

Republika Hrvatska
Vukovarsko - srijemska županija
Općina Ivankovo

PLAN RAZVOJA OPĆINE IVANKOVO 2019. – 2027.



The European Agricultural Fund
for Rural Development:
Europe investing in rural areas

2019.

Naručitelj: Općina Ivankovo, Bošnjaci 6, 32281 Ivankovo

Izrađivač: Hadrian & partneri d.o.o. Zagreb, Tučanova 4, 10000 Zagreb

Voditelj projekta: dr. sc. Jadran Antolović

Projektni tim: doc. dr. sc. Đuro Horvat
dr. sc. Johannes Jacobus Albert Blankert
Stella Antolović, univ. spec. oec.

Sastavljanje i ažuriranje plana razvoja Općine Ivankovo od 2019. - 2027., sufinancirano je temeljem Mjere 07 „Temeljne usluge i obnova sela u ruralnim područjima“ iz Programa ruralnog razvoja Republike Hrvatske za razdoblje 2014. – 2020., podmjere 7.1. „Sastavljanje i ažuriranje planova za razvoj općina i sela u ruralnim područjima i njihovih temeljnih usluga, te planova zaštite i upravljanja koji se odnose na lokalitete Natura 2000 i druga područja visoke prirodne vrijednosti“, operacije 7.1.1. „Sastavljanje i ažuriranje planova za razvoj jedinica lokalne samouprave“, koja će se provoditi u okviru Programa ruralnog razvoja Republike Hrvatske za razdoblje 2014.-2020.



SADRŽAJ

1. UVOD	4
2. OSNOVNI STRATEŠKI I RAZVOJNI DOKUMENTI KAO POLAZIŠTE PLANA RAZVOJA	7
Strategija EU 2020 - strateški ciljevi	7
Nacionalni operativni programi	8
Strategija pametne specijalizacije RH	9
Strategija razvoja Vukovarsko - srijemske županije za razdoblje do 2020.	10
Prostorni plan Vukovarsko-srijemske županije.....	12
Lokalna razvojna strategija LAG-a Bosutski niz 2015.-2020.	12
3. ANALIZA POSTOJEĆEG STANJA	15
Osnovni podaci	15
<i>Položaj Općine Ivankovo</i>	15
<i>Stanovništvo</i>	16
Osnovne značajke prostora i prirodna obilježja	20
<i>Prostorni plan Općine Ivankovo</i>	21
<i>Klimatske karakteristike</i>	21
<i>Zaštita prirode</i>	25
Komunalna infrastruktura	25
<i>Cestovni promet</i>	26
<i>Zračni promet</i>	26
<i>Željeznički promet</i>	26
<i>Telekomunikacije</i>	26
<i>Vodoopskrba</i>	27
<i>Odvodnja</i>	27
<i>Vodotoci i kanali</i>	27
<i>Zbrinjavanje otpada</i>	28
<i>Energetika</i>	29
<i>Dobrovoljna vatrogasna društva</i>	30
Društvena infrastruktura	31
<i>Lokana samouprava</i>	31
<i>Proračun</i>	32
<i>Upravljanje razvojem Općine i indeks razvijenosti</i>	32
<i>Strategija upravljanja i raspolaganja imovinom Općine Ivankovo</i>	33
<i>Procjena rizika od velikih nesreća u Općini Ivankovo</i>	34
<i>Obavljanje komunalnih poslova</i>	34
Obrazovanje, kultura i socijalna infrastruktura	35
<i>Obrazovanje</i>	35
<i>Kultura i kulturna baština</i>	36
<i>Socijalna skrb i zdravstvo</i>	40
<i>Civilno društvo</i>	40
Pregled stanja i kretanja lokalnog gospodarstva	43
<i>Poslovna infrastruktura - Gospodarska zona Ivankovo</i>	46
<i>Poljoprivredni potencijali i proizvodi</i>	47
<i>Ratarska proizvodnja</i>	51
<i>Stočarska proizvodnja</i>	52



<i>Voćarstvo</i>	54
<i>Povrtlarstvo</i>	57
<i>Razvojni problemi poljoprivrede</i>	60
<i>Turizam</i>	60
4. RAZVOJNE POTREBE I RAZVOJNI POTENCIJALI	61
Održivi gospodarski razvoj.....	62
Društveni razvoj.....	63
Prostor i zaštita okoliša	63
5. SWOT ANALIZA	64
6. SREDNJOROČNA VIZIJA RAZVOJA	67
Vizija.....	67
Strateški ciljevi.....	67
7. PRIORITETI JAVNE POLITIKE	68
Temeljna polazišta	68
Strateški prioriteti	68
Prioriteti, mjere i pokazatelji uspješnosti.....	69
8. POSEBNI HORIZONTALNI CILJEVI	81
Pokazatelji učinka za posebne horizontalne ciljeve.....	81
9. KLJUČNI POKAZATELJI IZVRSNOSTI	83
10. TERMINSKI PLAN PROVEDBE PROJEKATA OD STRATEŠKOG ZNAČAJA	85
11. INDIKATIVNI FINANCIJSKI PLAN	88
Izvori financiranja.....	88
Financiranje iz EU fondova	92
12. USKLAĐENOST S NACIONALNOM RAZVOJNOM STRATEGIJOM, SEKTORSKIM I VIŠE SEKTORSKIM STRATEGIJAMA I DOKUMENTIMA PROSTORNOG UREĐENJA	97
Usklađenost Plana razvoja sa strategijama razvoja višeg reda	97
Usklađenost Plana razvoja s dokumentima prostornog uređenja.....	97
13. OKVIR ZA PRAĆENJE I VREDNOVANJE	98
14. LITERATURA	100
Popis tablica i slika	102

1. UVOD

Svaka društvena sredina želi se razvijati, što je prirodna želja i potreba. Pri tome su mogućnosti uvijek na neki način ograničene i određene brojnim okolnostima: ljudskim potencijalima, prirodnim okruženjem, ekonomskim stupnjem razvoja, te brojnim drugim društvenim i ekonomskim čimbenicima. Upravljanje, koje te želje i potrebe planira ostvariti i zajednici osigurati kvalitetniji život, mora osmisliti plan razvoja.

Plan razvoja preduvjet je za maksimalno racionalno upravljanje promjenama. Ovaj dokument ima cilj, na temelju vrednovanja svih relevantnih čimbenika, kako onih društvenih tako i ekonomskih, utvrditi strateške ciljeve i način njihove realizacije u narednom više godišnjem razdoblju. Na taj način će se osigurati znatno veća povezanost i usuglašenost sa strateškim/programskim dokumentima viših administrativnih razina. Vodeći se ovim načelima, kod izrade Plana razvoja posebno se vodilo računa o ostvarivanju vodoravne intersektorske usklađenosti te uspravne usklađenosti sa strategijama i planovima na višim razinama. Dodatni značaj plana razvoja je u poticanju partnerstva svih značajnih dionika, uključivanju svih osjetljivih grupa, te mogućim inicijativama suradnje, privlačenju investicija te aspektu energetske efikasnosti.

Dakle, Plan razvoja ima za cilj pronaći odgovore na razvojna pitanja kako bi se osigurao razvoj jedinice lokalne samouprave. Činjenica je, da se neko područje može razvijati i spontano, bez prethodnog planiranja i analize načina njegova razvoja, ali se na taj način ne može ostvariti optimalan i brz razvoj karakterističan za razvijene sredine. Upravljanje bez plana razvoja se najčešće svodi na realizaciju kratkoročnih i nasumičnih ciljeva. Jedan od zadataka Plana razvoja Općine Ivankovo svakako je i povezivanje lokalnih razvojnih potreba s europskim, nacionalnim i regionalnim razvojnim prioritetima, kao i s dostupnim europskim i nacionalnim financijskim sredstvima u skladu s propisima koji reguliraju njihovo korištenje.

S obzirom na preuzete obveze iz nadređenih strateških dokumenata, a s ciljem osiguranja razvoja, potrebno je pored uloženih financijskih sredstava, te potreba i interesa, imati i jasno definirane ciljeve i strategiju kao i razrađene metode njihove realizacije. Razvoj koji se temelji na dugoročnim ciljevima i strategijama manifestira se ekonomskom razvijenošću, dobrom gospodarskom koordinacijom, kompatibilnošću gospodarskih subjekata, dobrom socijalnom politikom, te očuvanjem i zaštitom prostora kao najvrjednijeg resursa. Ovaj planski dokument artikulira viziju razvoja Općine Ivankovo. Svakako treba naglasiti da je nakon provedbe strategije, potrebno evaluirati postignute rezultate i započeti novi proces planiranja razvoja.



2. METODOLOŠKI OKVIR

Izrada ovog dokumenta temelji se na osnovnim načelima strateškog menadžmenta. Takav pristup planiranju, po načelima strateškog menadžmenta, primjenjuje se u javnom sektoru. Strateški menadžment omogućava visoki stupanj efikasnosti, efektivnosti i održivog razvoja. Stoga, izrada plana razvoja jedinice lokalne samouprave predstavlja iznimno kompleksan proces koji podrazumijeva uključivanje svih relevantnih i referentnih dionika u proces izrade i provedbe plana razvoja. To je kvalitativna pretpostavka rada koja dovodi do boljeg ukupnog rezultata, jer se kroz uključenost svih interesnih skupina i šire javnosti osigurava cjelovito sagledavanje problematike, viši stupanj zainteresiranosti, te potiče uključivanje u realizaciju postavljenih ciljeva. U procesu rada koristit će se «bottom up» načelo (poticat će se davanje prijedloga, sugestija i kritika od najniže do najviše razine), kako bi se testirala ranija polazišta temeljena na «top down» koncepciji (je li u skladu sa strateškim i institucionalnim odrednicama definiranim na razini Vukovarsko-srijemske županije, Vlade Republike Hrvatske i Europske unije). Nadalje, Plan razvoja obilježava integracija (što znači da su gospodarski, društveni i aspekt zaštite okoliša promatrani kao neodvojivi dijelovi jedne cjeline) i participacija (svi zainteresirani dionici su angažirani i doprinijeli su izradi Plana razvoja).

Dakle, Plan razvoja Općine Ivankovo rezultat je suradnje predstavnika Općine Ivankovo te vanjskog tima konzultanata. U partnerstvo za izradu Plana bili su uključeni i predstavnici gospodarskog, javnog, privatnog i civilnog sektora Općine. Pri izradi Plana primijenjena je moderna participativna razvojna metodologija, te su shodno tome institucije i stanovnici Općine Ivankovo imali priliku aktivno se uključiti i sudjelovati u planiranju razvoja svoje Općine.

Metodologija izrade i provedbe, te način vrednovanja Plana razvoja Općine Ivankovo usklađena je s metodologijom izrade, sadržaju, i načinu vrednovanja propisanom odredbama Zakona o regionalnom razvoju, Zakona o sustavu strateškog planiranja i upravljanja razvojem, te podzakonskim aktima koji uređuju ovo područje. Pri pripremi i izradi Plana primijenjena su sljedeća načela: točnosti i cjelovitosti, učinkovitosti i djelotvornosti, odgovornosti i usmjerenosti na rezultat, održivosti, te partnerstva i transparentnosti.

Za ocjenu stanja razvoja korišteni su relevantni pokazatelji prikupljeni od mjerodavnih institucija i ustanova. Na temelju SWOT analize, odnosno analize stanja, identificirani su trendovi i razvojni problemi Općine Ivankovo. Aktivnim sudjelovanjem dionika temeljenim na partnerskom pristupu, postupno su se izdvajale unutarnje snage i slabosti, te vanjske prilike i prijetnje koje imaju značajan utjecaj na razvoj Općine Ivankovo.

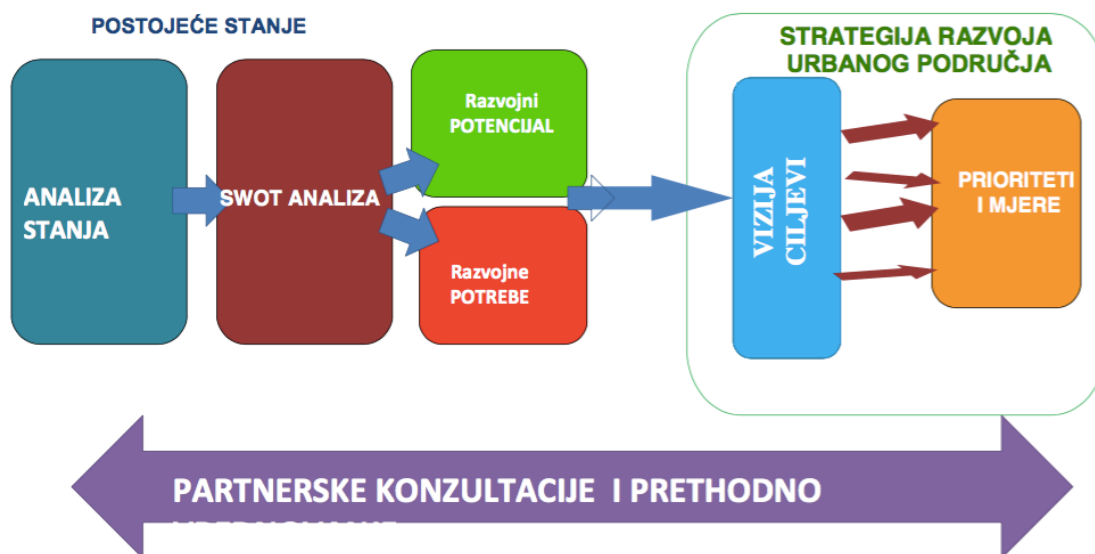
Nakon prikupljanja podataka o stanju na području Općine te izradi nacрта analize stanja, a kako bi se poštovala razvojne smjernice participacijske metodologije izrade strateških dokumenata, sukladno napravljenoj analizi, te mogućnostima financiranja razvojnih programa, definirane su potrebe razvoja Općine. U tom postupku kroz četiri radionice prikupljena su mišljenja i stavovi građana i svih relevantnih dionika koji djeluju na području Općine. Radionice su bile tematski koncipirane i održane sljedećim redoslijedom:

- uvodna radionica – 1. veljače 2019.
- radionica o razvoju poljoprivrede – 8. ožujka 2019.



- radionica o razvoju poduzetništva – 22. ožujka 2019.
- radionica o civilnom društvu i društvenom razvoju – 5. travnja 2019.

Slika 1. Faze u izradi strateškog plana razvoja



Izvor: obrada autora

Usporedno s radionicama, provedeno je anketiranje svih udruga koje djeluju na području Općine kako bi se aktivno uključile u programiranje razvoja i unapređenje kvalitete društvenog života. Ujedno su na službenoj web stranici Općine objavljivane sve informacije o procesu izrade Plana, a svi građani i drugi dionici pozvani su da dostave svoje prijedloge i mišljenja na posebno otvorenu mail adresu: ivankovo2019strategija@gmail.com.

Na temelju analize definirane su razvojne potrebe i potencijali, te je potom definirana vizija i strateški ciljevi razvoja. Za sve ciljeve definirana su prioritetna područja te mjere i projekti koje treba poduzeti kako bi se Plan realizirao. Posebna pažnja posvećena je analizi razvojnih projekata, prije svega mogućnostima njihova financiranja, čime se ispunjava i jedan od osnovnih ciljeva izrade, a to je da Plan razvoja Općine Ivankovo postane transparentan i učinkovit okvir za financiranje razvojnih projekata, odnosno da se dostupna sredstva usmjere na one projekte koji jasno doprinose realizaciji postavljenih strateških ciljeva i razvojnih prioriteta. Primjenom ove metodološke osnovice moguće je na transparentan način osigurati vrednovanje onih aktivnosti definiranih u strateškim opredjeljenjima, viziji i ciljevima. Očekivani rezultati se stoga mogu sagledati u kontekstu polazišnih vrijednosti, ali i svih daljnjih faza razvoja. Naglasak se stavlja na izbor indikatora razvoja značajnih za realizaciju ciljeva, a što se definira u procesu evaluacije i monitoringa, pri čemu se ne sagledavaju samo ekonomske već i društvene koristi prioritetnih razvojnih projekata.

Ovaj dokument ima zadaću objediniti dva osnovna cilja :

- Prvi je izrada ključnog strateškog dokumenta kojim se analizira postojeće stanje, definiraju potrebe, ciljevi i prioriteti, predlažu konkretne mjere i modeli kontrole i evaluacije.
- Drugi je jačanje apsorpcijskog kapaciteta Općine Ivankovo u korištenju bespovratnih sredstava, kroz usklađivanje razvojnih ciljeva i procesa sa županijskom razvojnom strategijom, nacionalnim sektorskim strategijama, operativnim programima i strategijom Europa 2020.

2. OSNOVNI STRATEŠKI I RAZVOJNI DOKUMENTI KAO POLAZIŠTE PLANA RAZVOJA

Kao polazište pri izradi Plana razvoja Općine Ivankovo uvaženi su strateški dokumenti nacionalne i županijske razine i to:

- Strategija EU 2020 - strateški ciljevi,
- Nacionalni operativni program,
- Strategija pametne specijalizacije RH,
- Razvojna strategija Vukovarsko - srijemske županije za razdoblje do 2020. s Komunikacijskom strategijom za provedbu Razvojne strategije,
- Prostorni plan Vukovarsko srijemske županije,
- Lokalna razvojna strategija LAG-a Bosutski niz 2015. - 2020.,

Strategija EU 2020 - strateški ciljevi

Strategija Europa 2020 je temeljni strateški dokument predložen od Europske komisije 2010. godine kako bi se unaprijedila ekonomija Europske unije. U okviru strategije EU 2020 posebnu ulogu imaju regionalne vlasti te jedinice lokalne samouprave (lokalne vlasti). Europa 2020 naslijedila je Lisabonsku strategiju za razdoblje 2000.-2010. Budući da EU strategija ne predstavlja samo formalnost, nego dokument prema kojemu se cjelokupni razvoj EU-a usmjerava (financira), za Hrvatsku kao novu članicu pa tako i Općinu Ivankovo, bitno je stalno imati na umu temeljne odrednice razvoja EU te unutar njihovih okvira realizirati potrebe i interes lokalne zajednice. Glavni prioritet strategije EU 2020 je pokretanje ekonomskog rasta. Ekonomski rast mora biti:

- pametan (učinkovite investicije u obrazovanje i inovacije),
- dugoročno održiv,
- uključiv, sa snažnim naglaskom na stvaranje novih radnih mjesta i smanjivanju siromaštva

Projekti s tako definiranim i razrađenim ciljevima imat će prednost u financiranju iz strukturnih fondova EU, te u tom pogledu valja imati na umu kako će Općina Ivankovo sa svojim razvojnim projektima kandidirati za sufinanciranje strateških projekata iz Europskog fonda ruralnog razvoja, Europskog fonda regionalnog razvoja te Europskog socijalnog fonda. Ključni izazov bit će priprema projekata jer se punopravnim članstvom Republike Hrvatske u Europskoj uniji, položaj i odgovornost za vlastiti razvoj jedinica lokalne samouprave radikalno promijenio. Pored zajedničke agrarne politike (CAP), politike regionalnog i ruralnog razvoja su najvažnije zajedničke ekonomske politike u EU.

Prema Strategiji Europa 2020 sektori u koje će se usmjeravati sredstva iz Kohezijskih fondova su:

- "čista" i energetska učinkovita vozila,
- sektor zdravstvenih usluga i farmaceutika,



- održivo graditeljstvo - energetske učinkovito zgradarstvo, inovativni građevinski materijali
- bio-utemeljena industrija i tržišta
- kulturne i kreativne djelatnosti

Slika 2. - Prikaz glavnih ciljeva Strategije Europa 2020.

	EU-27 2011	Europa 2020	RH 2011	Hrvatska 2020
Zapošljavanje				
stopa zaposlenosti populacije u dobi 20-64 godine	68.6%	75%	57%	59%
Istraživanje i razvoj				
% BDP-a uloženo u istraživanje i razvoj	2.03%	3%	0.73%	1.4%
Klimatske promjene / energija				
smanjenje emisije stakleničkih plinova u odnosu na razine iz 1990.	- (85%)	20%	- (95.2%)	20%
udio obnovljivih izvora energije	12.5%	20%	13.8%	20%
povećanje energetske učinkovitost	-	20%	-	20%
Obrazovanje				
postotak osoba koje rano napuste školovanje	12.9%	10%	4.1%	4%
postotak populacije u dobi 30-34 sa završenim tercijarnim obrazovanjem	35.5%	40%	24.5%	35%
Siromaštvo / socijalna isključenost				
broj ljudi u opasnosti od siromaštva ili socijalnog isključenja	119.6 milijuna (24.2%)	20 milijuna manje	1.382.000 (32.7%)	1.282.000

Izvor: Strategija Europa 2020.

Nacionalni operativni programi

Na temelju Partnerskog sporazuma između Europske komisije i Vlade Republike Hrvatske, razvijena su četiri glavna operativna programa koja su prihvaćena i usuglašena s EK: Operativni program Konkurentnost i kohezija 2014. – 2020., Operativni program ruralnoga razvoja 2014. – 2020., Operativni program Učinkovitost i ljudski potencijali 2014.-2020., te Operativni program za pomorstvo i ribarstvo Republike Hrvatske za programsko razdoblje 2014. – 2020.

Europska komisija je u svibnju 2015. odobrila 24 programa ruralnog razvoja (Bugarska, Češka, Hrvatska, Irska, Italija, Njemačka, Rumunjska, Španjolska, Švedska i Ujedinjena Kraljevina) koji su usmjereni na poboljšanje konkurentnosti sektora poljoprivrede EU, brigu o seoskim krajevima i klimi te jačanju gospodarske i društvene strukture ruralnih zajednica u razdoblju do 2020. Očekivalo se da će se tim programima otvoriti više od 40 000 radnih mjesta u ruralnim područjima i oko 700 000 mjesta za osposobljavanje te na taj način potaknuti inovacije, prijenos znanja, održivija poljoprivredna praksa i jačanje ruralnih poduzeća (područja). Za programe su na raspolaganju sredstva iz proračuna EU-a u vrijednosti od 27 milijardi EUR, a sufinancira se javnim sredstvima na nacionalnoj i regionalnoj razini i/ili privatnim sredstvima.

Operativni program ruralnoga razvoja Republike Hrvatske 2014 – 2020 vrijedan 2.4 milijarde eura sufinancira se iz Europskog fonda ruralnog razvoja koji za glavni cilj ima jačanje europske politike ruralnog razvoja i pojednostavljivanje njezine provedbe. Programom ruralnoga razvoja 2014. - 2020. definiraju se tri dugoročna strateška cilja:

Cilj 1. Poticati konkurentnost poljoprivrede

Cilj 2. Osigurati održivo upravljanje prirodnim resursima i klimatskim promjenama

Cilj 3. Postići uravnotežen teritorijalni razvoj ruralnih područja

Operativni program Konkurentnost i kohezija se sufinancira iz Europskog fonda za regionalni razvoj (EFRR) i Kohezijskog fonda (KF), a njegova se strategija temelji na koncentraciji ulaganja kroz deset tematskih ciljeva:

Cilj 1. Jačanje gospodarstva primjenom istraživanja i inovacija

Cilj 2. Korištenje informacijsko – komunikacijske tehnologije

Cilj 3. Poticanje poslovne konkurentnosti

Cilj 4. Promicanje energetske učinkovitosti i obnovljivih izvora energije

Cilj 5. Klimatske promjene i upravljanje rizicima

Cilj 6. Zaštita okoliša i održivost resursa

Cilj 7. Povezanosti i mobilnost

Cilj 8. Socijalno uključivanje i mobilnost

Cilj 9. Obrazovanje i cjeloživotno učenje

Cilj 10. Tehnička pomoć

Operativni program Učinkoviti ljudski potencijali ima za cilj pridonijeti rastu zapošljavanja i jačanju socijalne kohezije u Hrvatskoj. Njegova je ukupna vrijednost 1,85 milijardi eura, od čega se 1,58 milijardi financira iz proračuna Europske unije, uključujući 66 milijuna eura iz Inicijative za zapošljavanje mladih.

Operativni program temelji se na pet glavnih ciljeva:

Cilj 1. Visoka zapošljivost i mobilnost radne snage

Cilj 2. Socijalno uključivanje

Cilj 3. Obrazovanje i cjeloživotno učenje

Cilj 4. Pametna administracija

Cilj 5. Tehnička pomoć

Strategija pametne specijalizacije RH

Europska unija pokrenula je inicijativu izrade strategija pametne specijalizacije kao novi pristup gospodarskom razvoju koji je baziran na ciljanoj podršci istraživačko razvojnim aktivnostima i inovacijama. Države članice fokusirale su se na stvaranje novog modela gospodarskog rasta koji će povećati ukupnu konkurentnost EU-a i smanjiti razlike u razvoju između gospodarstava svojih 28 članica. Cilj Strategije jest omogućiti učinkovitije korištenje ESI fondova i povećati sinergiju između sredstava EU-a i sredstava nacionalnih i regionalnih politika. Strategija pametne specijalizacije (u daljnjem tekstu: S3) trebala bi se temeljiti na dostupnim resursima i potencijalu za njihovo korištenje, identifikaciji konkurentnih prednosti, te tehnološkoj specijalizaciji kao temelju budućih inovacija. S3 će zemljama članicama pomoći potaknuti javne i privatne investicije u istraživanje, tehnološki razvoj i inovacije. Umjesto da se prati pristup „odozgo prema dolje“, primarno uključujući javni sektor, procesu izrade S3 treba se pristupiti „odozdo prema gore“ i kroz suradnju i zajednički napor javnog, znanstveno – istraživačkog i poslovnog sektora te i kroz proces poduzetničkog angažmana utvrditi vlastite snage i



konkurentne prednosti. Glavni cilj S3 je transformirati hrvatsko gospodarstvo i povećati njegovu konkurentnost, koncentrirajući resurse znanja te ih povezujući s ograničenim brojem prioriteta. Identifikacijom ključnih prioriteta u S3 omogućit će se koncentracija istraživačkih kapaciteta i infrastrukture. To će koristiti i javnom i privatnom sektoru, koji će na taj način okupiti kritičnu masu istraživača koji će zajednički raditi na strateškim projektima istraživanja i razvoja (fundamentalnim i primjenjivim) s ciljem realizacije istraživačke izvrsnosti te komercijalizacije inovacija.

S3 kao prioritetna područja definira:

- zdravlje i kvaliteta života,
- energija i održivi okoliš,
- promet i mobilnost,
- sigurnost,
- hrana i bioekonomija.

S3 će biti vodeći princip koji okuplja poslovnu zajednicu, znanstveno-istraživačke i javne institucije kao i građane, s primarnim ciljem razvoja i korištenja inovacija za poticanje gospodarskog rasta i konkurentnosti. To će se postići provedbom S3, ne samo kroz aktivnosti predviđene Europskim fondom za regionalni razvoj, već i kroz aktivnosti predviđene kroz druge oblike financiranja istraživanja i razvoja kao i tehnološkog razvoja te inovacija na nacionalnoj i EU razini.

Strategija razvoja Vukovarsko - srijemske županije za razdoblje do 2020.

Županijska razvojna strategija Vukovarsko - srijemske županije za razdoblje do 2020. godine ključni je planski dokument politike regionalnog razvoja za županije definiran unutar Strategije regionalnog razvoja RH s ciljem dugoročnog društveno-gospodarskog razvoja županije.

Vizija Vukovarsko - srijemske županije je: „*Mjesto vrijedno življenja.*“

Razvojna strategija identificirala je 3 strateška cilja koji se sastoje od 16 prioriteta i 65 mjera. Strateški razvojni ciljevi Vukovarsko - srijemske županije definirani su kao:

1. Održivo gospodarstvo
2. Razvijeni ljudski potencijali i visoka kvaliteta života
3. Moderna infrastruktura i zaštita okoliša

Strateški cilj 1: Održivo gospodarstvo čine sljedeći prioriteti:

- 1.1. Jačanje poduzetništva i privlačenje ulaganja
- 1.2. Razvoj gospodarstva temeljenoga na znanju i tehnologiji
- 1.3. Povećanje konkurentnosti poljoprivrede
- 1.4. Održivi razvoj prehrambenog i drvnog sektora
- 1.5. Razvoj i unapređenje kulture i turizma
- 1.6. Razvoj tržišta rada



Strateški cilj 2: Razvijene ljudske potencijale i visoku kvalitetu života čine sljedeći prioriteti:

- 2.1. Razvoj sustava odgoja i obrazovanja
- 2.2. Razvoj visoko - kvalitetnih zdravstvenih usluga
- 2.3. Razvoj društvene kohezije
- 2.4. Upravljanje razvojem
- 2.5. Razvoj ruralnog područja

Strateški cilj 3: Moderna infrastruktura i zaštita okoliša čine sljedeći prioriteti:

- 3.1. Unapređenje gospodarske infrastrukture
- 3.2. Integracija i modernizacija prometne infrastrukture
- 3.3. Cjelovito i učinkovito gospodarenje vodama
- 3.4. Korištenje obnovljivih izvora energije i poticanje energetske učinkovitosti
- 3.5. Očuvanje okoliša i zaštita prirode

Kao posebni provedbeni dokumenti izrađeni su Akcijski plan i Komunikacijska strategija. Akcijski plan je podloga za sustavnu kontrolu i nadzor provedbe i time postaje alat za razvojno upravljanje. Kroz Akcijski plan potrebno je povezati prioritete i mjere, razraditi provedbu mjera te ih povezati sa strateškim ciljevima politike regionalnog razvoja. Donosi se za trogodišnje razdoblje, te se usklađuje svake godine. Komunikacijska strategija donesena je radi informiranja javnosti te podizanja svijesti o ulozi i značaju razvojne strategije Županije kako za njezin razvoj tako i za razvoj lokalnih jedinica s područja Županije. Opći cilj Komunikacijske strategije usmjeren je na promicanje važnosti politike regionalnog razvoja u kontekstu poticanja ravnomjernog i održivog razvoja Republike Hrvatske te povećanju i optimalnom korištenju razvojnog potencijala slabije razvijenih područja.

U Akcijskom planu za provedbu Razvojne strategije Vukovarsko - srijemske županije u razdoblju do 2020. godine prepoznati su projekti za područje Općine Ivankovo. Treba konstatirati kako su svi navedeni projekti u realizaciji što potvrđuje visoku angažiranost općinske uprave na razvojnim projektima koji imaju za cilj unaprijediti kvalitetu života na području Općine.

U mjeri 1.5.3. Obnova i izgradnja turističke i kulturne infrastrukture i ustanova u kulturi

- Narodna knjižnica i čitaonica u Ivankovu,
- Sanacija i obnova Hrvatskog doma u Ivankovu.

U mjeri 1.5.5. Unapređenje športske infrastrukture i razvoj športskih programa

- Biciklističke staze, Ivankovo,
- Sanacija i obnova Lovačkog doma, Ivankovo,
- Dovršenje Lovačkog doma, Ivankovo.

U mjeri 2.1.2. Unaprjeđenje predškolskog, osnovnoškolskog i srednjoškolskog odgoja i obrazovanja

- Predškolska ustanova dječji vrtić, Ivankovo,
- Osnovna škola Ane Katarine Zrinski, Retkovci.



U mjeri 3.1.1. Unapređenje komunalne infrastrukture

- Izgradnja nerazvrstanih cesta u Općini Ivankovo.

U mjeri 3.2.1. Održavanje, izgradnja i modernizacija mreže javnih cesta

- Nerazvrstane ceste, Ivankovo,
- Uređenje središta naselja Ivankovo.

U mjeri 3.3.1. Izgradnja, rekonstrukcija, obnova i održavanje sustava vodoopskrbe, odvodnje i pročišćavanja voda

- Poboljšanje vodno-komunalne infrastrukture na području aglomeracije Vinkovci, Otok, Ivankovo i Cerna.

U mjeri 3.4.2. Poticanje energetske učinkovitosti u javnom i privatnom sektoru

- Učinkovitost javne rasvjete, Ivankovo.

U mjeri 3.5.3. Uspostava održivog integralnog sustava gospodarenja otpadom

- Izgradnja reciklažnog dvorišta, Ivankovo.

Prostorni plan Vukovarsko-srijemske županije

Prostorni plan Vukovarsko - srijemske županije je temeljni dokument prostornog uređenja jedinice regionalne samouprave. Njime se razrađuju ciljevi prostornog uređenja i određuje racionalno korištenje prostora u skladu i u najvećoj mogućoj mjeri sa susjednim županijama, prostornim razvojem i zaštitom prostora. Prostorni plan donesen je 2002. godine, koji je mijenja i dopunjen u tri navrta i to 2007., 2011. i 2014. godine. Temeljni ciljevi razvoja u prostoru Vukovarsko - srijemske županije su sljedeći:

1. Organizacija, uređenje i zaštita prostora na načelima održivog razvitka prioritetni su razvojni ciljevi Županije.
2. Poticati progresivni demografski razvitak.
3. Razvoj gradova i drugih naselja s pripadajućom infrastrukturom koji su nositelji središnjih funkcija državnog i županijskog značaja kao i cjelokupnog prostora.

Lokalna razvojna strategija LAG-a Bosutski niz 2015.-2020.

U lokalnu razvojnu strategiju LAG-a Bosutski niz uključeni su grad Otok i općine: Andrijaševci, Babina Greda, Cerna, Gradište, Vođinci, Jarmina, Ivankovo, Nijemci, Privlaka i Stari Mikanovci. LAG Bosutski niz obuhvaća prostor veličine 850,50 km² na kojem živi 44.403 stanovnika.

Vizija razvoja LAG-a glasi:

„LAG Bosutski niz je prostor s konkurentnom poljoprivredom i malim gospodarstvom, kvalitetnim ljudskim resursima i očuvanom prirodnom i kulturnom baštinom, ugodan za rad i življenje.“



Zadaci LAG-a su:

- upravljanje lokalnim razvojem pod vodstvom lokalne zajednice;
- strateško programiranje, izrada i provedba lokalne razvojne strategije za integralni i uključiv lokalni razvoj vođen lokalnom zajednicom, temeljen na pristupu „odozdo prema gore“ odnosno primjeni načela LEADER/CLLD-a; poticanje sudjelovanja javnosti u donošenju i provođenju lokalnih razvojnih politika;
- pružanje potpore svim lokalnim razvojnim dionicima odnosno predstavnicima javnih i privatnih lokalnih socio-ekonomskih interesa koji se bave razvojem lokalne zajednice kroz seminare, radionice, predavanja, individualne konzultacije i slično, u cilju njihovog razvoja i samo održivosti;
- poticanje suradnje, međusobne pomoći i povezivanja predstavnika javnih i privatnih lokalnih socio-ekonomskih interesa kao i ostalih dionika u ruralnom prostoru, čije se djelovanje temelji na LEADER/CLLD načelima, na lokalnoj, regionalnoj, nacionalnoj i međunarodnoj razini;
- izrada, provođenje, nadzor i koordinacija integralnih i drugih razvojnih projekata Udruge na lokalnoj, regionalnoj, nacionalnoj i međunarodnoj razini;
- vrednovanje i odabir, nadzor i koordinacija projekata koji se provode u sustavu provedbe decentralizirane raspodjele javnih sredstava kojima upravlja Udruga;
- briga o revitalizaciji, zaštiti i promicanju tradicijskog nasljeđa te kulturne i prirodne baštine lokalnih zajednica;
- izrada i izdavanje publikacija, časopisa, nosača zvuka, knjiga, časopisa, brošura i ostalih izdanja korisnih za razvoj neprofitnog sektora i promicanje načela LEADER/CLLD-a u integralnom održivom razvoju lokalnih zajednica;
- sudjelovanje na lokalnim, regionalnim, nacionalnim i međunarodnim skupovima, seminarima i slično koji su u vezi s radom neprofitnog sektora, integralnog razvoja lokalnih zajednica i primjenu načela LEADER/CLLD-a;
- organizacija sajмова, izložbi, koncerata, predstava i drugih javnih događaja u lokalnim zajednicama te regionalnoj, nacionalnoj i međunarodnoj razini u svrhu promicanja ruralnog razvoja i primjene načela LEADER/CLLD-a u razvoju lokalnih zajednica;
- organiziranje stručnih skupova, edukacija i razmjene znanja i vještina za sve predstavnike javnih i privatnih lokalnih socio-ekonomskih interesa, razvojne dionike ruralnih prostora;
- potpora stjecanju znanja, razmjene iskustava i savjetovanja između članica Udruge te nadležnih državnih tijela i službi odgovornih za pitanja ruralnog razvoja na razini Republike Hrvatske i Europske unije;
- poticanje i potpora provedbi stručnog i znanstveno-istraživačkog rada vezanog za područje ruralnog razvoja i primjenu načela LEADER/CLLD-a u razvoju lokalnih zajednica;
- poticanje i potpora aktivnoj uključenosti građana u društveno korisnim akcijama i volonterstvu te organiziranje razmjene volontera; osnivanje i vođenje lokalnih volonterskih centara u ruralnom području;
- provođenje volonterskih aktivnosti, informiranje, savjetovanje, edukacija volontera i organizatora volontiranja kroz djelovanje lokalnih volonterskih centara;
- te odabir projekata koji će biti financirani iz PRR RH i ostalih fondova s nacionalne i međunarodne razine.



Tablica 1. - Prikaz strateških ciljeva, mjera i tipova operacija iz Strategije LAG-a

STRATEŠKI CILJEVI LAG-a BOSUTSKI NIZ	MJERE 2014.-2020. ZA OSTVARENJE STRATEŠKIH CILJEVA	TIPOVI OPERACIJA 2014.- 2020. ZA REALIZACIJU MJERA KOJIMA SE OSTVARUJU STRATEŠKI CILJEVI
SC 1. Razvoj konkurentne poljoprivrede na području LAG- a	M 1.1. Potpora sudjelovanju u sustavima kvalitete, istraživanju i razvoju	TO 1.1.1. Potpora sudjelovanju poljoprivrednika u sustavima kvalitete za poljoprivredne i prehrambene proizvode TO 1.1.2. Pilot projekti i razvoj novih proizvoda, postupaka, procesa i tehnologija
	M 1.2. Potpora konkurentnosti poljoprivrednih gospodarstava i poslovanja kroz održivi razvoj	TO 1.2.1. Restrukturiranje, modernizacija i povećanje konkurentnosti poljoprivrednih gospodarstava TO 1.2.2. Potpora razvoju malih poljoprivrednih gospodarstava
SC 2. Diversifikacija gospodarstva razvojem poduzetništva i turizma na području LAG-a	M 2.1. Potpora razvoju i pokretanju nepoljoprivrednih djelatnosti i turizma	TO 2.1.1. Potpora ulaganju u pokretanje poljoprivredne djelatnosti TO 2.1.2. Razvoj nepoljoprivrednih djelatnosti u ruralnim područjima
SC 3. Poboljšanje kvalitete življenja i unapređenje zaštite okoliša na području LAG-a	M 3.1. Potpora razvoju društvene infrastrukture i zaštite okoliša	TO 3.1.1. Ulaganje u pokretanje, poboljšanje ili proširenje lokalnih temeljnih usluga za ruralno stanovništvo, uključujući slobodno vrijeme i kulturne aktivnosti te povezanu infrastrukturu
		TO 3.1.2. Uspostava i uređenje poučnih staza, vidikovaca i ostale manje infrastrukture
SC 4. Razvoj i jačanje kapaciteta, suradnje te prepoznatljivosti područja LAG-a	M 4.1. Potpora implementaciji, razvoju, umrežavanju i suradnji kroz LEADER (CLLD)	TO 4.1.1 Priprema aktivnosti suradnje LAG-ova TO 4.1.2. Provedba aktivnosti suradnje LAG-ova TO 4.1.3. Tekući troškovi animacija

Izvor: LAG Bosutski niz, travanj 2016.



3. ANALIZA POSTOJEĆEG STANJA

Osnovni podaci

Položaj Općine Ivankovo

Kao dio prostora Vukovarsko-srijemske županije, Općina Ivankovo je dio zapadnog, odnosno sjeverozapadnog dijela Županije. Općina Ivankovo graniči s područjem Grada Vinkovaca, općinama Jarmina, Andrijaševci, Cerna, Stari Mikanovci, Vođinci, Markušica, Gundinci (Brodsko-posavska županija) i Semeljci (Osječko-baranjska županija).

Slika 3. - Položaj Općine Ivankovo u Vukovarsko-srijemskoj županiji



Izvor: Prostorni plan Općine Ivankovo

Prema podacima Državne geodetske uprave - Područnog ureda za katastar Vukovar - Ispostava Vinkovci, Općina Ivankovo ima površinu 10.342 ha, odnosno 103,42 km². Njen udio u površini Županije iznosi 4,2%.

Naseljena mjesta su Ivankovo, Prkovci i Retkovci. Sjedište Općine je u naselju Ivankovo. Naselja Prkovci i Retkovci smještena su u južnom dijelu općine, južno od naselja Ivankovo i željezničkog pravca Zagreb – Vinkovci. Naselja su cestovnog tipa s kućama smještenim uz prometnice. Kuće su smještene na uske parcele, građene na regulacijskoj liniji, a pozadina se koristi u poljodjelske svrhe. Površina građevinskog područja svih naselja je 7,79 km² što je 7,54% ukupne površine Općine.



Tablica 2. - Površine građevinskog područja u Općini Ivankovo

Naselje	Površina naselja građevinskog područja				Površina izgrađenog dijela naselja izvan granica građevinskog područja naselja (ha)	
	Ukupno (ha)	Izgrađeni dio		Neizgrađeni dio		
		Površina (ha)	%	Površina (ha)		%
Ivankovo	539,22	390,29	72,4	148,93	27,6	22,49
Prkovci	75,27	48,22	64,1	27,05	35,9	0,04
Retkovci	164,67	114,36	69,4	50,31	30,6	0,65
Ukupno	779,16	552,87	71,0	226,29	29,0	23,18

Izvor: Prostorni plan Općine Ivankovo

Na području Općine Ivankovo prema popisu stanovništva iz 2011. godine bilo je 2.735 stanova od kojih je 83,1% nastanjeno, 13,3% privremeno nastanjeno, dok je preostalih 3,6% napušteno.

Stanovništvo

Stanovništvo sa svojim obilježjima i aktivnostima čini jednu od okosnica razvoja svakog prostora te je prilikom odabira strateških pravaca razvoja neophodno analizirati postojeća obilježja stanovništva kako bi se odabralo realno utemeljeno strateško opredjeljenje. Na obilježja i razvoj demografske strukture djeluju biološki, društveno ekonomski, kulturni, obrazovni, zdravstveni i drugi čimbenici te se stoga poduzimanjem odgovarajućih aktivnosti usmjerenih na upravljanje određenim čimbenicima posredno može utjecati i na kretanje broja i strukture stanovništva.

Podaci Popisa iz 2011. godine nisu neposredno usporedivi s podacima Popisa iz 2001. godine kao ni s podacima prijašnjih popisa jer se statistička definicija ukupnog stanovništva primijenjena u Popisu iz 2011. godine razlikuje od onih koje su primijenjene u prijašnjim popisima. Unatoč tomu, prikazan je indeks usporedbe s prethodnim popisom koji ukazuje na znatno smanjenje ukupnog broja stanovnika od čak 12,3% u odnosu na stanje iz 2001. godine kada je Županija imala 204.768 stanovnika. Prema istim je podacima, Vukovarsko-srijemska županija, županija s najlošijim demografskim pokazateljima.

Tablica 3. - Odnos ukupne površine, broja stanovnika, te gustoće u Županiji i Općini

	Površina		Stanovnici				Gustoća stanovništva 2011.
			Popis 2001.		Popis 2011.		
	km ²	%	broj st.	%	broj st.	%	broj st./km ²
UKUPNO ŽUPANIJA	2.454	100	204.768	100	179.521	100	73,2
OPĆINA	103,17	4,2	8.676	4,2	8.006	4,4	77,4
Ivankovo	55,08	2,3	6.695	3,2	6.194	3,4	111,6
Prkovci	16,08	0,6	600	0,3	549	0,3	34,1
Retkovci	32,01	1,3	1.381	0,7	1.263	0,7	39,45

Izvor: Državni zavod za statistiku, Popis stanovništva 2001. i 2011.



Podaci Procjene stanovništva sredinom 2016. ukazuju na nastavak negativnog trenda, točnije vidljivo je smanjenje ukupnog broja stanovnika od 7,64% u odnosu na 2011. godinu. Negativni demografski trendovi su karakteristični za većinu slavonskih županija čime se Vukovarsko - srijemska županija uklapa u širi trend smanjenja broja stanovništva na području istočne Hrvatske.

Tablica 4. - Podaci o kretanju broja stanovnika

Godina	Broj stanovnika					Udio u Županiji %
	Ivankovo	Prkovci	Retkovci	Općina Ivankovo	Vukovarsko- srijemska županija	
1981.	5.806	564	1.453	7.823	224.111	3,4
1991.	6.354	579	1.335	8.268	231.187	3,6
2001.	6.695	600	1.381	8.676	204.768	4,2
2011.	6.194	549	1.263	8.006	179.521	4,4

Izvor: Državni zavod za statistiku, Popis stanovništva 1981.,1991.,2001. i 2011.

Dobna struktura stanovništva pokazuje vitalnost, biodinamiku i ekonomski potencijal populacije, te je preduvjet za označavanje nekog stanovništva mladim zrelim ili starim. U mlado stanovništvo ubraja se dobna skupina 0-19 godina, u zrelo 20-59 godina, te staro 60 i više godina. Dobna struktura općine Ivankovo ukazuje na zrelo stanovništvo (53,6% stanovništva), dok je razlika u broju starije (17,3% stanovništva) i mlađe populacije (29,1% stanovništva) gotovo dvostruka. Prosječna starost stanovništva u Republici Hrvatskoj 2011. iznosila je visokih 41,7 godina, a u 2017. porasla je na 43,1 godinu, dok je indeks starenja¹ 2011. iznosio je 115,0.

Tablica 5. - Dobna i spolna struktura stanovništva Općine Ivankovo

	Spol	Ukupno	Godine starosti							
			0-9	10-19	20-29	30-39	40-49	50-59	60-69	70 i više
Općina Ivankovo	Svi	8.006	976	1355	1153	977	1147	1015	599	784
	Muškarci	3.943	486	670	618	493	602	523	285	266
	Žene	4.063	490	685	535	484	545	492	314	518
Ivankovo	Svi	6.194	750	1047	917	753	882	806	459	580
	Muškarci	3.036	369	503	497	377	458	412	225	195
	žene	3.158	381	544	420	376	424	394	234	385
Prkovci	Svi	549	70	90	82	68	69	74	38	58
	Muškarci	281	37	54	42	37	35	39	20	17
	Žene	268	33	36	40	31	34	35	18	41
Retkovci	Svi	1.263	156	218	154	156	196	135	102	146
	Muškarci	626	80	113	79	79	109	72	40	54
	Žene	637	76	105	75	77	87	63	62	92
Vukovarsko	Svi	179.521	19.015	23.078	23.213	22.417	24.889	25.538	18.878	22.493
Srijemska	Muškarci	86.682	9.740	11.720	12.043	11.486	12.593	12.699	8.477	7.924
županija	Žene	92.839	9.275	11.358	11.170	10.931	12.296	12.839	10.401	14.569

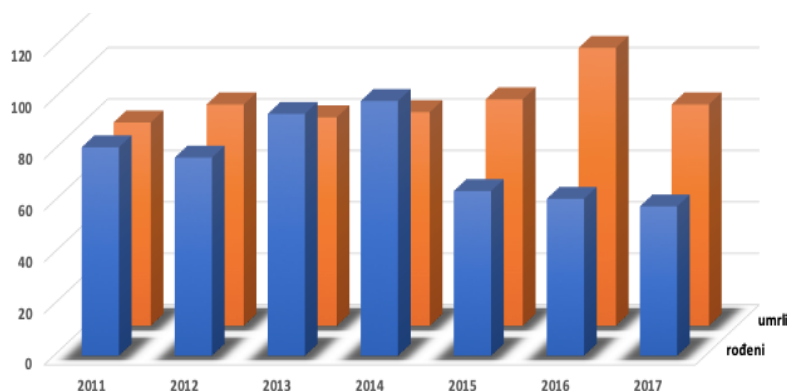
Izvor: obrada autora podataka Državnog zavoda za statistiku, Popis stanovništva 2011.

¹ Indeks starenja je odnos broja stanovnika starijih od 60 godina i mladih do 19 godina.

Pod radno sposobnim stanovništvom² podrazumijevaju se osobe određene životne dobi, tj. žensko stanovništvo staro od 15 do uključivo 59 godina i muško stanovništvo od 15 do uključivo 64 godine života, koje se, obzirom na teoretsku fiziološku sposobnost, smatra radno sposobnim stanovništvom.

Prema popisu stanovništva iz 2011. na području Općine Ivankovo imamo 2354 kućanstava, koja su u prosjeku imala 3,3 člana kućanstva.

Slika 4. - Rođeni i umrli u Općini Ivankovo u razdoblju od 2011.-2017.



Izvor: obrada autora Državni zavod za statistiku

Obrazovna struktura stanovništva

Prema podacima iz Popisa stanovništva 2011. godine o obrazovnoj spremi stanovništva starijeg od 15 godina pokazuje kako je najveći broj stanovnika Općine sa srednjom školom, njih 50,6%, samo završenu osnovnu školu ima 37,1%, dok je 6,9% stanovnika i bez završene osnovne škole. Svega 5,3% stanovnika ima visoko obrazovanje, što ukazuje na potrebu poticanja mladih na školovanje kako bi se bitnije unaprijedila znanja, a time i kompetencije stanovništva, osobito za potrebe gospodarskog razvoja.

Tablica 6. - Obrazovna struktura stanovništva

Spol	Ukupno	Bez škole	Nezavršena škola	Osnovna škola	Srednja škola	Preddiplomski studij	Diplomski studij	Magisterij znanosti
Svi	6.350	291	148	2.356	3.213	172	152	10
Muškarci	3.120	49	56	1.023	1.823	86	70	8
Žene	3.230	242	92	1.323	1.390	86	82	2
%	100	4,6	2,3	37,1	50,6	2,7	2,4	0,2

Izvor: Državni zavod za statistiku, Popis stanovništva 2011.

Ekonomska aktivnost stanovništva

Prema popisu stanovništva 2011. bilo je 2.167 zaposlenih, 655 nezaposlenih i 3.523 ekonomski neaktivna stanovnika Općine. Među ekonomski neaktivnim stanovnicima bila su 1.498 umirovljenika, 823 člana kućanstva, 762 učenika, te 445 stanovnika koja su iskazana kao ostali ekonomski neaktivni. Kada pogledamo strukturu zaposlenog stanovništva, uočavamo kako najveći broj njih, 23% radi u uslužnim i trgovačkim zanimanjima, 17,3% kao obrtnici i pojedinačni proizvođači, 11,9% rade kao rukovatelji postrojenjima, 11,8% ima jednostavno zanimanje, 11% su tehničari i stručni suradnici, dok su ostala zanimanja znatno manje zastupljena.

² Prema Državnom zavodu za statistiku

Tablica 7. - Zaposleni prema položaju u zaposlenju

Zaposleni	Ukupno	Zaposlenici	Samozaposleni			Pomažući članovi obitelji	Ostale zaposlene osobe	Nepoznato
			svega	poslodavci	osobe koje rade za vlastiti račun			
Svi	2.167	1.966	182	83	99	12	2	5
Muškarci	1.413	1.269	136	64	72	5	1	2
Žene	754	697	46	19	27	7	1	3

Izvor: Popis stanovništva 2011.

Kada zaposlene promotrimo prema djelatnostima u kojima rade, tada je lako uočiti kako je najveći broj zaposlenih u djelatnosti trgovine; njih 18%, u javnom sektoru 12,6%, građevinarstvu 11,6%, poljoprivredi 11,3%, prerađivačkoj industriji 11,2%, obrazovanju 5,3%, zdravstvu i socijalnoj skrbi 4,3%, dok su sve ostale djelatnosti znatno manje zastupljene.

Tablica 8. - Zaposleni u Općini Ivankovo prema područjima djelatnosti

Područje djelatnosti	Ukupno	15-19	20-24	25-29	30-34	35-39	40-44	45-49	50-54	55-59	60-64	65 i više
Ukupno	2.167	30	260	323	307	283	276	291	229	120	45	3
A Poljoprivreda, šumarstvo i ribarstvo	245	5	28	38	44	29	27	32	20	13	7	2
B Rudarstvo i vađenje	7	-	1	-	-	-	3	1	2	-	-	-
C Prerađivačka industrija	242	2	23	32	24	23	33	44	40	16	5	-
D Opskrba električnom energijom, plinom, parom i klimatizacija	41	-	1	7	5	10	3	1	8	5	1	-
E Opskrba vodom, uklanjanje otpadnih voda, gospodarenje otpadom te djelatnost sanacije okoliša	62	1	1	7	5	12	17	9	6	4	-	-
F Građevinarstvo	252	1	19	32	40	42	27	41	28	16	6	-
G Trgovina na veliko i malo, popravak motornih vozila i motocikala	387	10	64	73	76	56	30	34	29	13	2	-
H Prijevoz i skladištenje	197	-	11	14	21	11	25	52	38	21	4	-
I Djelatnost pružanja smještaja te pripreme i usluživanja hrane	75	5	23	17	3	3	9	8	4	2	1	-
J Informacije i komunikacije	15	-	-	7	1	2	3	-	2	-	-	-
K Financijske djelatnosti i djelatnosti osiguranja	23	1	2	5	5	3	4	1	2	-	-	-
L Poslovanje nekretninama	3	-	-	-	-	2	-	-	1	-	-	-
M Stručne, znanstvene i tehničke djelatnosti	39	-	2	7	11	10	3	2	3	1	-	-
N Administrativne i pomoćne uslužne djelatnosti	32	-	3	4	12	4	1	5	3	-	-	-
O Javna uprava i obrana, obvezno socijalno osiguranje	273	1	53	40	19	51	61	25	15	8	-	-
P Obrazovanje	115	-	3	17	11	11	21	15	13	9	14	1
Q Djelatnosti zdravstvene zaštite i socijalne skrbi	93	-	13	10	17	8	8	17	10	9	1	-
R Umjetnost, zabava i rekreacija	18	-	6	4	2	1	-	1	1	1	2	-
S Ostale uslužne djelatnosti	35	3	6	8	7	2	1	-	4	2	2	-
T Djelatnosti kućanstava kao poslodavca, djelatnosti kućanstva koja proizvode različitu robu i obavljaju različite usluge za vlastite potrebe	9	1	1	-	4	3	-	-	-	-	-	-
U Djelatnost izvanteritorijalnih organizacija i tijela	-	-	-	-	-	-	-	-	-	-	-	-
Nepoznato	4	-	-	1	-	-	-	3	-	-	-	-

Izvor: Državni zavod za statistiku, Popis stanovništva 2011.



Informatička pismenost stanovništva

Prema popisu stanovništva iz 2011. godine više od polovice stanovnika Općine Ivankovo koristi se Internetom, a nešto manji broj koristi i elektroničku poštu. Ovi pokazatelji podudaraju se s dobnom strukturom stanovnika Općine, jer je izostanak informatičke pismenosti vezan za stariju populaciju.

Tablica 9. - Stanovništvo staro 10 i više godina prema informatičkoj pismenosti i starosti

Red. broj	Informatička aktivnost	Broj stanovnika	
1.	Obrada teksta	Da	3.392
		Ne	3.593
		Nepoznato	45
2.	Tablični izračuni	Da	3.007
		Ne	3.975
		Nepoznato	48
3.	Elektronička pošta	Da	3.365
		Ne	3.620
		Nepoznato	45
4.	Korištenje interneta	Da	3.839
		Ne	3.153
		Nepoznato	38

Izvor: Državni zavod za statistiku, Popis stanovništva 2011. godine

Osnovne značajke prostora i prirodna obilježja

U geomorfološkom smislu prostor Općine Ivankovo pripada prostoru Istočno-hrvatske nizine, kao dijelu makro morfološke regije Panonske nizine (A. Bognar), odnosno, mikroregiji Vinkovačko-vukovarske lesne zaravni Istočno-hrvatske ravnice. U širem prostoru mogu se izdvojiti tri osnovna tipa reljefa: nizinski, zaravanski i brdski, nastalih pod utjecajem složenih endogenih i egzogenih procesa. Nizinski reljef u morfogenetskom smislu pripada fluvijalnom i fluvijalno-močvarnom reljefu, dok je zaravanski reljef rezultat djelovanja eolskih i sufozijskih procesa. U morfostrukturnom pogledu nizine su akumulacijsko-tektonski tip reljefa, dok lesne zaravni pripadaju tipu akumulacijsko-denudacijskog reljefa.

Na prostoru Općine Ivankovo, ali i na širem prostoru, osnovne reljefne karakteristike su određene odnosom viših lesnih zona i aluvijalnih ravni. Ovakav reljef karakterizira jednoličan geološki sastav i neznatne visinske razlike.

Prosječne nadmorske visine naselja na području Općine su slijedeće:

- Ivankovo 103 m
- Prkovci 91 m
- Retkovci 93 m



Prostorni plan Općine Ivankovo

Prostorni plan Općine Ivankovo posljednji put je ažuriran 2016. godine te je tom prigodom usklađen s propisima o prostornom uređenju, osobito u dijelu kojim se uređuje određivanje izgrađenih, neizgrađenih i neuređenih svih građevinskih područja. U toj dopuni izvršena je korekcija elektroničke komunikacijske infrastrukture i druge povezane opreme sa zahtjevima HAKOM-a, važećim zakonskim propisima i podacima o mrežama nadležnih operatera. Plan je ujedno dopunjen i lokacijama za građevine namijenjene gospodarenju otpadom od lokalnog značaja.

Usporedno s izradom ovoga Plana, proveden je postupak izrade izmjena i dopuna postojećeg Prostornog plana Općine kako bi oba dokumenta bila usklađena.

Klimatske karakteristike

Kako je klima ukupnost svih vremenskih prilika na nekom području u dugogodišnjem razdoblju, analiziran je višegodišnji niz osnovnih meteoroloških elemenata razdoblja 1981. – 2015. klimatološke postaje Gradište. Gradište je udaljeno od Ivankova samo 16 km zračne linije. Upravo zato, slobodni smo zaključiti kako meteorološki podaci Gradišta dovoljno dobro prezentiraju i klimu u Općini Ivankovo.

Temperatura zraka

1. Srednja mjesečna i godišnja temperatura zraka

Najhladniji mjesec u godini je siječanj (0.8 C). Tijekom višegodišnjeg razdoblja (1981. – 2015.) srednja mjesečna temperatura zraka spomenutog mjeseca kretala se od -5.6 C (1985. g.) do 6.6 C (2007. g.). Dakle, na analiziranom lokalitetu u najhladnijem mjesecu može biti tek neznatno hladnije u odnosu na ožujak (7.2 C). I upravo zato, uzgoj nekih povrtlarskih kultura te vegetacija voćaka može početi ranije nego što smo na to navikli. Najtopliji mjesec u 2015. godini bio je srpanj (22.1 C). No, u 11 godina promatranog vremenskog niza najtopliji mjesec bio je i kolovoz. Ako je k tome spomenuti mjesec još i suh, povrtlarske kulture, a i voće mogu stradati. Prosječna temperatura zime (1.7 C) ukazuje na činjenicu kako su zime relativno blage. To nam potvrđuje podatak kako u samo 6 godina srednja temperatura ovog godišnjeg doba ima negativan predznak. To za voće, zbog akumulacije inaktivnih temperatura zraka, katkada i nije dobro.

Proljeće je toplije od zime za 10.5 C. Samo je 1987. godine temperatura proljeća bila niža od 10.0 C. I zato, slobodno zaključujemo kako će rast posijanih i posađenih povrtlarskih kultura biti vrlo intenzivan. Međutim, ako kolanje sokova u voćkama krene ranije, postoji mogućnost stradanja od mraza. Ljeto je toplo, jer je u samo 4 godine analiziranog vremenskog niza prosječna temperatura zraka bila niža od 20.0 C. Jesen je pak, u proteklih 35 godina, samo u 2 godine imala temperaturu zraka nižu od 10.0 C. Navedeno nam govori da tijekom jeseni povrtlarske kulture mogu dugo zoriti. Tome u prilog ide i činjenica kako se nekih godina događalo da je jesen toplija od proljeća. Razdoblje vegetacije s prosječnom temperaturom zraka od 18.4 C povoljno je za uzgoj povrtlarskih kultura na otvorenom, ali i voća. Prosječna temperatura zraka u svim promatranim godinama analiziranog vremenskog niza veća je od 15.0 C.



Tablica 10. - Srednje mjesečne i godišnje temperature zraka

Godina	I	II	III	IV	V	VI	VII	VIII	IX	X	XI	XII	sred.	Zima	Proljeće	Ljeto	Jesen	Vegetac.
														XII, I, II	III, IV, V	VI, VII, VIII	IX, X, XI	IV - IX
1981	-2.5	1.2	9.6	11.1	16.0	19.8	20.1	20.2	17.3	13.1	5.0	1.4	11.0		12.2	20.0	11.8	17.4
1982	-1.4	-0.3	6.2	8.2	17.4	20.9	21.2	20.4	19.7	12.8	5.9	4.3	11.3	-0.1	10.6	20.8	12.8	18.0
1983	4.1	0.5	7.9	14.2	18.3	19.0	22.5	21.0	16.4	11.2	3.1	0.8	11.6	3.0	13.5	20.8	10.2	18.6
1984	1.0	0.4	5.4	10.4	15.6	18.2	19.1	19.3	17.6	12.8	5.8	0.4	10.5	0.7	10.5	18.9	12.1	16.7
1985	-5.6	-3.5	5.3	11.8	17.9	17.1	21.2	20.7	16.6	10.3	4.2	5.8	10.2	-2.9	11.7	19.7	10.4	17.6
1986	1.3	-3.2	4.4	13.6	18.6	18.6	19.5	21.7	16.3	10.7	5.8	0.2	10.6	1.3	12.2	19.9	10.9	18.1
1987	-3.5	1.4	1.0	11.6	14.6	19.8	23.4	19.4	19.7	12.0	6.7	2.3	10.7	-0.6	9.1	20.9	12.8	18.1
1988	3.6	4.0	5.6	10.5	16.8	19.3	23.2	21.7	16.8	10.8	0.7	2.3	11.3	3.3	11.0	21.4	9.4	18.1
1989	-0.2	5.4	9.8	13.9	14.9	17.4	21.3	20.6	16.2	11.6	5.4	3.1	11.6	2.5	12.9	19.8	11.1	17.4
1990	1.0	6.9	9.9	11.2	17.2	19.4	20.6	20.9	15.0	12.4	7.0	1.2	11.9	3.7	12.8	20.3	11.5	17.4
1991	1.6	-1.7	9.2	9.4	12.8	20.2	21.9	20.2	17.7	10.0	6.8	-1.2	10.6	0.4	10.5	20.8	11.5	17.0
1992	1.2	4.2	7.3	12.4	17.0	19.6	21.8	24.8	16.8	11.5	7.9	1.0	12.1	1.4	12.2	22.1	12.1	18.7
1993	0.3	-0.6	5.4	12.1	19.0	20.0	21.4	21.4	16.6	13.2	2.0	3.0	11.1	0.2	12.2	20.9	10.6	18.4
1994	2.8	2.3	9.9	12.0	17.4	20.1	23.2	22.8	19.6	10.2	7.9	2.6	12.6	2.7	13.1	22.0	12.6	19.2
1995	0.3	7.2	6.0	12.0	15.7	18.8	23.6	20.3	15.5	12.2	3.9	1.8	11.4	3.4	11.2	20.9	10.5	17.7
1996	-0.7	-1.9	3.2	11.8	18.2	21.0	19.9	20.6	13.3	11.8	8.8	-0.1	10.5	-0.3	11.1	20.5	11.3	17.5
1997	-0.8	4.6	6.4	8.0	17.8	21.0	20.6	20.5	16.6	9.2	6.6	3.4	11.2	1.2	10.7	20.7	10.8	17.4
1998	3.7	6.3	5.2	13.4	16.1	21.4	22.0	21.5	16.0	12.6	4.3	-2.8	11.6	4.5	11.6	21.6	11.0	18.4
1999	0.7	2.0	9.0	13.0	17.3	20.3	21.6	21.4	18.9	12.0	4.4	1.3	11.8	0.0	13.1	21.1	11.8	18.8
2000	-1.4	4.9	7.8	15.1	18.4	22.0	21.8	24.0	17.0	14.2	10.7	3.8	13.2	1.6	13.8	22.6	14.0	19.7
2001	3.1	4.9	10.9	11.3	18.1	18.4	22.0	22.7	15.3	14.5	4.2	-2.7	11.9	3.9	13.4	21.0	11.3	18.0
2002	0.9	7.0	9.6	11.6	18.8	21.7	22.7	21.3	15.9	12.2	9.7	0.9	12.7	1.7	13.3	21.9	12.6	18.7
2003	-1.4	-2.7	7.0	11.8	20.4	24.3	22.8	24.6	16.4	10.1	8.2	1.9	12.0	-1.1	13.1	23.9	11.6	20.1
2004	-0.5	3.1	6.7	12.2	15.2	19.7	21.8	21.3	15.9	13.8	6.2	2.6	11.5	1.5	11.4	20.9	12.0	17.7
2005	0.9	-2.8	4.9	11.9	17.1	19.8	21.6	19.6	17.4	11.8	5.5	2.1	10.8	0.2	11.3	20.3	11.6	17.9
2006	-1.3	1.7	6.0	13.0	16.6	20.0	23.8	19.7	17.8	13.5	8.5	3.4	11.9	0.8	11.9	21.2	13.3	18.5
2007	6.6	6.7	9.2	13.8	18.2	22.7	23.8	22.7	14.8	10.4	4.1	0.3	12.8	5.6	13.7	23.1	9.8	19.3
2008	2.3	6.0	8.1	13.0	18.6	21.8	22.0	22.4	15.8	13.4	8.1	4.2	13.0	2.9	13.2	22.1	12.4	18.9
2009	-1.4	2.6	7.4	14.8	18.9	19.5	23.4	23.2	19.7	11.7	8.7	3.7	12.7	1.8	13.7	22.0	13.4	19.9
2010	-0.4	2.4	7.5	12.6	17.0	20.5	23.2	22.0	15.9	9.3	9.7	1.0	11.7	1.9	12.4	21.9	11.6	18.5
2011	1.0	0.9	7.2	13.9	16.8	21.1	22.4	23.4	20.7	11.0	2.6	4.0	12.1	1.0	12.6	22.3	11.4	19.7
2012	2.2	-3.4	9.5	13.0	16.9	22.8	25.5	24.9	19.4	12.4	9.6	0.6	12.8	0.9	13.1	24.4	13.8	20.4
2013	2.6	3.1	5.7	13.8	16.9	20.4	23.2	23.4	16.3	13.9	7.8	1.7	12.4	2.1	12.1	22.3	12.7	19.0
2014	4.5	6.2	10.2	13.3	16.2	20.7	22.0	20.9	16.8	13.3	8.4	4.0	13.0	4.1	13.2	21.2	12.8	18.3
2015	3.4	2.7	7.8	12.7	18.2	21.1	24.9	24.0	18.2	11.4	8.2	3.3	13.0	3.4	12.9	23.3	12.6	19.9
sred	0.8	2.2	7.2	12.2	17.2	20.2	22.1	21.7	17.0	11.9	6.4	1.9	11.7	1.7	12.2	21.4	11.8	18.4
maks	6.6	7.2	10.9	15.1	20.4	24.3	25.5	24.9	20.7	14.5	10.7	5.8	13.2	5.6	13.8	24.4	14.0	20.4
god	2007	1995	2001	2000	2003	2003	2012	2012	2011	2001	2000	1985	2000	2007	2000	2012	2000	2012
min	-5.6	-3.5	1	8	12.8	17.1	19.1	19.3	13.3	9.2	0.7	-2.8	10.1	-2.9	9.1	18.9	9.4	16.7
god	1985	1985	1987	1997	1991	1985	1984	1984	1996	1997	1988	1998	1985	1985	1987	1984	1988	1984

2. Apsolutne maksimalne temperature zraka

Apsolutne maksimalne temperature zraka imaju katkada negativan utjecaj na uzgoj poljoprivrednih kultura. Naime, pri temperaturi zraka jednakoj ili većoj 30.0° C biljke doživljavaju takozvani temperaturni stres. One zaostaju u rastu i razvoju. Vrijedno je istaknuti kako na analiziranom lokalitetu pojave maksimalnih temperatura zraka većih ili jednakih 30.0° C ima od travnja do rujna. I zato, nije isključeno da povrtlarske kulture u svojoj najranijoj fazi rasta i razvoja počinju odjednom zaostajati u rastu. Posebnu pozornost treba obratiti na maksimalnu temperaturu zraka izmjerenu 6. kolovoza 2012. godine, kada je u hladu izmjereno 40.8° C. Prisjetimo se kako i voćke kod ekstremno visokih temperatura zraka stradavaju na način da se plodovi suše pa opadaju. Vjerujemo kako je mnogim povrtlarima još uvijek svježije sjećanje na 18. rujan 2015. godine kad je apsolutna maksimalna temperatura zraka bila 37.7° C. Naime, zrioba povrtlarskih kultura je stala, a plodovi su bili spaljeni i deformirani. Isto se dogodilo i na voćkama.

3. Broj vrućih dana (T maks >= 30.0 C)

Posljednjih 10 godina prosječni broj vrućih dana tijekom srpnja i kolovoza kod povrtlara izaziva strah, jer je broj spomenutih dana vrlo često veći od 20. U analiziranom vremenskom razdoblju broj vrućih dana tijekom godine kreće se od 13 (1984. godine) do 72 (2012. godine). No, prosječan broj od 33 vruća dana mora svakom povrtlaru i voćaru biti u mislima prilikom odabira vrste i sorte uzgajanih kultura. Naime, navedene su kulture različito otporne na temperaturni stres. Njihova tolerancija prema ekstremno visokim temperaturama zraka u pojedinim fazama njihovog rasta i razvoja vrlo je različita.



4. Apsolutne minimalne temperature zraka

Apsolutne minimalne temperature zraka imaju najveći negativni učinak na povrtlarske kulture tijekom nicanja i zametanja plodova. Voćke u fazi pupanja, te cvatnje stradavaju već pri temperaturi zraka od -0.6 C . Minimalne temperature zraka na 200 cm od tla, a niže od točke smrzavanja pojavljuju se od listopada do travnja. Vrijedno je istaknuti minimalnu temperaturu zraka $31.$ siječnja 1987. godine (-25.0 C) kad je staklenike, u kojima su se uzgajale neke od povrtlarskih kultura, trebalo dobro zagrijati.

5. Broj hladnih dana ($T_{\min} < 0.0\text{ C}$)

Prosječno je na promatranom lokalitetu tijekom godine 77 dana s temperaturom zraka nižom od točke smrzavanja, ali na 200 cm od tla. No, posljednjih je godina taj broj u opadanju. Najviše hladnih dana bilo je 1993. godine (114 dana), a najmanje 2014. godine (samo 30 dana). Unutar godine dana ističe se siječanj s prosječno 21 hladnim danom.

6. Najniža minimalna temperatura zraka na 5 cm od tla

Negativne vrijednosti temperature zraka na 5 cm od tla povrtlarima su interesantne tijekom proljetnih mjeseci. Naime, nastale štete katkada su katastrofalne. Pojava spomenutih temperatura zraka na analiziranom lokalitetu, pa i u široj okolici, moguća je od 29. listopada do 9. svibnja. Najniža temperatura zraka na spomenutoj visini bila je -29.0 C , a izmjerena je 31. siječnja 1987. godine. Dakle, pri tlu je, u odnosu na temperaturu mjerenu na 200 cm, bilo hladnije za 4.0 C . Vrijedno je istaknuti -8.1 C u travnju, a posebno -2.1 C izmjerenih u prvoj dekadi svibnja 2005. godine.

7. Broj dana s minimalnom temperaturom zraka na 5 cm od tla manjom od 0.0 C

Prosječno 14 dana s minimalnom temperaturom zraka na 5 cm od tla manjom od 0.0 C u ožujku, pokazatelj je kako sjetva povrtlarskih kultura na otvorenom može biti rizična. Eventualno niknute ili posađene povrtlarske kulture u travnju mogu stradati, jer je u Gradištu prosječno 4 dana s navedenom temperaturom zraka. No, stradati mogu i neke od voćaka.

Oborine

1. Mjesečne i godišnje količine oborina

Tijekom godine prosječno padne 676 mm oborina. Godišnje količine kreću se od 371 mm (2000. g.) do 991 mm (2010. g.). U analiziranom vremenskom nizu prisutno je 11 vlažnih (više od 750 mm oborine), 12 sušnih (manje od 600 mm oborine) i 12 umjerenih godina (600-750 mm oborine). Vrijedno je istaknuti kako je tijekom posljednjih 10 godina bilo podjednako vlažnih i umjerenih (3 godine), te 4 sušne godine. U razdoblju od 2010. – 2015. godine pojavile su se uzastopce dvije suhe godine (2011. i 2012. g.). I zato, prilikom planiranja povrtlarske proizvodnje treba na vrijeme osigurati dovoljno vode za eventualno navodnjavanje. U odnosu na godišnju količinu oborine, tijekom zime padne 20%, proljeća 25%, ljeta 28%, jeseni 27%, a tijekom razdoblja vegetacije 56%. Iz navedenog nije teško zaključiti kako u prosjeku tijekom proljeća, pa i ljeta, padne dovoljno oborina. No, oscilacije količina oborina iz godine u godinu su velike. Tijekom proljeća količine oborina se kreću od 48 mm do 303 mm, a ljeta od 59 mm do 367 mm. I zato, uzgoj povrtlarskih kultura može biti vrlo nesiguran ako nema uspostavljenog sustava za navodnjavanje. Najmanje oborina padne u veljači (38 mm), a najviše u lipnju (79 mm). Da je manjak vode u tlu prisutan već u ožujku, potvrđuje nam mjesečna količina oborina od samo 2.5 mm izmjerena 2003. godine.

2. Broj dana s količinom oborina jednakom ili većom od 1.0 mm

Najviše dana s količinom oborina jednakom ili većom od 1.0 mm ima u travnju, svibnju i lipnju, što je za uzgoj povrtnih kultura donekle i dobro, ali i nepovoljno obzirom na vrlo često vlaženje lisne mase kada su uvjeti za širenje biljnih bolesti i štetnika na voćkama vrlo povoljni. Neosporna je činjenica da u ponekim godinama povrtlarske kulture mogu trpjeti od nedostatka vode u tlu. Naime, već u ožujku



2003. godine nije bilo niti jednog dana, a u travnju 2007. godine samo 2 dana s oborinom naprijed navedene količine. Velik broj dana s oborinama pojavljuje se u lipnju (17 dana) čime povrtlarske kulture trpe od viška vode u tlu. Velik broj dana u kolovozu (16) usporava zriobu, te ubrzava propadanje plodova u polju, ali i voćnjacima.

3. Dani sa snježnim pokrivačem jednakim ili većim od 1 cm

Snijega na tlu navedene visine ima od studenog do travnja. Upravo 4 dana u travnju 1997. godine za neke, već niknule, povrtlarske kulture bilo je pogubno. To je i razlog da sa sjetvom i sadnjom ipak ne treba žuriti. Vrijedno je istaknuti kako je tijekom proteklih 35 godina bilo i godina kad je snijega na tlu navedene visine bilo 4 dana i to samo u prosincu 1989. godine. No, to nije ni malo dobro, jer ako se prisjetimo da se topljenjem snijega u tlu tijekom zime akumulira voda u dubljim slojevima tla, što predstavlja potrebnu zalihu vode biljkama za proljetne mjesece. Posljednjih 10 godina prosječno ima 28 dana sa snijegom na tlu. No, tijekom tih godina bilo je snijega na tlu samo 12 (2014. godina), ali i 52 dana (2010. godine).

Relativna vlažnost zraka

Poznato nam je kako u zraku uvijek ima vodene pare. No, kolika je njena količina ovisi o uvjetima za isparavanje vode sa zemljine površine. Vlažnost zraka se iskazuje na više načina. Međutim, u svakodnevnom životu najčešće se iskazuje pomoću relativne vlažnosti zraka. To je omjer između stvarnog i ravnotežnog tlaka vodene pare, iskazan u postocima. Kad je postotak vlage u zraku velik, dolazi do zasićenja - nastaje rosa, magla i oblaci, a čovjek osjeća sparinu.

Prosječna godišnja relativna vlažnost zraka na analiziranom lokalitetu iznosi 74%. Najviše vlage u zraku ima tijekom prosinca (85%), a najmanje tijekom travnja (66%). I zato, tijekom travnja količine vode izgubljene evapotranspiracijom rastu. No, kolovoz 2012. godine sa samo 45% vlažnosti treba pamtit, jer biljke s kratkim, a ponegdje i dubljim, korjenovim sustavom više nisu imale na raspolaganju lako pristupačnu vodu u tlu.

Ljeto je godišnje doba s najmanjom, a proljeće s najvećom relativnom vlažnošću zraka. Dakle, isparavanje je ljeti pojačano pa povrtlarske kulture treba navodnjavati. Tijekom vegetacije prosječna relativna vlažnost zraka manja je od 80%.

1. Broj dana s relativnom vlagom zraka u 14:00 sati većom ili jednakom 80%

Broj dana s relativnom vlagom zraka u 14:00 sati većom ili jednakom 80% upozorenje je povrtlarima i voćarima, jer su kod takvih dana uvjeti za razvoj biljnih bolesti i štetnika vrlo povoljni. No, u vrijeme cvatnje i formiranja plodova manje spomenutih dana traži veće količine vode za navodnjavanje. Spomenutih dana najmanje je u srpnju i kolovozu, a najviše u prosincu.

Osunčavanje

Trajanje sijanja sunca nazivamo osunčavanjem i izražava se u satima. Na temelju mjerenja heliografom (instrument koji bilježi trajanje sijanja sunca u satima) proizlazi kako sunce u prosjeku na analiziranom lokalitetu sije prosječno 2125 sati u godini dana.

U odnosu na prosječno godišnje trajanje sijanja sunca, tijekom zime sunce sije 10%, proljeća 29%, ljeta 41%, a jeseni 20%. Kako tijekom razdoblja vegetacije sije 71% od ukupnog godišnjeg trajanja, zaključujemo da povrtlarske kulture, te voćke, imaju na raspolaganju dovoljan broj sati sijanja sunca. No, posebno tijekom proljeća, pa i ljeta, broj sati sijanja sunca garantira povoljne uvjete za rast i razvoj navedenih kultura.



Tijekom kolovoza kad je dozrijevanje navedenih kultura vrlo intenzivno, ukupan broj sati sijanja sunca se kreće od 183 (1991. godina) do 366 sati (2012. godina) što nas upućuje na veliku varijabilnost analiziranog meteorološkog elementa.

Vjetar

Poznato je da vjetar nastaje kao posljedica horizontalne razlike atmosferskoga tlaka. Gdje te razlike ima, one nastaju uslijed različitih temperatura zraka.

Prosječna godišnja jačina vjetra je 1.8 bofora (povjetarac), a to je vjetar koji se osjeća na licu. Najveća jačina vjetra je tijekom ožujka i travnja, a najmanja tijekom kolovoza, rujna i listopada.

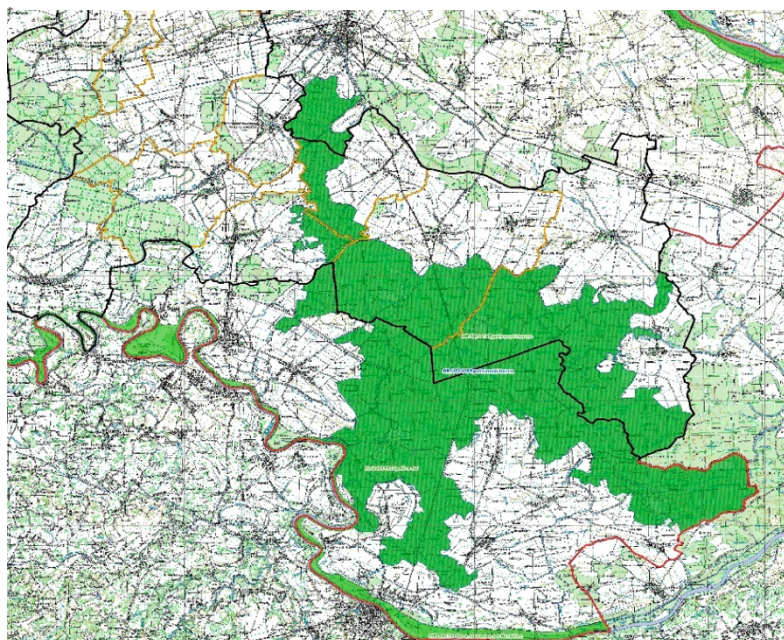
Ljeto je godišnje doba s prosječnom najmanjom jačinom vjetra. I zato, mala je vjerojatnost da će povrtlarske kulture tijekom zriobe stradati od navedenog meteorološkog elementa.

U okolici Ivankova vrijeme nije jednolično, jer se izmjenjuju toplija i sunčanija razdoblja sa svježim i kišovitim danima. No, višegodišnji nizovi analiziranih meteoroloških elemenata otkrivaju specifičnosti klime koja je prisutna kako u Gradištu, tako i u Općini Ivankovo.

Slika 5. - Područje Spačvanskog bazena uključenog u Nacionalnu mrežu NATURA 2000

Zaštita prirode

Nema pojedinačno zaštićenih područja prirode, ali je potrebno uvažavati činjenicu kako je cijelo područje obuhvaćeno Nacionalnom ekološkom mrežom NATURA 2000, te da na prostoru Općine obitavaju neke zaštićene vrste; kako biljne tako i životinjske. Isto tako dio močvarnih područja važan je zbog očuvanja staništa kako bi se očuvala biološka raznolikost.



Izvor: Nacionalna mreža NATURA 2000

Komunalna infrastruktura

U okviru komunalne infrastrukture Općine, analizirali smo područje prometa (cestovnog, zračnog, željezničkog), telekomunikacija, vodoopskrbe i odvodnje, zbrinjavanja otpada i energetike.

Kako je zaštita od požara obvezna sastavnica uređene komunalne infrastrukture, u ovome dijelu analizirali smo i postojeći sustav zaštite od požara na području Općine, a kojeg čine dobrovoljna vatrogasna društva u Ivankovu, Prkocima i Retkocima.

Cestovni promet

Prometnu prohodnost prostora Općine Ivankovo osigurava mreža koju tvore državne ceste, županijske ceste, lokalne i nerazvrstane ceste, te šumski i poljski putovi. Cestovne prometnice razvrstane su sukladno odluci o razvrstavanju javnih cesta (N.N. 103/2018.).

Tablica 11. - Karakteristike postojeće cestovne mreže na području Općine Ivankovo

Redn i broj	Kategori ja i broj ceste	Opis ceste	Širina kolnika (m)	Duljina ceste na području Općine (km)	Vrsta zastora
1.	D46	Đakovo - Vinkovci	6,2-7,2	9	Asfalt
2.	Ž 4167	Ivankovo (D46) - Retkovci - Prkovci-Šiškovci- Cerna	14,5	6,0	Asfalt
3.	Ž 4166	Vođinci – Retkovci - Andrijaševci	6,0	5,46	Asfalt
4.	L 46017	Prkovci – Babina Greda	5,0 -6,2	1,7 12,7	Asfalt-tucanik

Izvor: Prostorni plan Općine Ivankovo

U okviru poslova na razvoju i unapređenju nerazvrstanih cesta u Općini Ivankovo dovršeni su radovi u ulici J.J. Strossmayera u Retkovcima, u tijeku su radovi na uređenju središta naselja Ivankovo kao i priprema projektne dokumentacije za izgradnju nerazvrstanih cesta. Svi radovi financirani su uz potporu EU fondova. U tijeku je izrada projektne dokumentacije za biciklističke staze sukladno Master planu prometa Grada Vinkovaca.

Zračni promet

Najbliža zračna luka nalazi se u susjednoj Osječko - baranjskoj županiji, a udaljena je 41 km od Općine Ivankovo. Radi se o Zračnoj luci Osijek koja ima status međunarodne regionalne zračne luke. Međunarodna zračna luka Zagreb-Pleso udaljena je 254 km, a do nje se najbrže stiže autocestom A3.

Željeznički promet

Prostorom Općine Ivankovo u okviru RH1 paneuropskog prometnog koridora prolazi trasa dvokolosječne glavne željezničke pruge M104 Tovarnik – Novska

Prometno tehničke karakteristike željezničke pruge su slijedeće:

- najveće dopušteno opterećenje – 22,5 t/o,
- najveća dopuštena brzina – 160 km/h.

Željeznička pruga prolazi južnim dijelom naselja Ivankovo smjerom od zapada prema istoku, u dužini od 8,474 km. Preko željezničkih pruga ima ukupno dva cestovna prijelaza, jedan je zaštićen polubranicama dok drugi u ulici Brače Radića ima znak Andrijin križ.

Telekomunikacije

Nepokretne mreže

Nepokretna mreža u Vukovarsko – srijemskoj županiji organizirana je unutar područja Županije kao dva pristupna područja: PP Vukovar i PP Vinkovci. U svakom pristupnom području smještena je pripadajuća pristupna centrala na koju su korisnici priključeni izravno, posredovanjem UPS-a.



Pokretna mreža

Javnu mobilnu komunikacijsku mrežu čine bazne stanice. Kako bi se osigurala dobra pokrivenost signalom, bazne se stanice postavljaju u razmacima od nekoliko stotina metara do nekoliko desetaka kilometara. Razmak između baznih stanica ovisi o vrsti opreme, obliku terena i broju korisnika mobilnih uređaja.

Radio i TV sustav veza

Postoji izgrađeni objekt Odašiljača i veza d.o.o. koji se nalazi uz sjeveroistočnu granicu Općine, a pokriva cijelo područje Općine (i šire) svim programima HRT i drugih radio i TV postaja.

Vodopskrba

Naselja Općine snabdijevaju se pitkom vodom iz regionalnog vodovoda – Crpilište „Sikirevci“, te imaju osiguranu dovoljnu količinu kvalitetne pitke vode. Vinkovački vodovod i kanalizacija d.o.o. je odgovorna pravna osoba zaduženo za distribuciju vode i održavanje hidrantske mreže na području Općine.

Tablica 12. - Vodopskrbna mreža i opskrba vodom u Općini Ivankovo

Naselja	Duljina vodopskrbne mreže (m)	Zahvaćena/preuzeta voda iz sustava	Količina prodane vode
Ivankovo	35.752	380.933	162.168
Retkovci i Prkovci	13.172	86.456	39743
UKUPNO	48.894	467.389	201.911

Izvor: Vinkovački vodovod i kanalizacija

Odvodnja

Naselje Ivankovo ima izgrađen glavni kolektor, s pročištačem. Sustav odvodnje trenutno ima 19.610 metara izgrađene mreže u naselju Ivankovo, a u tijeku je realizacija projekta aglomeracije Vinkovci, Otok, Ivankovo i Cerna kojim će biti riješen sustav odvodnje za područje cijele Općine.

Vodotoci i kanali

Vodotoci i kanali na području Općine Ivankovo regulirani su u cijelosti u proteklom razdoblju.

Područje Biđ - Bosutskog polja branjeno je od poplava, obrambenim nasipom uz vodotok Savu. Na području ovih katastarskih općina u sastavu Općine Ivankovo, površine nisu ugrožene poplavama od vanjskih voda. Pojedini dijelovi ugroženi su od unutrašnjih oborinskih voda, teren je uz kanale viši od okolnog terena, a materijal glinovit, te voda ne može otići s površina ni površinskim niti podzemnim putem.

Područje nije ugroženo erozijskim procesima jer se radi o terenu s malim poprečnim padom od sjevera prema jugu. Izuzetak je dio površina na sjeveru k.o. Ivankovo koje imaju veći pad. Na dijelu ovih površina podignuti suvočnjak Borinci i mali individualni vočnjaci. Erozijski procesi mogu se pojaviti na mjestima utoka detaljnih melioracijskih kanala u recipijente ili rijeku Bosut. Područje Općine Ivankovo nije ugroženo bujičnim aktivnostima. Bujični procesi mogući su na utocima melioracijskih kanala u svoje recipijente-kanale ili rijeku Bosut.



Zbrinjavanje otpada

Tijekom 2018. godine izrađen je Plan gospodarenja otpadom u Općini Ivankovo za razdoblje 2018.-2024. sukladno odredbama Zakona o održivom gospodarenju otpadom (NN 94/13 i 73/17) kojim sadržava sljedeće cjeline:

- analizu, te ocjenu stanja i potreba u gospodarenju otpadom na području jedinice lokalne samouprave, uključujući ostvarivanje ciljeva,
- podatke o vrstama i količinama proizvedenog otpada, odvojeno sakupljenog otpada, odlaganju komunalnog i biorazgradivog otpada te ostvarivanju ciljeva,
- podatke o postojećim i planiranim građevinama i uređajima za gospodarenje otpadom te statusu sanacije neusklađenih odlagališta i lokacija onečišćenih otpadom,
- podatke o lokacijama odbačenog otpada i njihovom uklanjanju,
- mjere potrebne za ostvarenje ciljeva smanjivanja ili sprječavanja nastanka otpada, uključujući izobrazno-informativne aktivnosti i akcije prikupljanja otpada,
- opće mjere za gospodarenje otpadom, opasnim otpadom i posebnim kategorijama otpada,
- mjere prikupljanja miješanog komunalnog otpada i biorazgradivog komunalnog otpada,
- mjere odvojenog prikupljanja otpadnog papira, metala, stakla i plastike te krupnog (glomaznog) komunalnog otpada,
- popis projekata važnih za provedbu odredbi Plana,
- organizacijske aspekte, izvore i visinu financijskih sredstava za provedbu mjera gospodarenja otpadom,
- rokove i nositelje izvršenja Plana.

Prema Planu sljedeći projekti su označeni kao posebno važni za realizaciju u razdoblju 2018.-2024.:

- unaprjeđenje postojećeg sustava odvojenog prikupljanja komunalnog otpada, nabava i podjela (obveza davatelja javne usluge) dodatnih spremnika i opreme za prikupljanje komunalnog otpada (reciklabilnog, biorazgradivog, glomaznog i miješanog komunalnog);
- izgradnja i opremanje reciklažnog dvorišta,
- osiguravanje usluge mobilnog reciklažnog dvorišta,
- uređenje reciklažnog dvorišta za građevinski otpad;
- izgradnja dodatnih zelenih otoka ukoliko se ukaže potreba, te nadogradnja postojećih;
- provedba Odluke o načinu pružanja javne usluge prikupljanja miješanog komunalnog i biorazgradivog komunalnog otpada pri čemu se cijena javne usluge obračunava razmjerno količini predanog otpada u obračunskom razdoblju (masa otpada ili volumen spremnika i broj pražnjenja spremnika);
- izgradnja regionalnog centra za gospodarenje otpadom te sanacija i zatvaranje odlagališta „Petrovačka dola“ uz odgovarajući monitoring lokacije sukladno Pravilniku o načinima i uvjetima odlaganja otpada, kategorijama i uvjetima rada za odlagališta otpada (NN 114/15);
- provedba izobrazno-informativnih aktivnosti, izrada plana komunikacije, definiranje ciljanih skupina i načina komunikacije, organiziranje javnih tribina, izdavanje informativnih publikacija o gospodarenju otpadom, objava specijaliziranih priloga u sredstvima javnog priopćavanja, objava informacija na mrežnoj stranici Općine;
- sprječavanje protuzakonitog odbacivanja otpada i uklanjanje nepropisno odbačenog otpada na području Općine;
- unaprjeđenje sustava za zaprimanje obavijesti o nepropisno odbačenom otpadu;



- uspostava sustava evidentiranja lokacija odbačenog otpada;
- redovita kontrola saniranih divljih odlagališta otpada;
- sudjelovanje u akcijama prikupljanja otpada i čišćenja okoliša;
- dostava odgovarajućih podataka o gospodarenju otpadom Hrvatskoj agenciji za okoliš i prirodu te drugim nadležnim tijelima;
- redovita izrada i dostavljanje godišnjeg izvješća o provedbi Plana gospodarenja otpadom jedinici područne (regionalne) samouprave.

U tijeku je izgradnja reciklažnog dvorišta u Ivankovu koja je 85% financirana iz EU fondova.

Energetika

Kao projekt poticanja energetske učinkovitosti, u tijeku je izrada projektne dokumentacije za poboljšanje energetske učinkovitosti javne rasvjete u Općini Ivankovo.

Elektroenergetika

a) Proizvodnja električne energije

Na području općine nalazi se jedan pogon za proizvodnju električne energije - Bioplinsko postrojenje za proizvodnju električne energije. Snaga postrojenja je 2 MW. U tijeku je izgradnja dva pogona za proizvodnju električne energije u gospodarskoj zoni Ivankovo.

b) Prijenos električne energije

Prijenosna mreža sadrži nadzemne dalekovode na naponskim razinama od 400 kV i 110 kV. Ovi dalekovodi samo prolaze područjem Općine i nemaju izravnog utjecaja na elektroopskrbu potrošača na području iste.

c) Distribucija električne energije

Postojeća distribucijska mreža sadrži građevine na svim distribucijskim naponskim razinama, dakle 35 kV, 10(20) kV i 0,4 kV, te javnu rasvjetu.

Na 35 kV naponskoj razini postoje dva dalekovoda i to: - DV 35 kV TS Mikanovci-TS Vinkovci 5 - KB 35 kV TS Vinkovci 3-TS Vinkovci 5.

Na 10(20) kV naponskoj razini izgrađeni su nadzemni i kabelski vodovi do svih TS 10/0,4 kV u naseljima, te gospodarskih ili drugih sadržaja izvan građevinskog područja.

Niskonaponska mreža (NN) izgrađena je podzemnim kabelskim vodovima i nadzemnim neizoliranim vodičima i samonosivim kabelskim sklopovima (SKS) vođenim po krovovima s krovnim stalcima, betonskim i drvenim stupovima. Podzemna kabelska mreža (KBNN) izvedena je polaganjem u javne površine sustavom ulaz-izlaz ili do samostojećih razvodnih kabelskih ormara, postavljenih na pogodne građevinske čestice ili u javnu površinu.

U sporednim ulicama je zadržana nadzemna zračna mreža vođena po krovovima s krovnim stalcima ili na betonskim stupovima.

Plinifikacija

Plinifikacija je provedena u sva tri naselja: Ivankovo, Prkovci i Retkovci. Na području Općine postavljeno je 51 625 m srednje tlačnog plinovoda.



Tablica 13. - Plinovodi na području Općine Ivankovo

R.b.	Vrsta plinovoda klasifikacija	Promjer cijevi	Dužina (m)	
			Ivankovo	Retkovci Prkovci
1.	Srednje tlačni	0 63	12 900	10 962
2.	Srednje tlačni	0 90	13 500	4 019
3.	Srednje tlačni	0 110	2 400	2 952
4.	Srednje tlačni	0 160	1 860	1 512
5.	Srednje tlačni	0 225	1 520	-
UKUPNO			32 180	19 445

Izvor: Plinara istočne Slavonije

Cijevni transport nafte i plina

Na području Općine Ivankovo nalaze se dijelovi sustava za transport nafte, transport zemnog plina (vele distribucije) i distribuciju zemnog plina.

Južno od naselja Ivankovo smjerom zapad - istok pruža se koridor nekoliko značajnijih vodova iz sustava za transport nafte i plina. U prvom redu riječ je o međunarodnom naftovodu "JANAF" kojim se sirova nafta koja tankerima dolazi do Krka i pretovarne luke Omišalj transportira do rafinerija u Hrvatskoj, Sloveniji, BiH te Srbiji. Paralelno s njim je položena trasa naftovoda Đeletovci - Ruščica kojim se otprema sirova nafta s naftnih polja Đeletovci, Privlaka i Mača do naftnog terminala Ruščica na Savi.

Treći značajan vod u ovom koridoru je magistralni plinovod Slavonski Brod-Vinkovci, koji je temelj plinifikacije Istočne Slavonije. U blizini križanja trase ovog plinovoda s cestom Ivankovo - Retkovci nalazi se priključak magistralnog plinovoda Ivankovo - Županja na plinovod Slavonski Brod - Vinkovci. Smjer pružanja ovog plinovoda je generalnog smjera sjever - jug.

Dobrovoljna vatrogasna društva

Dobrovoljnu vatrogasnu zajednicu na području Općine čine dobrovoljna vatrogasna društva u Ivankovu, Prkocima i Retkocima.

Tablica 14. - Opremljenost vatrogasnih postrojbi na području Općine Ivankovo

Naziv vatrogasne postrojbe	Broj pripadnika	Osposobljenih pripadnika	Opremljenost							
			Zaštitni komplet	Kemijsko odijelo	Vatrogasna tehnika					
					Navalno vozilo	Kombinirano vozilo	Vatrogasna cisterna	Traktor cisterna	Kombi vozilo	
DVD Ivankovo	36	20	30	0	2	1	1	0	1	
DVD Retkovci	50	0	10	0	1	0	0	0	1	
DVD Prkovci	20	0	10	0	1	0	0	0	1	
UKUPNO	106	20	50	0	4	1	1	0	3	

Izvor: Procjena rizika od velikih nesreća Općine Ivankovo



Slika 6. - Vozila DVD Ivankovo

Vatrogasna postrojba je adekvatno popunjena i materijalno-tehnički opremljena. Ljudstvo posjeduje odgovarajuću stručnost za izvršavanje namjenskih zadaća, te predstavljaju najznačajniji dio operativnih snaga sustava civilne zaštite Općine.

Društvena infrastruktura

Lokana samouprava

Općina Ivankovo formirana je temeljem Zakona o područjima županija, gradova i općina u RH ("Narodne novine", br. 90/92.) Općina Ivankovo je sastavni dio županije Vukovarsko - srijemske sa sjedištem Općine u naselju Ivankovo u kojem se nalaze i institucije lokalne vlasti.

Sukladno propisima Općina ima sljedeći samoupravni djelokrug obavljanja poslova lokalnog značaja kojima se neposredno ostvaruju potrebe građana, a koji nisu Ustavom ili zakonom dodijeljeni državnim tijelima i to osobito poslovi koji se odnose na:

- uređenje naselja i stanovanje u skladu sa županijskim planom,
- prostorno i urbanističko planiranje u skladu sa županijskim planom,
- komunalno gospodarstvo,
- skrb o djeci,
- socijalnu skrb,
- primarnu zdravstvenu zaštitu,
- odgoj i osnovno obrazovanje,
- kulturu, tjelesnu kulturu i šport,
- zaštitu potrošača,
- zaštitu i unapređenje prirodnog okoliša,
- protupožarnu i civilnu zaštitu,
- lokalni promet na svom području, ne ubrajajući državne i županijske prometnice,
- poslove koji su im zakonom stavljeni u djelokrug.

Općinom upravlja načelnik i Općinsko vijeće koje broji 15 članova. Općinski Načelnik zastupa Općinu i nositelj je izvršne vlasti Općine. U obavljanju izvršne vlasti načelnik: priprema prijedloge općih akata, izvršava i osigurava izvršenje akata Općinskog vijeća, utvrđuje prijedlog proračuna Općine, provodi izvršenje proračuna itd. Načelnik je odgovoran za ustavnost i zakonitost obavljanja poslova koji su u njegovom djelokrugu i za ustavnost i zakonitost akata upravnih tijela Općine.

Općinska uprava organizirana je kao Jedinostveni upravni odjel s tri odsjeka i to:

- za opće poslove,
- za komunalno gospodarstvo i komunalnu infrastrukturu, te
- za proračun i financije.

Proračun

Analizom proračunskih prihoda i rashoda tijekom proteklih pet godina vrlo jasno je definirana slika o proračunskim mogućnostima same Općine za ulaganja u vlastiti razvoj.

Tablica 15. - Ukupni prihodi i rashodi 2014.-2018.godine

	2014.	2015.	2016.	2017.	2018.
UKUPNI PRIHODI	9.014.845,00	12.050.947,00	14.306.608,00	15.147.446,00	22.534.270,00
UKUPNI RASHODI	8.822.087,00	9.976.481,00	12.235.354,00	18.698.191,00	22.763.011,00

Izvor: Općina Ivankovo

Upravljanje razvojem Općine i indeks razvijenosti

Program ukupnog razvoja bio je donesen 2008. godine i u proteklih deset godina imao je ulogu ključnog dokumenta za razvojnu politiku Općine Ivankovo. Velike promjene u sferi politike, kao što je punopravno članstvo Republike Hrvatske u Europskoj uniji, te razvoj hrvatskog gospodarstva, unatoč ekonomski složenom okruženju, ključni su razlozi zbog kojih spomenuti Program treba smatrati tek polazištem za novi razvojni ciklus koji će biti utemeljen na suvremenom razvojnom konceptu koji je usuglašen s nacionalnim i regionalnim strateškim dokumentima.

U skladu sa Zakonom o regionalnom razvoju Republike Hrvatske (Narodne novine br. 147/14, 123/17), Ministarstvo regionalnoga razvoja i fondova Europske unije provodi postupak ocjenjivanja i razvrstavanja svih jedinica lokalne i područne (regionalne) samouprave u Republici Hrvatskoj prema indeksu razvijenosti. Indeks razvijenosti³ je kompozitni pokazatelj koji se računa kao prilagođeni prosjek standardiziranih vrijednosti društveno gospodarskih pokazatelja:

- prosječni dohodak po stanovniku,
- prosječni izvorni prihodi po stanovniku,
- prosječna stopa nezaposlenosti,
- opće kretanje stanovništva,
- stupanj obrazovanosti stanovništva (tercijarno obrazovanje) i
- indeks starenja.

³ Detaljniji opis metodologije izračuna indeksa razvijenosti nalazi se u Uredbi o indeksu razvijenosti (NN 131/17)



Tablica 16. - Rangiranje gradova i općina Vukovarsko-srijemske županije po indeksu razvijenosti

Grad/Općina	Razvojna skupina	Indeks razvijenosti	Grad/Općina	Razvojna skupina	Indeks razvijenosti
Vinkovci	6	103,966	Gradište	2	93,95
Županja	4	99,833	Nijemci	2	93,81
Vukovar	4	99,455	Bošnjaci	2	93,354
Nuštar	4	97,828	Bogdaovci	2	93,042
Tovarnik	4	97,813	Vrbanja	2	92,807
Andrijaševci	3	97,701	Borovo	2	92,771
Jarmina	3	97,445	Privlaka	2	92,72
Vođinci	3	96,992	Negoslavci	1	92,403
Ivankovo	3	96,521	Trpinja	1	91,996
Ilok	3	95,863	Tompojevci	1	91,711
Cerna	3	95,861	Štitar	1	91,683
Lovas	3	95,605	Babuna Greda	1	91,256
Stari Mikanovci	3	95,593	Drenovci	1	90,536
Tordinci	3	95,516	Markušica	1	89,824
Otok	2	94,814	Gunja	1	87,394
Stari Jankovci	2	94,826			

Izvor: Ministarstvo regionalnog razvoja i europskih fondova

S vrijednošću indeksa razvijenosti od 91,992 (prosječni prag razvijenosti - indeks 100), Vukovarsko - srijemska županija zauzima devetnaesto mjesto od svih županija uključujući i Grad Zagreb, što ju svrstava u I. skupinu jedinica područne (regionalne) samouprave prema vrijednosti indeksa te sukladno članku 36. Zakona ima status potpomognutog područja. Iza nje su samo Sisačko-moslavačka i Virovitičko-podravska županija. Nizak plasman Vukovarsko-srijemske županije potvrđuje da, trenutno, prema stupnju razvijenosti, znatno zaostaje za prosječnim pragom razvijenosti.

Općina Ivankovo ostvarila je indeks razvijenosti 96,521 što ju svrstava u III. Skupinu jedinica lokalne samouprave prema stupnju razvijenosti.

Strategija upravljanja i raspolaganja imovinom Općine Ivankovo

Strategija upravljanja imovinom Općine Ivankovo donesena je za razdoblje 2018. - 2024. godine, a izrađena je na temelju Priručnika za upravljanje imovinom u jedinicama lokalne, područne i regionalne samouprave (2004.).

Strategijom su određeni srednjoročni ciljevi i smjernice za upravljanje i raspolaganje nekretninama u vlasništvu Općine Ivankovo, uz provedbeni period do 2024. godine. Strategijom se osigurava ekonomski svrhovito, učinkovito i transparentno upravljanje nekretninama Općine Ivankovo, uz očuvanje i pronalaženje optimalnih rješenja za Općinu pri upravljanju i raspolaganju nekretninama.



Tijekom 2018. godine dio problematike upravljanja imovinom Općina Ivankovo uredila je donošenjem:

- Pravilnika o kriterijima, mjerilima i postupku dodjele prostora u vlasništvu Općine Ivankovo,
- Odluke o davanju stanova u najam,
- Odluke o postupku i visini naknade za osnivanje prava služnosti na nekretninama kojima upravlja Općina Ivankovo,
- Odluke o zakupu i kupoprodaji poslovnih prostora Općine Ivankovo,
- Odluke o zakupu javnih površina i prostora za jednokratno korištenje,
- Odluke o prodaji stanova i kuća u vlasništvu Općine Ivankovo,
- Odluke o raspolaganju nekretninama u vlasništvu Općine Ivankovo
- Odluku o naknadi za prekomjernu uporabu i opterećenje nerazvrstanih cesta i javnih prometnih površina, te
- Odluke o visini naknada za korištenje općinskih prostora dodijeljenih na korištenje udrugama građana.

Procjena rizika od velikih nesreća u Općini Ivankovo

Sukladno članku 17. Zakona o sustavu civilne zaštite (NN 82/15) Općina Ivankovo izradila je Procjenu rizika od katastrofa i velikih nesreća kojim su za njezino područje i stanovništvo prepoznati sljedeći rizici i moguće prijetnje:

- gubitak stanovništva, osobito radno sposobnog i reproduktivnog dijela stanovništva, što bitno utječe na podizanje starosti naselja u Općini,
- poplave uzrokovane prekomjernim oborinama i visokim vodostajem rijeke Save koje mogu zahvatiti naselja i poljoprivredne površine na području Općine,
- potres, odnosno potresni val koji može doseći do 7 stupnjeva po MKS-u,
- požar kao tehničko tehnološki rizik uslijed izlivanja uzrokovanog prevrtanjem cisterne na cestama ili željezničkom kolodvoru,
- epidemije i pandemije na području Vukovarsko-srijemske županije zbog kojih bi došlo do obolijevanja većeg broja stanovnika Općine,
- sušno razdoblje koje bi uništilo veći dio poljoprivrednih kultura Općine,
- ekstremno visoke i niske temperature koje za sobom povlače probleme u poljoprivrednoj proizvodnji, opterećenjima za elektroenergetske sustave, kao i na radnu sposobnost stanovništva,
- ledotuča kao posljedica ledonosnih oblaka koja može zahvatiti cijelo ili dio područja Općine te uništiti poljoprivredne nasade, te oštetiti imovinu na području Općine.

Obavljanje komunalnih poslova

Općina Ivankovo 2018. godine osnovala je Komunalno društvo Ivankovo d.o.o. prvenstveno radi obavljanja komunalnih djelatnosti na općinskom području. Osnovna zadaća Komunalnog društva Ivankovo d.o.o. je, da u suradnji s osnivačem te u okviru prenesenih ovlasti za obavljanje komunalnih djelatnosti, osigura trajno i kvalitetno obavljanje istih, uz poštivanje zaštite okoliša i javnog interesa lokalne zajednice.

Društvo obavlja slijedeće komunalne djelatnosti:

- održavanje javnih površina,
- održavanje groblja,



- održavanje vertikalne i horizontalne signalizacije,
- održavanje autobusnih stajališta, ograda i slično,
- postavljanje i održavanje oznaka ulica, parkova i trgova,
- zimska služba,
- prigodno ukrašavanje Općine Ivankovo,
- održavanje igrališta i urbane opreme,
- obavljanje usluga izvođenja manjih građevinskih radova za potrebe Općine Ivankovo,
- održavanje nerazvrstanih cesta, poljskih putova i kanalske mreže,
- održavanje čistoće objekata Općine Ivankovo.

Komunalno društvo Ivankovo uz administrativne službe ima tri radne jedinice i to:

- za održavanje javnih površina, groblja i tržnice,
- za odlagališta otpada-zeleni otoci i reciklažno dvorište, te
- za javnu rasvjetu, javni prijevoz, dimnjačarske poslove i ugostiteljske usluge.

Obrazovanje, kultura i socijalna infrastruktura

Obrazovanje

Društveno-gospodarski razvoj temelji se na ulaganju u obrazovanje i stručnost stanovništva, a ulaganja u ljudski kapital postaju sva važnija jer su ključni za stvaranje nove dodane vrijednosti. Upravo je to područje koje pokazuje razvijenost društva i stupanj razvoja određene jedinice lokalne samouprave, koja u većem ili manjem stupnju osigurava blagostanje lokalnog stanovništva. Društvene djelatnosti djeluju po načelu komplementarnosti, koja sinergijskim procesom utječe na ukupni ekonomski i društveni razvoj.

Predškolski odgoj

Predškolski odgoj i obrazovanje djelatnosti su od ključnog značaja za realizaciju budućih razvojnih pravaca te njihove organizacije i financiranja, kao i ukupne kvalitete života. Na području Općine djeluje jedan dječji vrtić i to u Ivankovu. Dječji vrtić ima 15 zaposlenih.

U tijeku je izgradnja nove zgrade dječjeg vrtića u naselju Retkovci. Taj projekt je u potpunosti financiran iz EU fondova.

Osnovno obrazovanje

Na području Općine djeluju dvije osnovne i područna škola. a to su:

- OŠ «August Cesarec» Ivankovo, Ivankovo, u kojoj su zaposlena 54 djelatnika/32 nastavnika;
- OŠ Ane Katarine Zrinski Retkovci, Retkovci, u kojoj su zaposlena 33 djelatnika/22 nastavnika;
- Područna škola Ane Katarine Zrinski Prkovci, u kojoj su zaposlena 4 djelatnika/3 nastavnika.

Osnovno školsko obrazovanje trenutno polazi oko 850 učenika.



Kultura i kulturna baština

Tradicija je usmena predaja običaja (s generacije na generaciju), znanja i vještina unutar jedne homogene zajednice. Pod tradicijom se podrazumijeva kontinuirani dugotrajan način ponašanja koji se držao obaveznim, a oblikovana je na neki način mjestom (geografsko klimatskim uvjetima), poviješću, vjerom i kontekstom. Tradicijska kultura se nadograđivala protekom vremena, ali su pritom zadržane sve bitne temeljne značajke duhovnosti ljudi. Tradicijska kultura predstavlja usmenu predaju kulturno vrijednog stvaralaštva koje se dijeli na materijalnu i nematerijalnu kulturu. U materijalnu kulturu spada sve što čovjek stvara i oblikuje svojim rukama od materijala iz njegovog životnog okruženja, dok u nematerijalnu kulturu ubrajamo: ples, glazbu, pjesmu, dječje igre te razne druge vještine, umijeća i znanja. Tu valja naglasiti, u cilju boljeg razumijevanja, da primjerice narodna nošnja ili čipka spadaju u materijalnu baštinu dok umijeće izrade navedenog spada u nematerijalnu tradicijsku kulturu.

Temeljene na svijesti o baštinskim vrijednostima i kulturnom identitetu kroz povijest Ivankova, Prkovaca i Retkovaca aktivnosti na ovom području, potaknute od strane samostalnih umjetnika i civilnog sektora, inspirirane su naslijeđenim lokalnim vrijednostima, u kojima je integrirana tradicija obogaćena koloritima europskih kultura, ali i perspektivama kulturne klime 21. stoljeća.

Kulturna događanja u Općini Ivankovo:

- Ljeto u Općini Ivankovo lipanj – kolovoz, organizator Općina Ivankovo,
- Bosansko sijelo - u okviru manifestacije Ljeto u Općini Ivankovo,
- Advent u Općini Ivankovo – prosinac, organizator Općina Ivankovo,
- Sve se čaje okupiše – prvi vikend poslije Uskrsa, organizator KUD I.G. Kovačić Ivankovo
- Retkovački susreti kazališnih amatera Vukovarsko-srijemskoj županiji, veljača, organizator Kazalište „Mika Živković“ Retkovci

Prema pregledu Registra kulturnih dobara Republike Hrvatske na dan 15. ožujak 2019. na području Općine Ivankovo u Registar upisana su: tri arheološka lokaliteta, dvije sakralne građevine, jedan glazbeni instrument, jedna profana građevina, jedan spomenik, te jedan tradicijski obrt kao nematerijalno dobro.

Međutim, valja naglasiti kako su upravo na području Slavonije kao nematerijalna kulturna dobra upisana u Registar kulturnih dobara Republike Hrvatske, dobra koja su dio tradicijske baštine Općine Ivankovo, a to su:

- tradicijski obrt izrade slavonsko-srijemskih šokačkih šešira u Ivankovu,
- Bećarac – tradicijski glazbeni i verbalni izričaj Slavonije – na UNESCO-voj Listi nematerijalnih kulturnih dobara,
- Svatovac – tradicijsko vokalno-instrumentalni napjev Slavonije,
- Šokačko kolo,
- umijeće sviranja na tamburi samici,
- priprema tradicijskog slavonskog kulena/kulina, te
- umijeće izrade tradicijskih ženskih frizura Slavonije.



Ivankovo, Arheološko nalazište "Dren"

Oznaka dobra: P-4961

Pravni status: preventivno zaštićeno kulturno dobro

Vrijeme nastanka: Kasno brončano doba

Arheološko nalazište "Dren" nalazi se 4,5 km jugoistočno od Ivankova. Topografski se radi o blago valovitoj ravnici nad rijekom Bosut. Gradski muzej Vinkovci 2014. terenskim pregledom utvrdio je pojavu velike količine metalnih arheoloških nalaza - oko 1000 kom predmeta od željeza, bronce, olova, srebra datiranih od kasnog brončanog doba, preko starijeg i mlađeg željeznog doba, antike, ranog srednjeg vijeka do razvijenog srednjeg vijeka. Nalazi upućuju na proizvodnju metalnih predmeta na nalazištu. Nalazište je ugroženo mogućom nivelacijom tla, zemljanim radovima i prikupljanjem arheoloških nalaza od strane neovlaštenih osoba te je stoga preventivno zaštićeno.

Ivankovo, Arheološko nalazište "Križin stan"

Oznaka dobra: Z-5863

Pravni status: zaštićeno kulturno dobro

Vrijeme nastanka: 5300 god. p. n. e. do 3800 god. p. n. e.

Arheološko nalazište "Križin stan" smješteno je na području naselja Ivankovo. Ima oblik istaknute uzvisine nad okolicom. Terenskim pregledom otkriveno je neolitičko naselje sopotske kulture. Prikupljena je veća količina kućnog lijepa, ulomci fine, prijelazne i grube keramike, utezi za ribarske mreže, kalemovi za tkalačke stanove te kameno oruđe i oružje. Ističe se nalaz privjeska od školjke spondylus koji je vrlo rijedak na lokalitetima ovog razdoblja u kontinentalnom dijelu Hrvatske. Nalazište ima znanstveni, kulturni i odgojno – obrazovni značaj jer dosadašnji arheološki nalazi govore u prilog postojanju znatnog potencijala za buduće izučavanje, prezentaciju i korištenje.

Ivankovo, Arheološko nalazište Gorjani

Oznaka dobra: Z-6089

Pravni status: zaštićeno kulturno dobro

Vrijeme nastanka: 14. god. do 18. god.

Arheološko nalazište "Gorjani" smješteno je u naselju Ivankovo na uzvišenju uz crkvu Rođenja sv. Ivana Krstitelja. Zemljanim radovima 2006. otkrivena je veća količina ulomaka srednjovjekovne keramike i ostaci ljudskih kostiju u grobnim rakama pravilno orijentiranim u smjeru istok – zapad. Istraženo je ukupno 55 grobova u kojima su otkriveni dijelovi nošnje i nakita. Groblje je datirano u razdoblje 14 - 18 st. Nalazište ima znanstveni, kulturni i odgojno – obrazovni značaj i znatan arheološki potencijal za buduća istraživanja, prezentaciju i korištenje.



Ivankovo, Crkva sv. Ivana Krstitelja

Oznaka dobra: Z-1152

Pravni status: zaštićeno kulturno dobro

Vrijeme nastanka: 14. st. do 19. st.

Crkva je građena na gradištu kao gotička, potom je barokizirana i u 19. st. pretvorena u neogotičku. Jednobrodna je građevina s užim i nižim poligonalnim svetištem koje drže potpornjaci. U razdoblju gotike imala je duge i uske prozore i veliki južni portal kao i sakristiju sa sjeverne strane. Ovi su prozori u baroku zazidani, prošireni, a portal snižen. Današnji prozori su neogotički, kao i manji potpornjak pokraj južnog

portala. Obje sakristije i toranj iznad pročelja recentne su građevine. Unutrašnjost je potpuno barokizirana, popločena s keramičkim pločama i kamenom, ima istureni kor u lađu. Crkva je zidana opekom.

Poklonac Blažene Djevice Marije od krunice uz cestu Prkovci-Retkovci

Oznaka dobra: P-5188

Pravni status: preventivno zaštićeno kulturno dobro

Vrijeme nastanka: 1910. god.

Sagrađen u blizini mosta rijeke Biđ od strane Josipa Čajkovca kao uspomena na dan sv. Rožarije (7. listopada) u znak zahvale za sretan završetak drame (nije mogao zaustaviti preplašene konje). Izveden je u formi triforija i spoj je triju tipičnih poklonaca s nišama. Novi arhitektonski tip, nastao povezivanjem starih oblika ima likovnu i funkcionalnu kvalitetu i elementima predstavlja neogotički stil. Dvoslojni krovovi pokriveni su biber crijepom. Središnji, najveći dio rizalitno istaknut nosi najviše arhitektonskih detalja. Rub krova ima niz rakovica, u zabatu je rozeta s trima cvjetovima i šiljati luk s trolistom. Polupilastri, postavljeni na bazama nose kompozitne kapitele. U središnjoj niši nalazila se skulptura Gospe Lurdske, a u bočnim sv. Franje Asiškog i sv. Antuna Padovanskog s malim Kristom. Bočni, uži dijelovi spomenika imaju izražene profilacije duž krova, luka u zabatu i niša te polupilastre sa stiliziranim kapitelima. Pročelje je ograđeno drvenom ogradom.

Orgulje u crkvi sv. Ivana Krstitelja u Ivankovu

Oznaka dobra: Z-4284

Pravni status: zaštićeno kulturno dobro

Vrijeme nastanka: 19. st.

Autor: Johann Pump

Orgulje mehaničkog sistema s deset registara su iz sredine 19. st. Opseg manuala C-f3, pedala C-f. Moguće da je graditelj Johann Pump iz Osijeka. Kućište je trodijelno sa srednjim povišenim i rizalitno izbočenim tornjem. Nad bočnim poljima, na vrhu vijenca su dva mala anđela. Završetke svirala u tri polja prekriva rezbarena zavjesa. Kućište je prebojano svijetloplavo i marmorizirano, a plastična dekoracija i figure anđela pozlaćeni i posrebreni.



Sakralna baština od lokalnog i tradicijskog značaja

Uz već navedenu sakralnu baštinu, na području Općine nalaze se tri crkve i jedno svetište lokalnog i tradicijskog značaja. To su:

- crkva sv. Nikole Tavelića u Ivankovu,
- crkva ime Marijino u Retkovicima, te
- crkva sv. Martina biskupa i Svetište Gospe Lurdske u Prkovicima.

Crkva sv. Martina biskupa jedna je od 44 crkve u Hrvatskoj koja je posvećena tom francuskom svecu. Pokrenuta je inicijativa da se pridruži programu „Stope sv. Martina“ i time postane više vidljiva za hodočasnike i turiste koji se kreću putevima ovog sveca.

Ivankovo, Ostaci kaštela Ivankovo

Oznaka dobra: Z-5744

Pravni status: zaštićeno kulturno dobro

Vrijeme nastanka: 14. st. do 16. st.

Ostaci srednjovjekovnog kaštela Ivankovo nalaze se u južnom dijelu naselja Ivankovo, Ulice Grac – bez broja, u Vukovarsko-srijemskoj županiji. Geografski gledano naselje Ivankovo smješteno je na istočnom izbojku Đakovačke grede koja dijeli sliv Vuke od sliva Biđa i Bosuta. Po svom položaju kaštel Ivankovo pripada tipu nizinskog burga s kvadratičnim tlocrtom. U razdoblju

od 14. – 16. st. kaštel Ivankovo bilo je u vlasništvu više plemićkih obitelji. Prema povijesnim podacima kaštel je značajnije razoren u dinastičkim borbama za hrvatsko – ugarsko prijestolje 1491. godine, nakon čega je uslijedila njegova renesansna obnova. Obzirom na opasnost od topništva, krajem 15. st. srednjovjekovni kaštel najvjerojatnije je dodatno utvrđen ugaonim baterijskim kulama.

U tijeku su arheološka istraživanja lokaliteta koje vodi Muzej Slavonije iz Osijeka.

Prkovci, Spomenik „Majka s jabukom“

Oznaka dobra: Z-6795

Pravni status: zaštićeno kulturno dobro

Vrijeme nastanka: 1966. god. do 1966. god.

Autor: Vanja Radauš, kipar

To je drugi po redu spomenik velikog hrvatskog kipara, slikara i književnika Vanje Radauša iz ciklusa pod nazivom „Majka“. Dominira parkom svojom figurom i dimenzijom, a do njega vodi uska betonska staza. Sastoji se od dva dijela: betonskog postamenta i stojeće skulpture majke na postolju, izvedene u bronci. Lik, iako težak i statičan, izveden je u kontrapostu.

Prikazana je u seljačkoj opravi, s opancima na nogama, jabukama u marami koju drži lijevom rukom, a desnom pruža jednu jabuku kao posmrtnu hranu na zamišljeni grob po starom narodnom običaju. Ona stoji u nijemoj straži, odražavajući svečanost memorije na sve poginule. Iako joj je lice modelirano bez



izrazitih portretnih karakteristika, odražava tugu, što ukazuje na univerzalno značenje i poistovjećivanje sa svim majkama koje su u ratovima izgubile svoje sinove. Na bočnoj stranipostolja spomenika, uklesan je zapis V. Radauš 51. „Majka“ je važna figura u opusu Radauša. Svojim oblikovnim karakteristikama svjedoči o kiparskoj virtuoznosti i likovnoj vrijednosti. U spomeničkom smislu, ona predstavlja rad iz najzrelijih godina njegova djelovanja, zavičajno slavonsko ishodište kojemu će se vraćati do smrti.

Ivankovo, Tradicijski obrt izrade slavonsko-srijemskih šokačkih šešira

Oznaka dobra: Z-5398

Pravni status: zaštićeno kulturno dobro

Vrijeme nastanka: 19. st.

Tradicijski obrt izrade slavonsko-srijemskih šokačkih šešira „šokačkih kapa“ je vrlo važno tradicijsko znanje i vještina koje kao proizvod stvaraju kapu, simbol identifikacije ljudi tog područja, koja se većina smatra ili ih se naziva Šokcima. Umijeće održava posljednji izučeni obrtnik šeširdžija na slavonsko-srijemsko-baranjskom području Stanko Ištoković (r. 1937.) iz Ivankova pored Vinkovaca, a nastavlja još jedino Stankova unuka Antonija Ištoković. Klobučarski, odnosno šeširdžijski obrt, jedan je od starih obrta, koji je u prošlosti bio vrlo znakovit na ovim prostorima, a danas je u fazi nestajanja.

Socijalna skrb i zdravstvo

Sustav socijalne skrbi ublažava problem siromaštva i ekonomske nesigurnosti. To je od izuzetnog značenja za svako društvo pa su neophodni programi, projekti ili akcijski planovi koji jedinicu lokalne samouprave usmjeravaju na sustavno djelovanje u pravcu poboljšanja ekonomskog i socijalnog položaja svih, a posebno siromašnih građana i građana u riziku od siromaštva. To se prvenstveno odnosi na izbor i provođenje sustavnih mjera u rasponu od nacionalne do lokalne razine, kojima se osigurava poboljšanje kvalitete života. Socijalnim programom se određuje što, kada, tko i kako može koristiti sredstva proračuna namijenjena određenim socijalnim programima. Program socijalne skrbi obuhvaća i obrađuje djelatnost od posebnog interesa za Republiku Hrvatsku kojim se osigurava i ostvaruje pomoć za podmirenje osnovnih životnih potreba socijalno ugroženih, nemoćnih i drugih osoba koje samostalno ili uz pomoć drugih ne mogu zadovoljiti svoje životne potrebe.

Sredstva za ostvarivanje prava iz socijalne skrbi osiguravaju Republika Hrvatska, županije, gradovi i općine. Prema odredbama Zakona o socijalnoj skrbi (NN 157/13., 152/14., 99/15., 52/16., 16/17. i 130/17.) socijalna skrb definirana je kao djelatnost kojom se osigurava i ostvaruje pomoć za podmirenje osnovnih životnih potreba socijalno ugroženih osoba i osoba nemoćnih koje ne mogu same ili uz pomoć obitelji osigurati zadovoljenje istih.

Zdravstvene usluge na području Općine obavljaju dvije zdravstvene ambulante i to u Ivankovu i Retkovicima te jedna ordinacija opće medicine u Ivankovu. Ljekarničke usluge mogu se ostvariti u dvije ljekarne u Ivankovu.

Civilno društvo

U svakoj društvenoj zajednici najveće bogatstvo su njezini članovi, tako živost društvenog života u Općini Ivankovo stvaraju udruge građana koje su okupljene oko različitih ciljeva te upražnjavaju



različite aktivnosti. Stvaranje okruženja poticajnog za razvoj civilnog društva jedna je od pretpostavki i mjerila demokracije i stabilnosti političkoga sustava svake sredine. Civilno društvo doprinosi transparentnosti i kontroli rada državnih, ali i lokalnih tijela vlasti. Koncept zajedništva i suradnje lokalne vlasti s civilnim društvom u stvaranju, provedbi i nadzoru politika koje su od neposredna interesa za opće dobro, među temeljnim je obilježjima Općine Ivankovo. Organizacije civilnog društva stoga imaju važnu ulogu u povezivanju zajednice i javnih institucija, te imaju snažan utjecaj na oblikovanje i provođenje potreba i aktivnosti korisnih za svoje zajednice. Civilno društvo podrazumijeva da građanke i građani, u različitim skupinama, inicijativama i organizacijama, ali i individualno, uključivanjem u javni politički proces zastupaju u javnom prostoru različite interese i vrijednosti.

Savjet mladih Općine Ivankovo

Sukladno članku 19. Zakona o savjetima mladih (NN 41/14) Općina Ivankovo osnovala je Savjet mladih Općine Ivankovo kako bi sukladno navedenom Zakonu obavljalo sljedeći djelokrug poslova:

- raspravljanje o pitanjima značajnim za rad Savjeta mladih, te o pitanjima iz djelokruga Općinskog vijeća koji su od interesa za mlade,
- u suradnji s predsjednikom Općinskog vijeća inicira donošenje odluka od značaja za mlade, kao i raspravu o pojedinim pitanjima od značenja za unapređivanje položaja mladih,
- putem svojih predstavnika sudjelovanje u radu Općinskog vijeća prilikom donošenja odluka, mjera, programa i drugih akata od osobitog značenja za unapređivanje položaja mladih davanjem mišljenja, prijedloga i preporuka o pitanjima od interesa za mlade,
- sudjelovanje u izradi, provedbi i praćenju lokalnih programa za mlade, davanje pisanih očitovanja i prijedloge nadležnim tijelima o potrebama i problemima mladih, a prema potrebi predlaganje i donošenje programa otklanjanja nastalih problema i poboljšanje položaja mladih,
- poticanje informiranja mladih o svim pitanjima značajnim za unapređivanje položaja mladih, međusobnu suradnju Savjeta mladih u Republici Hrvatskoj, te suradnju i razmjenu iskustava s organizacijama civilnog društva i odgovarajućim tijelima drugih zemalja,
- predlaganje i davanje na odobrenje Općinskom vijeću program rada popraćen financijskim planom radi ostvarivanja programa rada Savjeta mladih,
- poticanje razvoja financijskog okvira provedbe politike za mlade i podrške razvoju organizacija mladih za mlade, te sudjelovanje u programiranju prioriteta natječaja i određivanja kriterija financiranja organizacija mladih i za mlade.

Udruge na prostoru Općine

Od 33 aktivnih udruga koje djeluju na području Općine, prema evidenciji iz Ureda državne uprave koja vodi Registar udruga 11 udruga djeluje u području sporta, 7 u području kulture i očuvanja baštine, 3 u području lovstva, 3 udruge vatrogasaca, 3 udruge proizašle iz Domovinskog rata, 3 udruge umirovljenika, po 2 u području ljudskih prava i unapređenja života na selu, 1 u području tehničke kulture.

Udruge proizašle iz Domovinskog rata su:

- Udruga hrvatskih vojnih invalida Domovinskog rata Ivankovo, Trg bana Jelačića 5, Ivankovo
- Hrvatska udruga roditelja poginulih branitelja Domovinskog rata Općine Ivankovo, Trg bana Jelačića 5, Ivankovo
- Udruga hrvatskih dragovoljaca i veterana Domovinskog rata Ivankovo, Bošnjaci 16, Ivankovo



Udruge u području sporta i rekreacije

Tjelesna aktivnost pozitivno utječe na usvajanje zdravog načina života, unaprjeđuje zdravlje i kvalitetu života. Nemoguće je nabrojati sve pozitivne aspekte tjelesne aktivnosti, no bez sumnje neke od njih su, pored navedenih, primjerice : produženje trajanja života i smanjivanje rizika obolijevanja od kroničnih bolesti kao što su bolesti srca i krvnih žila, šećerne bolesti, pretilosti i sl. Sportske aktivnosti stanovnika Općine Ivankovo realiziraju se kroz sportske udruge u okviru kojih je omogućeno bavljenje nizom različitih sportova.

Udruge u području sporta i rekreacije:

- Rukometni klub "Cestorad" Ivankovo, Bošnjaci 16, Ivankovo
- Ženski rukometni klub "Ivankovo", Bošnjaci 10, Ivankovo
- Nogometni klub Slavonac Prkovci, Zagrebačka 9, Prkovci
- Nogometni klub Borac Retkovci, Ulica Novi Sad 25, Retkovci
- Nogometni klub "Bedem" Ivankovo, Grac 10c, Ivankovo
- Športski boćarski klub "Ivankovo" Ivankovo, Vinogradska 28, Ivankovo
- Općinski šahovski klub Ivankovo, Trg bana Jelačića 5/1, Ivankovo
- Rekreacijsko sportska udruga za treniranje karatea "Karate klub max" Ivankovo, Josipa Stipana Reljkovića 42, Ivankovo
- Športsko ribolovna udruga "Klenić" Ivankovo, Trg bana J. Jelačića 5, Ivankovo
- Športsko ribolovno društvo "Strušac" Retkovci, E. Kvaternika 44, Retkovci
- Škola rukometa Ivankovo, Bošnjaci 10, Ivankovo

Udruge u području lovstva:

- Lovačka udruga "Fazan" Ivankovo, Bošnjaci 18, Ivankovo
- Lovačko društvo "Šljuka" Prkovci, Glavna 19, Prkovci
- Lovačka udruga "Srndać" Retkovci, Braće Radića 1, Retkovci

Kultura i tehnička kultura

Udruge u području kulture sljedeće su po brojnosti i to ne samo kao udruge, već i po članstvu koje okupljaju. Udruge tehničke kulture koje smo ovdje ubrojili izuzetno su važan čimbenik jer mogu poticati kreativno rješavanje različitih izazova i lakše prihvaćanje novih tehnologija.

Udruge u području kulture i očuvanja baštine:

- Kulturno umjetničko društvo "Razigrana Šokadija" Prkovci, Zagrebačka 2, Prkovci
- Kulturno umjetničko društvo "Seljačka sloga" Ivankovo, Slatine 7, Ivankovo
- Kulturno umjetničko društvo "Ivan Goran Kovačić" Ivankovo, Trg bana Jelačića 5, Ivankovo
- Kulturno umjetničko društvo "Sloga" Retkovci, M. Gupca 7, Retkovci
- Kazalište "Mika Živković" – Retkovci, Ulica Matije Gupca 7, Retkovci
- Udruga braće Radića Ivankovo, Žrtava Domovinskog rata 5, Ivankovo
- Konjogojska udruga za uzgoj konja "Žeravi" Retkovci-Prkovci, J. J. Strossmayera 37, Retkovci

Udruge u području tehničke kulture:

- Udruga korisnika bežičnih sustava prekopruga wireless, Josipa Kozarca 49, Ivankovo



Udruge za ljudska prava i kvalitete življenja

Postojanje udruga koje djeluju na područjima ljudskih prava i kvalitete življenja potvrđuje zainteresiranost stanovnika Općine za unapređenja najvažnijih sastavnica koje bitno utječu na kvalitetu života i okoliša.

Udruge u području ljudskih prava:

- Udruga „Prekopruge“ Ivankovo, Josipa Kozarca 49, Ivankovo
- Udruga za poticanje ljudskih vrijednosti "Istina i mir", Kolodvorska 46, Ivankovo

Udruge umirovljenika:

- Općinska udruga umirovljenika Ivankovo, Trg bana Jelačića 5/1, Ivankovo
- Udruga umirovljenika europskih integracija za promicanje ljudskih prava i demokraciju, Trg bana Jelačića 11, Ivankovo
- Udruga umirovljenika hrvatsko proljeće Ivankovo, Trg bana Jelačića 5, Ivankovo

Udruge vatrogasaca

- Dobrovoljno vatrogasno društvo Ivankovo, Bošnjaci 20, Ivankovo
- Dobrovoljno vatrogasno društvo Prkovci, Glavna 19, Prkovci
- Dobrovoljno vatrogasno društvo Retkovci, M. Gupca 7, Retkovci

Pregled stanja i kretanja lokalnog gospodarstva

Prema evidenciji Državnog zavoda za statistiku na području Vukovarsko - srijemske županije registrirano je 5.622 poslovna subjekta od kojih su 2.815 aktivna. Na području Županije, najveći broj poslovnih subjekata koji obavljaju gospodarske djelatnosti, obavlja neku od uslužnih djelatnosti, trgovinu, poljoprivrednu ili prerađivačku djelatnost, te građevinsku djelatnost.

Tablica 17. - Poslovni subjekti na području Vukovarsko-srijemske županije, stanje 31. prosinca 2018.

	Trgovačka društva		Poduzeća i zadruge		Ustanove, tijela, udruge, fondovi i organizacije		UKUPNO	
	registrirane	aktivne	registrirane	aktivne	registrirane	aktivne	registrirane	aktivne
Vukovarsko-srijemska županija	2.873	1.991	219	76	2.530	748	5.622	2.815
Struktura %	51,10%	70,73%	3,90%	2,70%	45,00%	26,57%	100%	100%

Aktivne pravne osobe na području Vukovarsko - srijemske županije (tablica 19.) primarno su svrstane u sektorima trgovine na veliko i malo (18,1% udjela), prerađivačka i poljoprivredna proizvodnja (16,8%), građevinarstvo (8,7%), umjetnost-zabava i rekreacija (7%) i ostale uslužne djelatnosti s 13,7%.



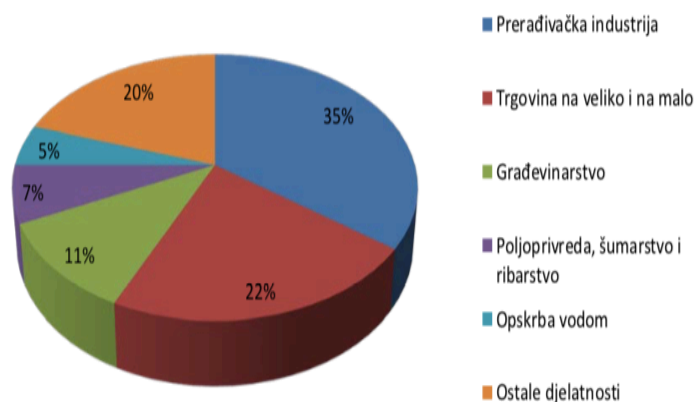
Tablica 18. – Registrirane i aktivne pravne osobe na području Vukovarsko-srijemske županije, stanje 31. prosinca 2018.

Vukovarsko-srijemska županija		Pravne osobe	
		registrirane	aktivne
A	Poljoprivreda, šumarstvo i ribarstvo	242	152
B	Rudarstvo i vađenje	1	0
C	Prerađivačka industrija	457	323
D	Opskrba električnom energijom, plinom, parom i klimatizacija	50	23
E	Opskrba vodom, uklanjanje otpadnih voda, gospodarenje otpadom i djelatnosti sanacije okoliša	34	27
F	Građevinarstvo	425	247
G	Trgovina na veliko i na malo, popravak motornih vozila i motocikla	797	510
H	Prijevoz i skladištenje	149	105
I	Djelatnosti pružanja smještaja te pripreme i usluživanja hrane	286	195
J	Informacije i komunikacije	80	62
K	Financijske djelatnosti i djelatnosti osiguranja	30	16
L	Poslovanje nekretninama	30	23
M	Stručne, znanstvene i tehničke djelatnosti	295	235
N	Administrativne i pomoćne uslužne djelatnosti	91	58
O	Javna uprava i obrana, obavezno socijalno osiguranje	93	50
P	Obrazovanje	140	125
Q	Djelatnosti zdravstvene zaštite i socijalne skrbi	157	82
R	Umjetnost, zabava i rekreacija	707	196
S	Ostale uslužne djelatnosti	1558	386
UKUPNO		5622	2815

Slika 7. - Zaposleni u gospodarstvu Vukovarsko-srijemske županije prema djelatnostima

Analizirajući strukturu zaposlenih u gospodarstvu Vukovarsko-srijemske županije, možemo zaključiti da prerađivačka industrija i trgovina na veliko i malo nosi najveći broj zaposlenih, čak 57%, dok poljoprivreda, šumarstvo i ribarstvo zapošljavaju svega 7% zaposlenih.

Izvor: Državni zavod za statistiku, obrada autora



Prema podacima Poslovne Hrvatske i Agencije za plaćanja u poljoprivredi, ribarstvu i ruralnom razvoju sa stanjem na dan 14. ožujka 2019. godine, na području Općine Ivankovo, bilo je registrirano 395 poslovnih subjekata koji obavljaju neku od gospodarskih djelatnosti.

Tablica 19. - Poslovni subjekti u gospodarskim djelatnostima registrirani na području Općine Ivankovo 2018.

POSLOVNI SUBJEKTI	UKUPNO	IVANKOVO	PRKOVCICI	RETKOVCI
1. TRGOVAČKO DRUŠTVO	42	36	1	5
Aktivna društva	32	27	1	4
Broj zaposlenih	100	95	1	4
2. OBRT	105	80	7	18
3. ZADRUGA	3	3	0	0
4. OPG	245	155	33	57
Broj članova	157	99	22	36
UKUPNO POSLOVNIH SUBJEKATA	395	274	41	80

Izvor: obrada autora

Važno je istaknuti kako je u protekle dvije godine (2017. i 2018) na području Općine Ivankovo osnovano i registrirano 18 novih trgovačkih društava i 15 obrta, a u prva dva mjeseca 2019. jedno novo trgovačko društvo i jedan novi obrt.

Tablica 20. - Novo osnovana trgovačka društva i obrti tijekom 2017. i 2018. godine.

OSNOVANI POSLOVNI SUBJEKTI	2017	2018	2019
1 TRGOVAČKO DRUŠTVO	8	10	1
2 OBRT	5	10	1
UKUPNO POSLOVNI SUBJEKTI	13	20	2

Izvor: obrada autora

Upravo podaci o novoosnovanim poslovnim subjektima u području gospodarstva na području Općine ukazuju na blagi uzlazni trend u poduzetničkom razvoju. Kada tome dodamo rast broja obiteljskih poljoprivrednih gospodarstava, imamo potpunu sliku gospodarskih potencijala na području Općine Ivankovo.

Tablica 21. - Osnovni podaci o poslovanju poduzetnika (u kunama)

Općina	Općina Ivankovo	Udio u VSŽ	Vukovarsko-srijemska županija
Broj tvrtki	43	2,2%	1887
Zaposleni u 2016.	242	1,4%	16.740
Zaposleni u 2017.	315	1,7%	17.712
Ukupni prihod 2016.	153.803	1,2%	12.964.439
Ukupni prihod 2017.	179.357	1,0%	17.797.345
Rashodi 2016.	137.343	1,1%	12.262.351
Rashodi 2017.	162.064	0,9%	17.074.154

Izvor: Informacija o stanju gospodarstva Vukovarsko-srijemske županije za 2017.



Poslovna infrastruktura - Gospodarska zona Ivankovo

Korist od uspostavljanja Gospodarske zone Ivankovo je jedan od važnih elemenata, odnosno poslovnih modela kojima se stvaraju preduvjeti za razvoj gospodarstva, prije svega poduzetništva. To doprinosi otvaranju novih i rastu postojećih gospodarskih subjekata, novom zapošljavanju, poticanju domaćih i stranih investicija, rastu proizvodnje i izvoza, prijenosu novih tehnologija i znanja. Navedeni procesi fokusirani su prije svega na stvaranje dodane vrijednosti. Razvoj gospodarskih zona pritom mora biti utemeljen na pretpostavkama održivosti, tj. racionalnom planiranju i korištenju prostora te ostalih resursa uz maksimalno očuvanje i zaštitu prirodnog okoliša.

Posebno treba istaknuti da društveno odgovorno poslovanje ima svoju posebnu poziciju u upravljanju koja se realizira definiranjem i provođenjem specifičnih kombinacija društveno korisnih aktivnosti. Koncept, u kojem poslovni subjekt odlučuje na dobrovoljnoj osnovi, doprinositi boljem društvu i čistijoj okolini, u interakciji s ostalim pojedincima i grupama u zajednici. Društveno odgovorno poslovanje su uglavnom prihvatila velika poduzeća, međutim, primjenjuju ga sve više i mala i srednja poduzeća, i druge organizacije. Koristi koje se ostvaruju uspostavom gospodarskih zona su višestruke, a moguće ih je sagledati s razine države i društva u cjelini, lokalne i regionalne vlasti te investitora i poduzetnika kao i samoga lokalnoga stanovništva odnosno lokalne radne snage.

Na razini države i društva gospodarske zone doprinose: povećanoj gospodarskoj aktivnosti i zapošljavanju, boljoj i uravnoteženijoj regionalnoj distribuciji proizvodnje i zapošljavanja, kvalitetnijoj poduzetničkoj i javnoj infrastrukturi, kvalitetnijim proizvodima i uslugama, većem standardu i kvaliteti života svojih građana, povećanju konkurentnosti te kreiranju povoljnije poduzetničke i investicijske klime u širem okruženju. Koristi od uspostave gospodarske zone za općinu i regiju prepoznaju se kroz izravan utjecaj na lokalni budžet (doprinosi, davanja) kroz povećanu vrijednost zemljišta, poduzetničku aktivnost (nove investicije ili realokacija postojećih u proizvodnju, izvoz i sl.) i zapošljavanje, te bolje korištenje raspoloživih prirodnih i drugih resursa i razvoj lokalno regionalnog lanca nabave i klastera.

Koristi od uspostave gospodarske zone za investitore i poduzetnike ogledaju se u mogućnosti bržeg dolaska do infrastrukturno opremljenog zemljišta, povoljnijih uvjeta prava građenja, mogućnosti poslovne suradnje s drugim poduzetnicima u ili izvan zone, doticaju s novim tehnologijama i znanjima, korištenju zajedničkih prostorija za poslovne aktivnosti i službe, stjecanju uvjeta za dobivanje poticaja za poslovanje u zoni (porezne, komunalne, carinske i druge olakšice), manjem trošku kapitala kroz posebne kreditne linije za poduzetnike (ukoliko postoje). Sve to zajedno smanjuje vrijeme i racionalizira trošak poslovanja, a samim tim povećava produktivnost te stvara mogućnosti za brži rast i razvoj poduzetnika odnosno gospodarskih subjekata.

Ova Zona ima prostor od 209.160 m² ili 20,91 ha i u vlasništvu je Općine Ivankovo.

Pored vrlo povoljnog prometnog položaja prednost ove zone je vlasnička struktura zemljišta te mogućnost faznog stavljanja zone u funkciju.

Prema Prostornom planu uređenja Općine Ivankovo u Gospodarskoj zoni je dozvoljena gradnja za:

- a) proizvodne namjene (industrijska i zanatska),
- b) poslovna namjena (uslužna, trgovačka i servisna), ugostiteljsko - turistička namjena, javne zelene površine, sportsko - rekreacijske površine i infrastrukturni sustavi.

Treba istaknuti da je općina Ivankovo Gospodarsku zonu Ivankovo opremila potrebnom prometnom i komunalnom infrastrukturom i na raspolaganju je opremljeno građevinsko zemljište namijenjeno tržištu, čijom prodajom, ili drugim oblicima raspolaganja, će se osigurati sredstva za nastavak radova na opremanju zone. Do sada je u zoni u tijeku izgradnja objekata od strane pet poduzetnika.



U gospodarskoj zoni biti će smješteno i Izgrađeno reciklažno dvorište.

Poljoprivredni potencijali i proizvodi

Podaci raspoloživi u bazama EUROSTAT-a za razdoblje od 2008. do 2017. godine jasno pokazuju da proizvodnost hrvatske poljoprivrede zaostaje za poljoprivredom EU. U razdoblju 2011. - 2016. BDV/AWU u Hrvatskoj prosječno je iznosila 5.268 EUR, što je 19% prosjeka starih zemalja članica (EU-15), odnosno na razini 31% prosjeka EU-27. U navedenom razdoblju proizvodnost je pala 1,9%. Pokazatelji su za Hrvatsku porazniji ako umjesto BDV-a koristimo vrijednost outputa poljoprivrede: Hrvatska je na svega 18% prosjeka EU-15, odnosno 90% prosjeka EU-12.

Najveći prirodni resursi općine Ivankovo su poljoprivredne površine te njihova raspoloživost i tradicija, koji kao materijalni temelji poljoprivredi i šumarstvu Vukovarsko-srijemske županije, a time i Općine Ivankovo, daju mogućnosti da budu strateške gospodarske grane.

Tablica 22. - Struktura poljoprivrednih gospodarstava u Vukovarskoj srijemskoj županiji

	2013.	2016.
Broj poljoprivrednih gospodarstava	7.122	6.087
Korištena poljoprivredna površina (ha)	131.722	130.605
Žitarice	79.879	67.912
Šećerna repa	7.056	6.248
Povrtnjaci	136	105
Trajni nasadi	3.280	3.222
Voćnjaci	1.752	1.584
Goveda	25.618	24.557

Izvor: Državni zavod za statistiku, obrada autora

Kvalitetno poljoprivredno zemljište i potencijalne površine za navodnjavanje daju mogućnost uzgoja raznolikih poljoprivrednih kultura. Tako i na području Općine Ivankovo postoje značajne površine visoko kvalitetne zemlje. Spomenuti resursi, uz zemljopisni položaj, predstavljaju i glavne razvojne potencijale Općine Ivankovo. Najveći dio poljoprivrednog zemljišta zauzimaju oranice. Pašnjaci i livade su dobar pokazatelj kako je glavna poljoprivredna grana u Općini ratarstvo, dok je stočarstvo gotovo potpuno zapušteno. Uočljivo je i da se intenzivnom proizvodnjom bavi sve manji broj domaćinstava. U tablici 24 je prikazana struktura poljoprivrednih gospodarstava na području Općine Ivankovo koja ukazuje da postoji ozbiljan potencijal za razvoj konkurentne poljoprivredne proizvodnje.

Tablica 23. - Struktura poljoprivrednih gospodarstava na području Općine Ivankovo sa stanjem na dan 31. 12. 2018.

Općina Ivankovo	Broj poljoprivrednih gospodarstava
Obiteljsko gospodarstvo	245
Obrt	18
Trgovačko društvo	3
Zadruga	1
UKUPNO	267

Izvor: APPRRR; ARKOD



Zakon o poljoprivredi (NN 118/18) poljoprivrednika definira kao fizičku ili pravnu osobu ili skupinu fizičkih ili pravnih osoba koja obavlja poljoprivrednu djelatnost na području Republike Hrvatske, a obuhvaća sljedeće organizacijske oblike: obiteljsko poljoprivredno gospodarstvo, samoopskrbno poljoprivredno gospodarstvo, obrt registriran za obavljanje poljoprivredne djelatnosti, trgovačko društvo ili zadruga registrirana za obavljanje poljoprivredne djelatnosti.

Tablica 24. - Prikaz podataka iz ARKOD baze podataka na dan 31.12.2018. (podaci o ARKOD parcelama su prikazani prema vrstama uporabe poljoprivrednog zemljišta i prostornoj komponenti do kategorije naselja u kojem je ista smještena)

		OPĆINA IVANKOVO	IVANKOVO	PRKOVC	RETKOVCI
Oranica	Broj ARKOD parcela	2.115	1.210	255	650
	Površina ARKOD parcela (ha)	6.324,51	3.490,72	517,05	2.316,74
Staklenik na oranici	Broj ARKOD parcela	22	11	11	0
	Površina ARKOD parcela (ha)	6,58	5,67	0,91	0,00
Livada	Broj ARKOD parcela	9	7	1	1
	Površina ARKOD parcela (ha)	2,87	2,65	0,17	0,05
Pašnjak	Broj ARKOD parcela	13	7	5	1
	Površina ARKOD parcela (ha)	26,57	9,04	16,52	1,01
Vinogradi	Broj ARKOD parcela	6	6	0	0
	Površina ARKOD parcela (ha)	1,02	1,02	0,00	0,00
Voćnjak	Broj ARKOD parcela	120	105	9	6
	Površina ARKOD parcela (ha)	379,06	367,27	7,45	4,34
Ostale uporabe zemljišta	Broj ARKOD parcela	2	2	0	0
	Površina ARKOD parcela (ha)	0,59	0,59	0,00	0,00
UKUPNO	Broj ARKOD parcela	2.287	1.348	281	658
	Površina ARKOD parcela (ha)	6.741,21	3.876,97	542,10	2.322,14

Izvor: APPRRR, ARKOD – obrada autora

Površine poljoprivrednog zemljišta na oranicama prevladavaju sljedeće kulture:

- Žitarice 2279,22 ha
- Soja 957,08 ha
- Uljarice 846,58 ha
- Šećerna repa 345,27 ha
- Krmno bilje 198,78ha
- Duhan 1,05ha

Izvor: APPRRR, ARKOD



Prema EUROSTAT-u (Agriculture, forestry and fishery statistics, 2014 edition) od 12,2 milijuna gospodarstava u 28 europskih država, njih 94,8 % definirana su kao obiteljska gospodarstva. Prema FAO definiciji to su ona gospodarstva na kojima više od 50 % poslova obavljaju članovi obitelji.

Takva gospodarstva u EU obrađuju 56,5 % poljoprivrednih površina i uzgajaju 55,4 % grla stoke. Prosječna veličina takvih gospodarstava u EU-28 je 8,6 ha, a ona su u 2010. posjedovala 6,4 uvjetnih grla (UG) stoke. Od ukupnog broja takvih gospodarstava u EU-u, više od 60 % nalazi se u Rumunjskoj, Poljskoj i Italiji, a među države s tako malim obiteljskim gospodarstvima ubraja se i Hrvatska.

Tablica 25. – Prikaz podataka iz ARKOD baze podataka na dan 31.12.2018. (podaci o ARKOD parcelama su prikazani prema grupama s obzirom na ukupnu površinu ARKOD parcela (ha) poljoprivrednika i prostornoj komponenti do kategorije naselja s obzirom na sjedište poljoprivrednog gospodarstva)

		OPĆINA IVANKOVO	IVANKOVO	PRKOVC	RETKOVCI
<3	Broj PG	97	82	7	8
	Broj ARKOD parcela	228	197	14	17
	Površina (ha)	115,56	95,999	6,582	12,983
<=3 i <20	Broj PG	93	50	15	28
	Broj ARKOD parcela	608	354	87	167
	Površina (ha)	657,66	339,51	106,86	211,29
<=20 i <100	Broj PG	49	18	11	20
	Broj ARKOD parcela	656	248	127	281
	Površina (ha)	2376,42	922,66	466,59	987,17
<=100 i <1.500	Broj PG	10	5	1	4
	Broj ARKOD parcela	457	269	52	136
	Površina (ha)	1478,10	864,85	147,72	465,53
<=1.500	Broj PG	0	0	0	0
	Broj ARKOD parcela	0	0	0	0
	Površina (ha)	0,00	0	0	0
UKUPNO	Broj PG	249	155	34	60
	Broj ARKOD parcela	1949	1068	280	601
	Površina (ha)	4627,73	2223,02	727,744	1676,97

Izvor: APPRRR; ARKOD – obrada autora

Najveća obiteljska gospodarstva, ona koja obrađuju velike poljoprivredne površine, imaju Francuska, Španjolska i Velika Britanija, u kojoj je prosječna veličina gospodarstava 70,3 ha. Naime, prema EUROSTAT-u, od 2000. do 2010. ukupan broj poljoprivrednih gospodarstava u EU-15 smanjen je za više od petine (22,8 %), dok su površine obradive zemlje ostale gotovo iste (-0,5 %). Rezultat toga je da je prosječna veličina gospodarstava povećana s 5,4 na 24,1 ha. Jedan od temeljnih problema poljoprivrednih gospodarstava u Hrvatskoj su mali posjedi i usitnjene parcele.



Tablica 26. - Korištenje poljoprivrednog zemljišta i uzgoj stoke prema veličini gospodarstva u EU 28 2010.

Klasifikacija prema ha	Veličina PG u Hrvatskoj u % prema evidentiranih 1.316.000 ha	% od ukupnog broja PG-a 12.248.000	Iskorišteno poljoprivrednih površina u % od 175.815.000 ha
0	0	2,1	0
do 2	7,7	47,0	2,4
2 do 5	29,4	20,2	4,4
5 do 10		10,9	5,3
10 do 20	32,2	7,5	7,3
20 do 50		6,4	14,1
50 i više	30,8	5,9	66,3

Izvor: Eurostat (on line dana code:ef_kvaareg); obrada autora

Usporedbom veličine posjeda u Hrvatskoj i EU vidljivo je iz tablice 27 da je veličinu posjeda do 10 hektara ima 37% PG-ova u Hrvatskoj, dok je u EU-28 takvih 80,2 % PG-ova. Posjede iznad 50 ha ima 30,8 PG u Hrvatskoj i 5,9 % PG-ova u EU-28. No, tih 5,9 % PG-ova obrađuje čak 66,3 % poljoprivrednih površina.

Naime 40 % gospodarstava posjeduje manje od 5 ha, a čak više od dvije trećine manje od 20 ha, dok tek jedna trećina PG-ova posjeduje više od 20 hektara. Istodobno ta jedna trećina obrađuje više od 82 % poljoprivrednih površina na području Općine.

Zbog takvog stanja gotovo je nemoguće ostvariti ekonomičnu i konkurentnu proizvodnju. Navedeni problem posebice je izražen kod najvećeg broja gospodarstava, onih koji posjeduju do 20 ha jer je kod njih prosječna veličina parcela 1,26 ha, dok je kod malobrojnog broja gospodarstava koja obrađuju više od 20 hektara, stanje znatno bolje. Prosječna veličina njihovih parcela je 2,94 ha.

Druga karakteristika OPG-ova u Hrvatskoj jest starenje nositelja gospodarstva. Identično stanje je u cijeloj Europskoj uniji. Prema EUROSTAT-ovim podacima za 2010. godinu, nosioci 30 % obiteljskih gospodarstava stariji su od 65 godina, 23 % ih je u dobi od 55 do 64 godine, samo 6 % je u dobi od 25 od 34 godine dok je mlađih od 25 godina tek 0,8 %.

Uspoređujući podatke i vrijednosti proizvodnje u Hrvatskoj sa Slovenijom, Mađarskom, Poljskom i Njemačkom uočljivo je slijedeće:

- Ekonomska veličina gospodarstava u Hrvatskoj jednaka je veličini gospodarstava u površinski gotovo tri puta manjoj Sloveniji, 10 % je slabija od poljskih, iznosi tek 48 % ekonomske veličine gospodarstava u susjednoj Mađarskoj i samo 10 % gospodarstava u Njemačkoj.
- Sve nabrojane zemlje imaju daleko veći broj uvjetnih grla stoke po hektaru. U Hrvatskoj je to nešto više od 10 %, Sloveniji i Poljskoj oko 13 %, u Mađarskoj više od 17 %, a u Njemačkoj više od 88 %.
- Po prinosu pšenice proizvođači u Sloveniji i Mađarskoj minimalno zaostaju za hrvatskim ratarima, dok Poljaci po hektaru proizvedu 10 % više, a u Njemačkoj za čak 60 %.



Tablica 27. - Usporedni prikaz poljoprivrednog gospodarstva u Hrvatskoj, Sloveniji, Mađarskoj, Poljskoj i Njemačkoj

		Hrvatska	Slovenija	Mađarska	Poljska	Njemačka
Ukupna vrijednost proizvodnje PG	€	23.200,00	25.047,00	65.507,00	31.390,00	266.707,00
Ukupni rad	sati	3.354,00	2.611,00	3.427,00	3.832,00	4.943,00
Ukupno uvjetnih grla stoke	UG	10,27	12,66	17,34	13,20	88,55
Proizvodnja mlijeka po kravi	kg/grlo	4.051,33	5.122,35	6.496,71	5.107,38	7.696,43
Svinje	grlo	2,02	2,71	5,60	4,82	36,23
Prinos pšenice	t/ha	4,81	4,72	4,75	5,27	7,83
Prinos kukuruza	t/ha	6,93	7,30	5,74	7,98	8,13
Vrijednost biljne proizvodnje	€	12.886,00	11.820,00	40.733,00	16.041,00	107.964,00
Žitarice	€	4.311,00	2.291,00	19.418,00	7.219,00	43.293,00
Proteinski usjevi	€	4,00	2,00	173,00	212,00	397,00
Šećerna repa	€	202,00	3,00	297,00	669,00	6.232,00
Uljarice	€	836,00	249,00	6.703,00	1.706,00	13.394,00
Industrijsko bilje	€	115,00	276,00	154,00	137,00	1.192,00
Povrće i cvijeće	€	1.188,00	702,00	6.840,00	2.700,00	15.395,00
Biljna proizvodnja po hektaru	€/ha	913,53	1.039,37	925,20	828,75	1.261,14
Vrijednost stočarske proizvodnje	€	9.392,00	10.531,00	20.346,00	14.944,00	135.831,00
Stočarska proizvodnja po UG	€/UG	904,23	826,05	1.157,25	1.127,12	1.530,15
Kravlje mlijeko i mliječni proizvodi	€	3.261,00	4.736,00	5.501,00	5.132,00	67.651,00
Govedina i teletina	€	1.021,00	3.180,00	1.518,00	2.104,00	19.068,00
Svinjetina	€	1.485,00	1.499,00	4.929,00	4.341,00	40.273,00
Troškovi biljne proizvodnje	€	11.682,00	12.043,00	28.701,00	14.158,00	102.591,00
Troškovi biljne proizvodnje	€/ha	277,49	275,27	296,90	299,74	434,51
Troškovi stočarske proizvodnje	€	742,53	698,61	878,74	623,46	728,46
Ukupne potpore	€	4.088,00	8.088,00	15.899,00	5.984,00	34.821,00
Bruto prihod	€	11.436,00	13.863,00	34.911,00	16.678,00	127.625,00
Neto prihod	€	4.702,00	5.711,00	17.083,00	9.835,00	49.958,00

Izvor: FADN - standardni rezultati 2013, DG AGRI E 3, siječanj 2016.; obrada autora

- d) Po prinosima kukuruza samo su Mađari slabiji od proizvođača u navedenim državama. Prosječni prinosi u Sloveniji su po hektaru veći 5 %, u Poljskoj 15 %, a u Njemačkoj oko 17 %.
- e) Vrijednost proizvodnje u svim je državama veća nego u Hrvatskoj, od 8 % u Sloveniji pa do 11,5 puta u Njemačkoj!

Ratarska proizvodnja

Dodatni problem u sektoru poljoprivrede predstavlja i pitanje slabe povezanosti poljoprivrednih proizvođača međusobno, i s tržištem. Ovo je dvostrani problem: postojeća horizontalna nepovezanost samih proizvođača koji koriste usitnjeno zemljište kao bazu svoje proizvodnje, te nedostatak vertikalnog povezivanja između proizvođača, prerađivača i tržišta. Sve to rezultira nedovoljnim prepoznavanjem tržišnih potreba i manjkavosti u lancu vrijednosti.

Proizvodnja ratarskih kultura u Republici Hrvatskoj posljednjih godina postaje sve značajniji izvor poljoprivrednog prihoda naših poljoprivrednih proizvođača te u ukupnom poljoprivrednom outputu sudjeluju s preko 62%. Također, pšenica, kukuruz i soja postaju jedan od najznačajnijih proizvoda koji se izvoze iz Hrvatske. Pozitivni pokazatelji u primarnoj proizvodnji prisutni su i kod žitarica i još izraženije kod industrijskog bilja (uljarica i soje), a šećer je godinama naš prvi najznačajniji izvozni proizvod. U većini ratarskih kultura ostvarujemo samodostatnost te rast izvoza. Republika Hrvatska samodostatna je proizvodnjom žitarica, posebno obične pšenice, kukuruza, ječma i zobi, osim u godinama s izrazito nepovoljnim klimatskim uvjetima, međutim, proizvodnjom durum pšenice te raži i suražice ne možemo podmiriti vlastite potrebe. U cilju unaprjeđenja poljoprivredne proizvodnje kraja



i njezine konkurentnosti, treba intenzivno raditi na unaprjeđenju poduzetničkih i menadžerskih znanja i vještina poljoprivrednika. Ovo će u konačnici rezultirati i neophodnim interesnim povezivanjem proizvođača u vertikalnom i horizontalnom smislu.

Područje Općine Ivankovo raspolaže tlima čija kvaliteta zadovoljava kriterije za uspješno bavljenje ratarskom proizvodnjom, međutim proizvodnja ratarskog, industrijskog i krmnog bilja, osim u funkciji stočarstva, nije opcija koju bi trebalo podržati. Razlog ovoj konstataciji leži u nekonkurentnoj proizvodnji na usitnjenim poljoprivrednim česticama – nisko-dohodovna poljoprivredna proizvodnja. Uzgojem ratarskih kultura trebaju se baviti proizvođači s većim poljoprivrednim površinama, te oni koji se bave stočarstvom.

Stočarska proizvodnja

Stanje odnosno kapacitet stočarske proizvodnje u Vukovarskoj - srijemskoj županiji i Općini Ivankovo prikazan je u sljedećoj tablici.

Tablica 28. - Brojno stanje domaćih životinja na dan 31.12.2018 u VSŽ i Općini Ivankovo

Županija/naselje	GOVEDA		KONJI		MAGARCI		SVINJE		OVCE		KOZE	
	Broj gospodarstava	Broj životinja	Broj gospodarstava	Broj životinja	Broj gospodarstava	Broj životinja	Broj gospodarstava	Broj životinja	Broj gospodarstava	Broj životinja	Broj gospodarstava	Broj životinja
VUKOVARSKO-SRIJEMSKA	864	27.384	382	996	12	30	4.280	181.310	519	18.614	236	1.249
Andrijaševci	14	111	10	13	1	1	149	17.908	7	177	11	39
Babina Greda	116	2.333	30	73			262	8.937	14	263	3	39
Bogdanovci	25	295	10	35	2	6	81	2.046	12	432	9	56
Borovo	29	1.601	3	6			63	2.510	18	888	5	39
Bošnjaci	35	959	9	10			167	3.233				
Cerna	26	441	9	20			163	3.503	22	623	10	38
Drenovci	54	1.119	24	45			277	6.634	21	662	5	25
Gradište	24	178	11	28			179	3.071	11	305	6	27
Gunja	21	273	8	10			34	682	10	679	5	34
Ilok	28	353	25	114	1	1	104	3.358	19	876	4	13
Ivankovo	32	5.392	19	33			200	3.225	25	1.326	7	27
Jarina							46	680	3	38		
Lovas	6	583	3	5	1	1	41	783	10	223	10	40
Markušica	70	1.109	2	3			204	11.993	22	253	4	18
Negoslavci	21	1.485	3	3			75	1.342	4	59	2	7
Nijemci	33	429	16	38	1	9	286	4.706	41	1.098	12	126
Nuštar	17	209	6	10			122	2.158	19	300	12	45
Otok	15	156	25	58	2	5	298	7.133	22	286	17	106
Privlaka	19	1.291	13	19			6	252	10	409	7	25
Stari Jankovci	15	175	11	28			185	2.718	20	551	13	58
Stari Mikanovci	24	280	8	45			179	5.738	22	572	32	102
Štitar	41	617	15	51			138	3.110	7	528	1	9
Tompojevci	15	636	6	8	1	4	89	3.212	10	101	9	113
Tordinci	15	654	7	13	1	1	74	3.200	10	390	5	14
Tovarnik	9	201	9	24	1	1	88	4.218	21	1.013	8	23
Trpinja	82	2.475	14	28			294	36.894	68	4.723	9	47
Vinkovci	22	323	21	95			107	2.593	18	368	12	64
Vođinci	11	232	4	7			81	1.252	12	498	4	14
Vrbanja	20	902	14	43	1	1	188	3.293	13	263	7	47
Vukovar	10	2.408	14	33			41	30.162	14	250	6	53
Županja	15	164	33	98			59	766	14	460	1	1
DRUGE ŽUPANIJE	22.356	385.492	4.592	22.329	955	3.629	37.154	975.852	18.548	645.423	4.985	78.635
UKUPNO SVE ŽUPANIJE	23.220	412.876	4.974	23.325	967	3.659	41.434	1.157.162	19.067	664.037	5.221	79.884

Izvor: obrada autora prema podacima – Jedinstveni registar domaćih životinja 2018 godina.



Brojno stanje životinja odnosi se na ukupan broj životinja svih kategorija po vrstama. Podaci za goveda, kopitare, ovce i kože ažuriraju se na dnevnoj bazi temeljem označavanja životinja i prijavljenih prometa. Brojno stanje svinja temelji se na podacima iz Godišnje dojava brojnog stanja svinja koju posjednici svinja dostavljaju u jedinstveni registar domaćih životinja (JRDŽ) tijekom prosinca, za gospodarstva koja nisu dostavila Godišnju dojavu brojnog stanja svinja korišteni su podaci iz posljednjeg Veterinarskog pregleda gospodarstva (VPG). U odnosu na prethodne godine u tablici je razvidan manji broj goveda i farmi, zbog toga što su iz prikaza za 2018. godinu izbačena plutajuća goveda.

Nastavno na prethodne pokazatelje potrebno je dodatno obratiti pažnju na potencijale proizvodnje mlijeka na području Vukovarsko srijemske županije i same Općine Ivankovo a što je prikazano u tablici. Količine isporučenog mlijeka predstavljaju ukupno proizvedene količine mlijeka u 2018. godini koje je isporučeno u mljekare. Podaci ne sadrže proizvedene količine mlijeka koje se prodaje na kućnom pragu u prerađenom ili neprerađenom obliku te količine mlijeka koje gospodarstvo koristi za osobnu potrošnju.

Tablica 29. - Količina isporučenog kravljeg mlijeka i ukupan broj isporučitelja mlijeka na području VSŽ i Općine Ivankovo

Županija/naselje	Broj isporučitelja	Količina isporučenog mlijeka (kg)
VUKOVARSKO-SRIJEMSKA	333	58.100.595
Babina Greda	70	3.165.421
Bogdanovci	6	164.070
Borovo	13	437.687
Bošnjaci	25	2.489.509
Cerna	4	1.129.296
Drenovci	15	1.078.444
Gradište	16	134.623
Gunja	6	25.068
Ilok	13	517.145
Ivankovo	9	22.475.192
Lovas	3	1.937.238
Markušica	46	2.022.757
Negoslavci	12	2.769.954
Nijemci	8	371.420
Nuštar	1	28.846
Otok	4	274.131
Privlaka	3	66.177
Stari Jankovci	1	8.092
Stari Mikanovci	1	182.835
Štitar	12	248.618
Tompojevci	10	840.805
Tordinci	6	2.506.768
Tovarnik	1	6.620
Trpinja	32	935.177
Vinkovci	4	290.612
Vođinci	2	13.993
Vrbanja	3	298.916
Vukovar	4	13.634.291
Županja	3	46.890
DRUGE ŽUPANIJE	5.860	395.358.367
UKUPAN BROJ ISPORUČITELJA U 2018.	6.193	453.458.962

Izvor: obrada autora - navedene količine kravljeg mlijeka analizirane su u Središnjem laboratoriju za kontrolu kvalitete mlijeka pri Hrvatskoj poljoprivrednoj agenciji tijekom 2018 godine.



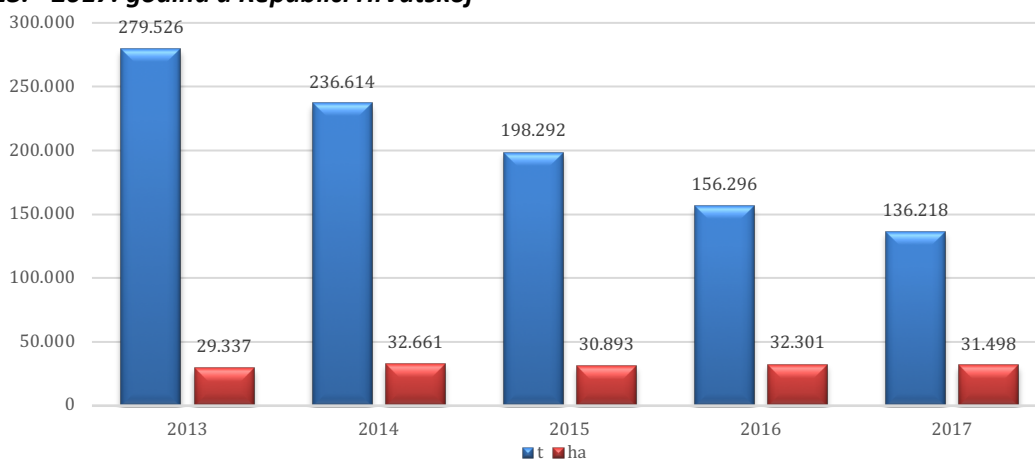
Prema podacima koji su navedeni možemo zaključiti da je Općina Ivankovo ozbiljan proizvođač i isporučitelj mlijeka na tržište. Vrlo mali broj proizvođača, njih samo 9, što predstavlja svega 2,7% od ukupnog broja proizvođača mlijeka u VSŽ i 0,145% od ukupnog broja isporučitelja na razini Hrvatske, isporučiti 22.475.192 kg mlijeka što iznosi 38,6% od ukupno isporučenog mlijeka s područja VSŽ i 4,96% od ukupno isporučenog mlijeka na razini Hrvatske.

Voćarstvo

Prema zadnje dostupnim podacima (EUROSTAT, DSZ) voćarstvom se bavi 1,55 milijuna gospodarstava (14,6% od ukupnih poljoprivrednih gospodarstava EU). Gotovo polovica je samo u tri zemlje: Rumunjska (18,7%), Španjolska (16,5%) i Poljska (12,7%). Za usporedbu, pojedinačno, ima 15 zemlja ispod 1%. Prosječna veličina pod voćem u EU iznosi 1.9 ha. Dvije zemlje imaju značajno veće površine od prosjeka: Slovačka (12.6 ha) i Belgija (11.6 ha). Petnaest zemlja ima ispod prosjeka, najmanje imaju Litva (0.3 ha) i Hrvatska (0.3 ha).

Općina Ivankovo danas raspolaže s 379,06 ha nasada voćnjaka. Iako imamo sve preduvjete za kvalitetnu proizvodnju raznolikih voćnih kultura, proizvodnja nam kontinuirano pada i količinski i vrijednosno što se vide iz sljedećeg grafikona.

Slika 8. - Intenzivna i ekstenzivna proizvodnja (u t) i površine (u ha) za proizvodnju voća u razdoblju 2013. - 2017. godina u Republici Hrvatskoj



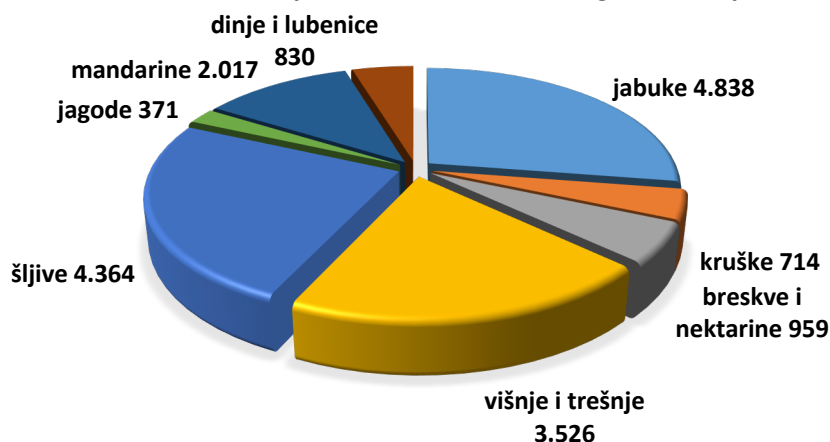
Izvor: Državni zavod za statistiku, obrada Ministarstvo poljoprivrede

Hrvatska je 2017. godine proizvela 136 tisuća tona raznog voća, dok je 2013. godine proizvodnja iznosila 279 tisuća tona. Godišnji prosjek za razdoblje 2013.-2017. je 201.240 tona/godina. Pad proizvodnje daleko je veći od pada površina pod voćarskim kulturama. Hrvatska je po potrošnji voća po stanovniku ispod europskog prosjeka. Europski prosjek konzumacije voća po stanovniku dnevno iznosi 192 gr. Hrvatski prosjek je 141 gr, što je 27% manje od EU prosjeka. Pod višegodišnjim nasadima voća u intenzivnoj proizvodnji u Vukovarsko - srijemskoj županiji, prema podacima Agencije za plaćanja u poljoprivredi, ribarstvu i ruralnom razvoju, ukupno je 1.806,21 ha. U odnosu na prošlu godinu, vidljivo je povećanje uzgoja voća za 109,72 ha. Vodeća vrsta u uzgoju je višnja, čije površine su se tijekom 2018. godine povećale za dodatnih 41,15 ha. Jabuka je druga voćna vrsta prema zastupljenosti u intenzivnom uzgoju voća, a površine pod jabukom povećane su za 16,94 ha. Na trećem mjestu je šljiva, čiji se uzgoj nije znatno mijenjao, odnosno izvađeni su nasadi u lošijem stanju na ukupno 10,07 ha. Nastavlja se



trend sadnje lijeske, te su se površine pod lijeskom tijekom 2018. godine povećale za dodatnih 46,68 ha.

Slika 9. - Površine korištene za intenzivnu proizvodnju voća u 2017. godini u Republici Hrvatskoj (ha)



Izvor: Državni zavod za statistiku, obrada Ministarstvo poljoprivrede

Treba napomenuti da površine pod orahom dugi niz godina predstavljaju značajni udio u ukupnim površinama za proizvodnju voća za razliku od proizvedenih količina. Tijekom 2017. godine u intenzivnoj proizvodnji proizvedeno je 133.431 t različitih vrsta voća dok je u ekstenzivnoj proizvodnji 2.787 t voća.

Tablica 30. - Pregled višegodišnjih nasada po voćnim vrstama na području Vukovarsko-srijemske županije u ha

Vrsta	2013.	2014.	2015.	2016.	2017.	2018.
aronija	-	-	-	-	14,80	16,88
badem	0,50	0,28	1,23	1,22	2,01	3,86
breskva	78,92	65,97	68,97	66,19	50,49	55,37
dunja	1,2	2,14	0,65	3,86	4,84	5,96
jabuka	515,64	452,69	468,89	416,69	368,14	385,08
jagoda	1,52	2,22	2,13	4,14	6,95	5,36
kruška	42,96	34,47	39,62	28,27	37,46	35,30
kupina	3,25	3,44	3,59	3,03	3,11	3,24
lijeska	71,76	67,84	85,43	103,81	150,87	197,55
malina	1,86	0,60	1,86	0,44	2,01	1,90
marelica	24,34	26,15	23,01	21,79	20,30	20,17
miješano	96,14	109,70	127,02	145,93	134,74	141,83
nektarine	13,31	8,66	7,02	6,35	5,96	5,83
orah	88,16	59,26	111,24	122,22	163,26	161,58
ostalo	37,34	58,35	-	12,86	6,47	7,64
ribiz	1,48	-	-	-	-	-
šipak	0,50	0,18	0,21	-	0,58	2,77
šljiva	343,68	306,15	288,19	270,13	266,65	256,58
trešnja	7,76	4,42	7,00	7,89	7,89	8,20
višnja	304,28	309,41	317,27	297,17	449,96	491,11
Ukupno	1.634,60	1.511,93	1.553,33	1.511,99	1.696,49	1.806,21

Izvor: APPRRR, na dan 31.12.2018.

Tablica 31. - Pregled voćnih vrsta po gradovima/općinama na području Vukovarsko-srijemske županije

Grad/Općina	Višnja		Jabuka		Šljiva		Lijeska	
	Površina (ha)	broj gosp.	Površina (ha)	broj gosp.	Površina (ha)	broj gosp.	Površina (ha)	broj gosp.
Andrijaševci	0,36	1	1,07	1	0,93	5	1,81	3
Babina Greda	0,61	1	1,48	1	10,55	1	2,07	2
Bogdanovci	-	-	0,64	2	0,53	3	16,92	4
Borovo	4,54	1	-	-	3,13	6	4,56	3
Bošnjaci	-	-	2,54	3	13,51	26	1,11	2
Cerna	-	-	9,12	3	8,42	9	7,61	4
Drenovci	53,99	5	12,93	7	12,99	29	12,07	4
Gradište	-	-	-	-	6,02	20	2,88	4
Gunja	-	-	0,52	1	2,34	9	1,84	1
Ilok	2,02	2	32,59	16	4,24	19	6,20	6
Ivankovo	1,28	1	9,13	5	3,88	11	8,22	5
Jarmina	16,55	9	64,62	11	7,45	6	9,44	5
Lovas	-	-	5,97	2	1,04	3	6,97	7
Markušica	-	-	1,50	1	1,50	6	0,32	1
Negoslavci	-	-	-	-	0,97	3	-	-
Nijemci	2,11	1	9,28	4	6,27	8	2,61	1
Nuštar	0,20	1	2,52	2	7,75	17	1,92	2
Otok	12,3	5	1,33	1	9,46	17	11,45	7
Privlaka	3,49	2	-	-	1,75	5	1,05	1
Stari Jankovci	5,95	2	3,26	2	1,32	10	3,57	4
Stari Mikanovci	4,06	1	-	-	4,28	13	1,99	3
Štitar	-	-	-	-	0,52	1	-	-
Tompojevci	5,42	2	0,64	1	0,77	2	2,40	3
Tordinci	4,14	1	-	-	2,31	4	2,05	1
Tovarnik	37,01	1	13,46	10	30,92	20	15,67	14
Trpinja	1,24	1	3,93	3	5,04	10	7,72	3
Vinkovci	310,13	4	106,16	10	55,59	19	29,61	11
Vođinci	-	-	53,96	5	9,02	12	2,48	3
Vrbanja	-	-	5,57	1	6,11	15	1,21	1
Vukovar	19,93	7	42,08	10	8,39	16	29,69	15
Županja	5,78	1	0,78	2	28,78	53	2,11	2
UKUPNO	491,11	49	385,08	104	256,58	378	197,55	122

Izvor: APPRRR na dan 31.12.2018.

Karakteristike proizvodnje voća:

- struktura proizvodnje vrlo heterogena po pitanju površina, kvalitete, tehnologije, sortiment što je vidljivo iz slike;
- vrlo niski prinosi po ha u odnosu na konkurenciju (veliki broj voćnjaka u ekstenzivnom uzgoju);
- visoki troškovi proizvodnje (fiksni i varijabilni troškovi viši u odnosu na konkurenciju);
- disperzirana proizvodnja;
- nedostatni skladišni kapaciteti po količini i tehnologiji čuvanja;
- neorganiziranost i nepovezanost proizvođača;
- nedostatak praktičnog znanja i neadekvatno osposobljeni proizvođači, ali i savjetodavna služba;
- nepostojanje ključnih institucija za konkurentno voćarstvo;
- destimulativno poslovno okruženje; te
- slabo korištenje EU fondova.

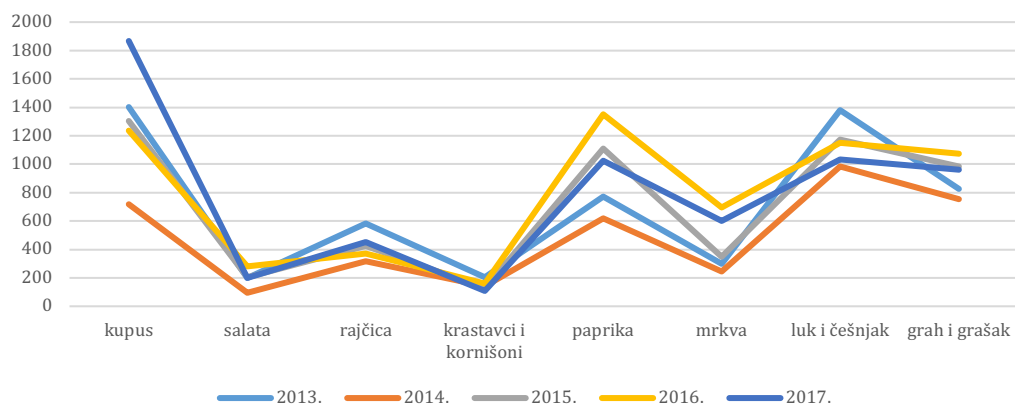


Povrtlarstvo

Proizvodnja povrća odvija se na gospodarstvima koja imaju vrlo male površine u odnosu na gospodarstva u EU. Najzastupljenije kulture su: kupus, rajčica, luk i češnjak, lubenica, paprika, mrkva, grašak, koje zajedno zauzimaju od 45% do 50% površina pod povrćem. Globalno tržište povrća još uvijek je uglavnom lokalno tržište; na međunarodnoj razini uzgaja se samo 5% povrća, ali taj udio raste. Od vitalne važnosti, za izvozno usmjerene zemlje koje proizvode povrće poput Meksika, Nizozemske i Španjolske, je jednostavan pristup tržištu. Tijekom proteklog desetljeća, Meksiko je dodatno proširio svoj istaknuti položaj na sjevernoameričkom tržištu, a unutarnja trgovina Europske Unije (EU) nastavila je rasti.

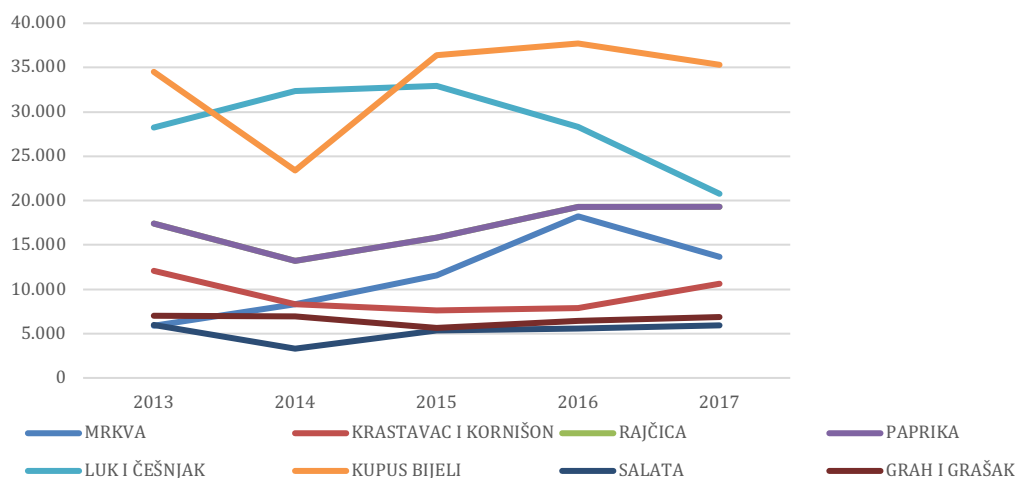
Proizvodnja povrća u Hrvatskoj (prikazana na sljedećoj slici), zahvaljujući klimatskim, pedološkim i hidrološkim potencijalima, moguća je tijekom cijele godine, ali unatoč ovoj činjenici zastupljenost povrća u ukupnoj vrijednosti outputa biljne proizvodnje nedovoljna je u odnosu na potrebe stanovništva, turizma, prehrambene industrije, izvoza i mogućnosti zapošljavanja.

Slika 10. - Površine u intenzivnoj proizvodnji po vrstama povrća od 2013. do 2017. godine u Republici Hrvatskoj (ha)



Izvor: Državni zavod za statistiku 2017. obrada Ministarstvo poljoprivrede

Slika 11. - Proizvodnja povrća u razdoblju od 2013. do 2017. godine (tone)



Izvor: Državni zavod za statistiku, 2017., obrada Ministarstvo poljoprivrede



Proizvodnjom povrća bavi se 39 tisuća poljoprivrednih gospodarstava (APPRRR), prosječna veličina iznosi 0,32 ha što rezultira malom proizvodnjom i niskom konkurentnošću. U 2017. godini na površini od 10.438 ha ukupno je proizvedeno 203.884 t, od čega proizvodnja za tržište iznosi 155.644 t, a proizvodnja u povrtnjacima (pretežno za vlastite potrebe) iznosi 48.240 t. U odnosu na prosjek, u razdoblju od 2013. do 2016. godine površine koje su korištene za proizvodnju povrća u 2017. godini povećane su za 12 %, koliko je povećana i količinska proizvodnja.

Prema podacima Agencije za plaćanja u poljoprivredi, ribarstvu i ruralnom razvoju u Vukovarsko – srijemskoj županiji u 2017. godini 2.062,58ha nalazi se pod povrtlarskim kulturama namijenjenih tržištu.

Tablica 32. - Pregled proizvodnje povrtlarskih kultura u razdoblju 2010. - 2017. godine na prostoru Vukovarsko-srijemske županije

Rd. br.	Kultura	2010. god. (ha)	2011. god. (ha)	2012. god. (ha)	2013. god. (ha)	2014. god. (ha)	2015. god. (ha)	2016. god. (ha)	2017. god. (ha)
		Broj korisnika poticaja							
		191	749		1.061		1.792		
1.	artičoka	-	-	-	-	-	3,77	-	-
2.	batat	-	-	-	-	-	0,22	0,56	10,79
3.	blitva	0,04	0,01	0,33	-	-	0,09	-	0,15
4.	buča						53,94	11,27	12,22
5.	bundeve						7,94	16,63	8,52
6.	bijeli korijen						0,61	-	
7.	bob	0,007	-	-	-	-	3,02	-	
8.	brokula	-	-	0,62	5,00	0,90	2,28	1,17	0,18
9.	bundeve šećerka						2,13	0,43	1,12
10.	cikla	3,39	34,97	15,28	4,20	24,95	10,83	0,60	1,13
11.	celer	-	-	-	-	-	2,06	0,34	0,44
12.	cvjetača	-	5,59	2,94	2,15	8,45	5,73	8,50	6,56
13.	češnjak	0,14	0,19	2,01	14,30	16,37	22,50	38,48	58,80
14.	čičoka							7,31	
15.	dinje	-	7,88	10,58	4,78	3,40	13,20	5,48	11,71
16.	grah	34,50	34,62	70,03	73,54	165,16	279,60	347,38	178,93
17.	grašak	191,58	339,17	380,52	368,77	360,24	286,60	142,21	282,05
18.	kelj	-	7,90	8,59	10,53	8,17	11,48	11,39	8,04
19.	hren	-	-	-	-	0,35	4,05	-	
20.	kopar							2,25	1,63
21.	kelj pupčar	-	0,35	-	-	-	-	-	0,35
22.	komorač	-	-	0,45	-	-	-	-	0,60
23.	korabica	-	-	0,09	-	-	-	-	0,07
24.	krastavci i kornišoni	5,21	0,94	0,64	1,11	0,94	0,99	3,63	1,79
25.	kukuruz šećerac	-	186,69	72,55	160,72	161,76	193,92	220,84	264,87
26.	kupus	69,70	80,10	45,46	78,23	83,32	90,55	88,13	94,41
27.	lubenice	167,91	152,77	124,74	163,12	152,15	124,55	189,99	204,69
28.	luk	353,54	433,04	353,56	269,35	305,11	367,93	309,93	254,40
29.	mahune	-	0,10	0,05	-	0,14	-	-	



30.	merkantilni krumpir	135,96	121,55	168,78	264,69	306,95	126,91	121,44	98,22
31.	mrkva	4,23	94,15	106,35	68,05	54,18	38,86	54,51	68,23
32.	paprika	24,05	34,17	27,06	34,23	30,63	47,48	36,48	36,15
33.	pastrnjak	1,65	0,42	0,60	-	0,58	1,42	0,25	0,97
34.	patlidžan	-	3,74	1,37	1,91	1,28	2,31	1,42	1,19
35.	peršin	5,42	3,34	2,52	1,90	2,95	4,51	2,92	3,83
36.	poriluk	4,38	16,15	0,17	13,20	0,15	13,93	4,85	26,91
37.	rajčica	8,53	8,19	5,27	5,15	6,15	8,18	10,51	7,88
38.	ricula							0,56	0,67
39.	salata	-	0,10	0,10	-	1,82	0,81	0,80	0,67
40.	špinat	-	0,29	0,54	-	-	0,11	0,26	0,13
41.	šparoge	-	-	-	-	-	44,7	81,36	119,41
42.	tikva	1,79	3,50	1,26	6,87	17,19	-	-	69,15
43.	tikvice	2,90	2,94	2,43	1,50	18,56	30,26	28,02	
44.	tikva uljarica	-	-	-	-	-	41,40	75,19	114,89
45.	miješani nasad povrća	-	24,66	103,96	110,69	117,33	-	134,15	110,83
46.	ostalo povrće	49,73	85,49	264,42	60,20	91,97	-	-	
47.	kućni vrt	-	-	-	-	-	123,64	-	
	UKUPNO	1.064,66	1.683,01	1.773,27	1.724,18	1.941,15	1.972,51	1.958,68	2.062,58

Izvor: APPRRR

Najvažnije značajke domaćeg povrtlarskog sektora su:

- niski prinosi;
- nekonkurentna proizvodnja;
- tehnološko zaostajanje, nedovoljna praktična znanja;
- fragmentirana proizvodnja smanjuje dostupnost tržišta, potrebna je bolja horizontalna integriranost;
- prečesto neodgovarajuća post - žetvena manipulacija utječe loše na kvalitetu;
- prevelik udio sivog tržišta;
- nedovoljno površina s navodnjavanjem i uređenim vodnim režimom (samo 1/3 površina pod povrćem se navodnjavaju);
- usitnjenost, mala prosječna veličina povrtlarskih gospodarstva (10 ha prosjek u poljoprivredi, u povrtlarstvu oko 2 ha) i slaba ekonomska snaga gospodarstava (čak 84% gospodarstava nalazi se u kategoriji prihoda do 15.000 €, a samo 9,2% veće je od 50.000 €);
- neudruženost i neorganiziranost proizvođača;
- nedovoljni skladišni kapaciteti;
- nedovoljno korištenje EU fondova;
- nepovoljan ekonomski, institucionalni, tehnološki ambijent;
- nepovoljan image poljoprivredne, pa tako i povrtlarske proizvodnje (važno za očuvanje kulturološkog kao i gastro identiteta); te
- poljoprivreda nije atraktivna opcija mladim ljudima.



Razvojni problemi poljoprivrede

Osnovna obilježja koja su ograničavajući faktor razvoja konkurentne hrvatske poljoprivrede su:

- nedostatan broj proizvoda više vrijednosti,
- nedovoljna primjena novih tehnologija i razmjene međusobnih znanja, a to je posljedica međusobne nepovezanosti poljoprivrednih proizvođača (nedostatak snažnijih i učinkovitih organizacijskih oblika),
- još uvijek nedovoljno razvijen novi dobavni lanac odnosno novi lanac vrijednosti,
- velik broj neusklađenih poljoprivredno gospodarskih objekata s nacionalnim i EU standardima,
- nerazvijeno i neorganizirano tržište, te slaba logistička infrastruktura (hladnjače, i ostali skladišni kapaciteti),
- slabi kapaciteti za korištenje sredstava iz EU fondova u poljoprivredi,
- nedovoljni financijski kapaciteti poljoprivrednih proizvođača za ozbiljnija ulaganja u razvoj proizvoda i tržišta.

Dugoročno je nužno uspostaviti višu razinu međusobnog poslovnog povezivanja poljoprivrednih organizacija i drugih dionika dobavnog lanca kroz proizvođačke organizacije, zadruge, klastere ili neke druge nove organizacijske oblike u cilju dizanja konkurentne sposobnosti kako na nacionalnom, europskom tako i na svjetskom tržištu poljoprivrednih proizvoda.

Turizam

Turistička ponuda u Općini Ivankovo nije razvijena unatoč postojanju kulturnih i prirodnih resursa koji mogu biti nositelji turističkih atrakcija. Tako postoje dobri preduvjeti za razvoj selektivnih oblika turizma, a osobito cikloturizma kao i turizma vezanog za sport, rekreaciju, gastronomiju i lovni turizam. Bogatstvo kulturne baštine i tradicije dobra je podloga za razvoj kulturnog turizma.

Tablica 33. - Dolasci i noćenja u Vukovarsko-srijemskoj županiji u 2018.

Dolasci i noćenja	Turisti			Indeks 2018/2017		
	Ukupno	Domaći	Strani	Ukupno	Domaći	Strani
Vukovarsko - srijemska županija						
dolasci	80.536	66.688	13.848	90,5	96,9	68,9
noćenja	132.042	104.951	27.091	95,4	97,1	89,3
Ilok						
dolasci	5.993	4.385	1.608	100,1	97,5	107,8
noćenja	8.325	6.074	2.251	102,0	98,9	111,6
Vinkovci						
dolasci	24.317	17.603	13.425	92,8	87,3	111,2
noćenja	45.184	31.759	3.693	88,0	79,3	118,9
Vukovar						
dolasci	46.046	42.353	3.693	101,0	100,0	114,5
noćenja	70.346	62.459	7.887	108,6	106,4	129,7
Županija						
dolasci	2.379	1.198	1.181	116,2	111,9	121,0
noćenja	4.690	2.396	2.294	123,7	121,2	126,5

Izvor: Državni zavod za statistiku



4. RAZVOJNE POTREBE I RAZVOJNI POTENCIJALI

Razvojne potrebe i razvojne potencijale sagledat ćemo kroz područja djelovanja i analitički prikaz naveden u narednoj tablici.

Tablica 34. - Područja djelovanja i analitički prikaz područja djelovanja

Područje	Područje djelovanja	Analitika područja djelovanja
1. Održivi gospodarski razvoj	1.1. Poduzetništvo i obrtništvo	Veliko, malo i srednje poduzetništvo
		Obrtništvo
		Poduzetnička infrastruktura
		Konkurentnost
		Tehnološki razvoj; istraživanje i razvoj; inovacije
	1.2. Turizam	Dolasci i noćenja
		Smještajni kapaciteti
		Prirodni i kulturni turistički resursi
		Selektivni oblici turizma: sportsko - rekreativni, vjerski, eno - gastronomski, ciklo, ribolovni, lovni, zdravstveni
	1.3. Poljoprivreda i ruralni razvoj	Obiteljska poljoprivredna gospodarstva
		Ruralni razvoj
	2. Društveni razvoj	2.1. Društvene djelatnosti i društvena infrastruktura
Zdravstvo i socijalna skrb		
Obrazovanje		
Kultura		
Organizacije civilnog društva		
Kulturne i povijesne vrijednosti - baština		
Društvena infrastruktura		
3. Prostor i zaštita okoliša	3.1. Prostorni razvoj, okoliš, infrastruktura, upravljanje razvojem	Osnovna infrastruktura: prometna, energetska, Telekomunikacijska
		Komunalna infrastruktura (javna rasvjeta, tržnica, parkovi, groblja, vodoopskrba, odvodnja i pročišćavanje otpadnih voda)
		Gospodarenje otpadom
		Zaštita okoliša
		Energetska učinkovitost i obnovljivi izvori energije
		Prostorno uređenje i planiranje
		Civilna zaštita
		Institucionalni okviri za održivi razvoj (razvijenost područja, odgovorne institucije/nositelji upravljanja razvojem, prekogranična i međuregionalna suradnja)



Održivi gospodarski razvoj

Razvojne potrebe	Razvojni potencijali
Povećati razinu prinosa primjenom suvremenih tehnologija i edukacijom poljoprivrednika radi stjecanja novih znanja i vještina osobito vezanih za ekološku i integriranu proizvodnju.	Vodstvo općinske uprave – privukli su se mnogi investitori - pozitivno i poticajno poduzetničko okruženje. Razvoj ekološke poljoprivrede i visoko razvijene ekološke svijesti.
Poticati primjenu novih organizacijskih oblika u proizvodnji (proizvođačkih organizacija, modernih zadruga i klastera), a posebno onih koji su usmjereni prema većemu stupnju obrade poljoprivrednih proizvoda te proizvodnji dohodovnijih kultura.	Radno aktivno stanovništvo u sva tri naselja što potvrđuje broj poduzetnika, obrtnika i obiteljskih poljoprivrednih gospodarstava. Razvijen poduzetnički duh i marljivost. Kvalitetna poslovna i gospodarska zona – razvijena poduzetnička infrastruktura.
Poticati jaču povezanost s turizmom i prehrambenom industrijom. Revitalizirati, obnoviti i unaprijediti proizvodnju tradicijskih proizvoda (legaliziranje proizvodnje tradicijskih prehrambenih proizvoda, usluga OPG-a, agroturizma). Poteškoće plasmana poljoprivrednih proizvoda. Stvoriti sustav distribucije lokalnih proizvoda.	Spajanje turizma s lokalnim proizvodima. Veliki broj obrta, malih i srednjih poduzeća.
Veće aktiviranje postojećih resursa (rijeka Bosut) u svrhu navodnjavanja.	Povećanje produktivnosti poljoprivredne proizvodnje sinergijom postojećih i novih resursa.
Sustavno educirati poduzetnike i poljoprivrednike o mogućnostima financiranja investicija kroz europske fondove te osiguravanje potpora za pripremu projekata (financijska/tehnička).	Kvalitetna radna snaga.
Poticati usklađivanje poduzetnika i poljoprivredno-gospodarskih objekata s EU standardima.	Mala poljoprivredna gospodarstva.
Razvijati turističku infrastrukturu i jačati turističku ponudu osobito u razvoju selektivnog turizma: cikloturizam, agroturizam, kulturni turizam, vjerski, turizam doživljaja.	Razvijanje turizma sa udrugama mladih. Turističko rekreacijski centar i prepoznavanje turističkog potencijala. Otvoriti arheološke iskopine za posjećivanje.



Društveni razvoj

Razvojne potrebe	Razvojni potencijali
Unapređenje kvalitete života stvaranjem uvjeta za kvalitetnije stanovanje, bavljenje sportovima, odmor i rekreaciju stanovnika i njegovih posjetitelja uz posebnu skrb za mlade i osobe treće životne dobi.	Veliki broj udruga u području sporta, kulture, očuvanja baštine i tradicije, te drugih sastavnica društvenog života. Kvalitetna socijalna politika s razvijenom zdravstvenom zaštitom.
Aktivan pristup očuvanju kulturne baštine i slavonske tradicije kroz djelovanje udruga, poduzetnika i stanovnika Općine.	Bogata kulturna baština: tri arheološka lokaliteta, sakralne i profane građevine, uz bogatstvo slavonske tradicije i običaja.
Podizanje kvalitete obrazovanja i cjeloživotnog učenja.	Razvijeno školstvo sukladno potrebama uz dobre uvjete za učenički sport.
Daljnje unapređenje zaštite okoliša kroz edukaciju, zajedničko djelovanje stanovnika i komunalnih djelatnika Općine, osobito kroz sustav zbrinjavanja otpada, uređenje i održavanje okoliša, kao i energetske učinkovitost.	Vlastito Komunalno društvo spremno na daljnji razvoj djelatnosti i kontinuirano unapređenje zaštite okoliša.
Stvaranje što povoljnijih uvjeta za primjenu informacijskih i komunikacijskih tehnologija u društvenoj i socijalnoj infrastrukturi.	Spremnost većine ključnih dionika za digitalnu transformaciju. Razvoj telekomunikacijske infrastrukture
Potreba za učinkovitom i racionalnom općinskom upravom.	Općinske službe na čelu s načelnikom su dobro ocijenjene od stanovnika na održanim radionicama, zbog rezultata ostvarenih tijekom prvog dijela mandata.

Prostor i zaštita okoliša

Razvojne potrebe	Razvojni potencijali
Prostorna ograničenja i nedostatak prostorne dokumentacije višeg reda	Usuglašenost i konsenzus oko strateških odrednica
Komunalna infrastruktura	Razvijena komunalna infrastruktura i gospodarenje otpadom
Neuključivanje građana u uređenje naselja	Inovativno i atraktivno uređenje naselja
Cestovna infrastruktura; lokalne ceste	Dobra prometna povezanost – prometni položaj
Neravnomjerni razvoj svih pripadajućih naselja i potreba za unapređenjem javnog prijevoza	Razvoj prometne infrastrukture
Slabo povezivanje s ostalim susjednim općinama	Povezivanje i udruživanje s regijama i drugima iz zemalja EU
Premala ulaganja u zaštitu prirode i okoliša	Održavanje i očuvanje postojećih prirodnih resursa



5. SWOT ANALIZA

Rezultati prikazani u nastavku prikaz su SWOT analize provedene na 1. radionici za izradu Plana razvoja Općine Ivankovo, dana 1. veljače 2019. U analizi su sudjelovale 42 osobe.

Istovrsni stavovi i ocjene iskazani u pojedinačnim analizama, grupirani su pažljivo u zajednički izričaj kako bi zadržali iskazani stav i ocjenu. Stavovi i ocjene iskazane u analizi grupirane su u tri cjeline, zavisno od toga odnose li se na gospodarstvo, društveni razvoj ili prostor.

Prve dvije tablice prikazuju stavove i ocjene o snagama i slabostima Općine Ivankovo, dok naredne dvije tablice prikazuju stavove i ocjene o prilikama i prijetnjama iz okruženja Općine Ivankovo.

	SNAGE OPĆINE IVANKOVO
GODOPODARSTVO	<ul style="list-style-type: none"> ● Postojanje gospodarske zone ● Velik broj obiteljskih poljoprivrednih gospodarstava ● Korištenje sredstava iz EU fondova ● Poljoprivredno zemljište ● Šume
DRUŠTVO	<ul style="list-style-type: none"> ● Načelnik i općinske službe – stručni i mladi ljudi ● Postoji dobra suradnja općinske uprave s brojnim poslovnim partnerima ● Kvalitetan općinski proračun ● Brojni studenti – mlade snage, stipendiranje ● Stanovnici Općine – s visokim radnim navikama ● Demografske mjere ● Skrb o starijim i nemoćnim osobama ● Organizacije civilnog društva
PROSTOR	<ul style="list-style-type: none"> ● Položaj i smještaj Općine, prometna povezanost ● Prirodna bogatstva (zemlja, vode, šume) ● Bogata kulturna baština



SLABOSTI OPĆINE IVANKOVO	
GODPODARSTVO	<ul style="list-style-type: none"> ● Pojedini poduzetnici ne plaćaju potrebna davanja Općini ● Nezaposlenost - malo prilika za zapošljavanje tehničkog kadra u proizvodnim kapacitetima ● Nedostatak financijskih sredstava za ulaganja ● Nerazvijena poljoprivreda ● Neorganiziranost oko plasmana poljoprivrednih proizvoda OPG-a na tržište ● Stavljanje u funkciju napuštenog eksploatacijskog polja
DRUŠTVO	<ul style="list-style-type: none"> ● Podijeljenost društva – političko neslaganje i „prepućavanje“ ● Iseljavanje ljudi ● Nezadovoljstvo lokalnog stanovništva ● Nepovjerenje ljudi u lokalnu politiku zbog prethodnih 20-tak godina ● Nezainteresiranost mještana za edukaciju – nedostatak cjeloživotnog obrazovanja ● Neosjetljivost za potrebe mladih roditelja i potreba mladih ● Loša komunikacija (jednosmjerna)
PROSTOR	<ul style="list-style-type: none"> ● Nedovoljna iskorištenost kulturnih i prirodnih potencijala Općine ● Nedostatna sportsko-rekreacijska infrastruktura na području Općine ● Nedostatna turistička infrastruktura na području Općine

PRILIKE IZ OKRUŽENJA OPĆINE IVANKOVO	
GODPODARSTVO	<ul style="list-style-type: none"> ● Privlačenje investitora u postojeću gospodarsku zonu ● Razvoj malog poduzetništva ● Izraditi kvalitetne projekte ● Poticati samozapošljavanje ● Mogućnost financiranja razvoja iz EU fondova
DRUŠTVO	<ul style="list-style-type: none"> ● Mogućnost korištenja EU fondova ● Suradnja sa županijom i ministarstvima ● Pozitivno razmišljanje stanovnika posljednju godinu dana ● Načelnikovo zalaganje i vizija ● Sloga i zajedništvo ● Sudjelovanje stanovnika u akcijama i donacijama ● Informiranje i povezivanje kroz društvene mreže ● Suradnja sa susjednim općinama
PROSTOR	<ul style="list-style-type: none"> ● Poboljšati prometnu i komunalnu infrastrukturu ● Blizina gradova ● Razviti turističke atraktivnosti vezane za kulturnu i prirodnu baštinu



PRIJETNJE IZ OKRUŽENJA OPĆINE IVANKOVO	
GODOPARSTVO	<ul style="list-style-type: none"> • Zatvaranje obrta i tvrtki • Uništavanje poljoprivredne proizvodnje • Siromašenje stanovništva – smanjivanje kupovne moći • Slabo gospodarsko okruženje • Ekonomske nestabilnosti • Nedostatak vizije i strategije poljoprivrede na državnoj razini
DRUŠTVO	<ul style="list-style-type: none"> • Iseljavanje stanovnika (posebno mladih i školovanih) • Opće nezadovoljstvo ukupnim stanjem u društva (korupcija, ponašanje „političkih elita“) • Starenje stanovnika Općine • Stalne izmjene brojnih zakona kojih se Općina mora pridržavati • Političke promjene • Zabrinjavajući pad nataliteta • Loša vizija i politika na regionalnoj razini • Sve manji odaziv na izbore
PROSTOR	<ul style="list-style-type: none"> • Nekontrolirano odlaganje otpada izvan naselja i zagađivanje vodotoka • Prevelika prometna frekvencija glavnim prometnicama • Zagađenje okoliša • Poplave i druge elementarne nepogode

Najveća suglasnost ispitanika iskazala se u prepoznavanju snaga Općine Ivankovo, dok je najmanja suglasnost iskazana u slabostima Općine Ivankovo. Upravo ova okolnost potvrđuje da ispitanici imaju povjerenja u vodstvo Općine, posebno u načelnika, čije zalaganje i rad za Općinu smatraju prilikom za stvarne promjene. Ovo ističemo jer je nekoliko ispitanika među slabostima prepoznalo još uvijek prisutno nepovjerenje pojedinih stanovnika u lokalnu samoupravu/politiku zbog ponašanja vlasti u prethodnom razdoblju. Nasuprot tome, većina ispitanika jasno prepoznaje promjene koje su u protekloj godini napravljene na inicijativu i zalaganje sadašnje općinske uprave.

Među slabostima na koje treba usmjeriti pozornost svakako je okolnost koju su istakli brojni ispitanici, a to je podijeljenost zbog političkog neslaganja i „prepucavanja“ koja na izvjestan način podvlači i prepoznavanje sloge i zajedništva kao prilike od strane nekolicine ispitanika.



6. SREDNJOROČNA VIZIJA RAZVOJA

Vizija

Općina Ivankovo utemeljena na slavonskoj tradiciji i baštini, svom aktivnom stanovništvu kroz sinergijske učinke osigurava uvjete za ugodan život, rad i razvoj poduzetništva, sporta i rekreacije, kulture i stvaralaštva, potičući osobito nove javne sadržaje, selektivni turizam, ekološki održive prerađivačke i poljoprivredne djelatnosti uz najviše standarde zaštite okoliša.

Strateški ciljevi

Za dugoročno ostvarenje razvojne vizije potrebno je ostvariti sljedeće strateške ciljeve:

SC1. Razvijeno i održivo gospodarstvo

SC2. Razvijeni ljudski potencijali i unaprijeđena kvaliteta života

SC3. Razvoj osnovne i komunalne infrastrukture, zaštita okoliša, te razvoj stručno-administrativnih kapaciteta

Ostvarenje utvrđenih strateških ciljeva planirano je u razdoblju od 2020. – 2027. godine, sukladno odgovarajućoj politici prioriteta, i to kroz realizaciju razvojnih mjera i projekata. Stoga ćemo u nastavku prikazati prioritete općinske politike za svaki utvrđeni strateški cilj zasebno, uz razradu mjera kojima će se isti ostvariti. Uz svaki prioritet naznačene su aktivnosti kojima će isti biti ostvaren, nositelj ili nositelji tih aktivnosti, kao i ciljana skupina neposrednih korisnika.

Uz strateške ciljeve posebno su utvrđeni posebni horizontalni ciljevi i to: razvoj informatičkog društva, promocija i zagovaranje jednakih mogućnosti i ljudskih prava, održivi razvoj te poticanje partnerstva i učinkovite demokracije.

Za svaki prioritet definirani su pokazatelji rezultata ili indikatori prema kojima će se ocijeniti uspješnost realizacije planiranih prioriteta, odnosno strateških ciljeva. Za posebne horizontalne ciljeve utvrđeni su pokazatelji učinka.

Za svaki strateški cilj i njegove prioritete utvrđen je terminski plan realizacije u rasponu od 2020.-2027. godine. U indikativno financijskom planu dan je prikaz mogućih izvora financiranja za svaki prioritet.



7. PRIORITETI JAVNE POLITIKE

Temeljna polazišta

Prioriteti javne politike neposredno su vezani za ostvarivanje strateških ciljeva razvoja utvrđenih ovim strateškim planom. Međutim, kako je nemoguće u kratkom roku ostvariti postavljene ciljeve, nužno je utvrditi strateške prioritete.

Strateški prioriteti

Strateški prioriteti utvrđeni su uz svaki strateški cilj razvoja i oni predstavljaju segmentirane ciljeve, tj. strateške pravce djelovanja. U praksi se strateški prioriteti pojavljuju kao programski prioriteti ili kao operativni programi na kojima se temelji daljnji razvoj. Razrada strateških prioriteta temelji se s jedne strane na viziji i strateškim ciljevima, a s druge strane na rješavanju ključnih razvojnih problema.

Strateški ciljevi (SC)	Prioriteti (P)
SC1. Razvijeno i održivo gospodarstvo	1.1. Jačanje poduzetničkog i obrtničkog potencijala 1.2. Unapređenje i razvoj turizma - turističke destinacije 1.3. Ruralni razvoj, unapređenje poljoprivrede i povećanje konkurentnosti poljoprivrednih gospodarstava
SC2. Razvijeni ljudski potencijali i unaprijeđena kvaliteta života	2.1. Razvoj društvene infrastrukture, te unapređenje kvalitete života 2.2. Unapređenje društveno - kulturnog života stanovništva, te aktivan pristup očuvanju kulturne baštine i slavonske tradicije 2.3. Stvaranje što povoljnijih uvjeta za primjenu informacijskih i komunikacijskih tehnologija u društvenoj i socijalnoj infrastrukturi (digitalna transformacija)
SC3. Razvoj osnovne i komunalne infrastrukture, zaštita okoliša, te razvoj stručno - administrativnih kapaciteta	3.1. Razvoj osnovne i komunalne infrastrukture 3.2. Razvoj i unapređenje procesa zaštite okoliša i uspostavljanje okvira za poticanje i provođenje projekata energetske učinkovitosti i obnovljivih izvora energije na području Općine Ivankovo. 3.3. Razvoj i jačanje stručno - administrativnih kapaciteta, uz jačanje međuopćinske, prekogranične i međunarodne suradnje



Prioriteti, mjere i pokazatelji uspješnosti

Za svaki strateški cilj, odnosno njegov prioritet, utvrđene su mjere kojima će se ostvariti. Uz svaku mjeru, utvrđen je nositelj ili više njih, čijom će aktivnosti ili poticajima biti pokrenuto njezino ostvarenje.

PRIORITET	MJERA
STRATEŠKI CILJ: 1. Razvijeno i održivo gospodarstvo	
1.1. Jačanje poduzetničkog i obrtničkog potencijala	1. Uspostava poduzetničko-poslovnog centra u Ivankovu
	2. Uspostava obrtničko-uslužnog centra/zone u Ivankovu
	3. Daljnji razvoj gospodarske zone
	4. Jačanje ljudskih kapaciteta i unapređenje potencijala dionika u poduzetništvu i obrtu
1.2. Unapređenje i razvoj turizma - turističke destinacije	1. Razvoj turističke infrastrukture uz razvoj selektivnih oblika turizma (cikloturizam, sport i rekreacija)
	2. Oblikovanje i provođenje cjelogodišnje turističke ponude s osnovnim aspektom prepoznatljivog identiteta Općine (vjerski i kulturni turizam)
	3. Uspostava ugostiteljsko-turistička sadržaja na području Općine
	4. Stvaranje uvjeta za osnivanje turističke zajednice Općine
1.3. Ruralni razvoj, unapređenje poljoprivrede i povećanje konkurentnosti poljoprivrednih gospodarstava	1. Uspostava poljoprivredno-prerađivačkih i uslužnih zona
	2. Uspostava tržnice u središtu Ivankova
	3. Razvoj novih i unaprjeđenje postojećih aktivnosti u djelatnosti poljoprivrede uz restrukturiranje, modernizaciju i povećanje konkurentnosti poljoprivrednih gospodarstava
	4. Poticanje svih oblika ruralnog razvoja
STRATEŠKI CILJ: 2. Razvijeni ljudski potencijali i unaprijeđena kvaliteta života	
2.1. Razvoj društvene infrastrukture, te unapređenje kvalitete života	1. Izgradnja/rekonstrukcija/opremanje prostornih kapaciteta društvene i socijalne infrastrukture i razvoj pridruženih usluga
	2. Uređenje zelenih površina, parkova, šetnica i poučnih staza
	3. Jačanje stupnja sigurnosti stanovnika i materijalnih dobara na području Općine
	4. Program za poticanje mladih obitelji i stručnih kadrova
2.2. Unapređenje društveno-kulturnog života stanovništva, te aktivan pristup očuvanju kulturne baštine i slavonske tradicije	1. Osnivanje Interpretacijskog centra tradicije i baštine Slavonije
	2. Pružanje podrške i provedbe daljnjem jačanju organizacija civilnog društva (OCD)
	3. Očuvanje kulturne i prirodne baštine na području Općine
2.3. Stvaranje što povoljnijih uvjeta za primjenu informacijskih i komunikacijskih tehnologija u društvenoj i socijalnoj infrastrukturi (digitalna transformacija)	1. Primjena informacijskih i komunikacijskih tehnologija u društvenoj i socijalnoj infrastrukturi
	2. Primjena informacijskih i komunikacijskih tehnologija u turističkoj ponudi Općine
	3. Unapređenje sustava za upravljanje razvojem Općine kroz primjenu informacijskih i komunikacijskih tehnologija
STRATEŠKI CILJ: 3. Razvoj osnovne i komunalne infrastrukture, zaštita okoliša, te razvoj stručno-administrativnih kapaciteta	
3.1. Razvoj osnovne i komunalne infrastrukture	1. Daljnji razvoj prometne infrastrukture uz povećanje stupnja sigurnosti za stanovništvo
	2. Osiguravanje fizičke dostupnosti društvenoj i socijalnoj infrastrukturi svim skupinama u društvu kroz izgradnju prilaza i/ili uspostavljanje novih/inovativnih rješenja dostupnosti
	3. Analiza i prateća izgradnja/hadopuna cjelovitog sustava gospodarenja otpadom
3.2. Razvoj i unapređenje procesa zaštite okoliša i uspostavljanje okvira za poticanje i provođenje projekata energetske učinkovitosti i obnovih izvora energije na području Općine Ivankovo	1. Opremanje prostornih kapaciteta javne i privatne infrastrukture kroz primjenu načela energetske učinkovitosti i korištenja obnovljivih izvora energije
	2. Provedba mjera za zaštitu, povećanje kvalitete i unaprjeđenje sustava praćenja kakvoće okoliša (voda, tlo, zrak)
	3. Program uređenja središta Ivankova, Retkovaca i Prkovaca
3.3. Razvoj i jačanje stručno-administrativnih kapaciteta uz jačanje međuopćinske, prekogranične i međunarodne suradnje	1. Osnivanje općinske razvojne agencije kako bi se stvorili kvalitetniji preduvjeti za ubrzan razvoj
	2. Poticanje aktivnosti cjeloživotnog obrazovanja s ciljem postizanja održivih razvojnih procesa na području Općine Ivankovo
	3. Uspostava suradnje sa općinama i gradovima u zemlji i inozemstvu s ciljem razmjene iskustva



Pokazatelji uspješnosti su objektivno mjerljivi ili konkretni znakovi da je nešto učinjeno te se definiraju kako bi omogućili praćenje ostvarenja provedenih aktivnosti i mjera, kao i provedbu projekata i programa. Pokazatelji uspješnosti omogućuju praćenje postizanja planiranih strateških razvojnih ciljeva uz racionalno trošenje proračunskih i sredstava iz drugih izvora. Svrha uspostavljanja pokazatelja uspješnosti i praćenja je pravovremeno uočavanje odstupanja od plana, te ocjena hoće li planirane aktivnosti imati željeni rezultat i ishod na uspostavljene ciljeve. Pokazatelji uspješnosti su važni i za sustav izvješćivanja, osobito za izradu izvješća o napretku i ostvarenju zadanih ciljeva. Kao pokazatelje uspješnosti razlikujemo pokazatelje rezultata i učinka. Pokazateljima rezultata se prati razina proizvedenih dobara i usluga stvorenih kroz planiranu provedbu mjera. Uspješnost provedbe mjere mora biti vezna uz minimalno jedan, a maksimalno tri pokazatelja rezultata.

Strateški cilj	SC 1.	Razvijeno i održivo gospodarstvo
Prioritet	P 1.1.	Jačanje poduzetničkog i obrtničkog potencijala
Mjera	M 1.1.1.	Razvoj poduzetništva i obrta kroz uspostavu poslovno - poduzetničkog centra u središtu Ivankova
Opis mjere	Osiguranje prostora za poslovno - poduzetnički centar u središtu Ivankova. Uspostaviti model poticanja razvoja poduzetništva i obrtništva. Osigurati stalno educiranje poduzetnika i obrtnika o raspoloživim sredstvima iz EU i nacionalnih fondova za potrebe poduzetničkih projekata.	
Nositelj	Općina Ivankovo, poduzetnici	
Pokazatelji n.r. *)	O 1.1.1.1.	Prostor poslovno - poduzetničkog centra stavljen u funkciju
Pokazatelji rez. **)	R 1.1.1.1.	Povećanje broja poduzetnika
	R 1.1.1.2.	Bolji uvjeti za rad poduzetnika i bolji poslovni rezultati

*) Pokazatelji neposrednih rezultata; **) Pokazatelji rezultata

Strateški cilj	SC 1.	Razvijeno i održivo gospodarstvo
Prioritet	P 1.1.	Jačanje poduzetničkog i obrtničkog potencijala
Mjera	M 1.1.2.	Uspostava obrtničko - uslužnog centra/zone u Ivankovu
Opis mjere	Osiguranje prostora na kojem će se uspostaviti obrtničko - uslužna zona s odgovarajućim modelom upravljanja. Promovirati poslovne zone njihove vrijednosti i prednosti.	
Nositelj	Općina Ivankovo, obrtnici i poduzetnici	
Pokazatelji n.r. *)	O 1.1.2.1.	Prostor za obrtničko uslužni centar/zonu stavljen na u funkciju
Pokazatelji rez. **)	R 1.1.2.1.	Bolji uvjeti za razvoj obrtništva i bolji poslovni rezultati
	R 1.1.2.2.	Povećanje broja obrtnika

*) Pokazatelji neposrednih rezultata; **) Pokazatelji rezultata

Strateški cilj	SC 1.	Razvijeno i održivo gospodarstvo
Prioritet	P 1.1.	Jačanje poduzetničkog i obrtničkog potencijala
Mjera	M 1.1.3.	Daljnji razvoj gospodarske zone
Opis mjere	Pružanje dodatne potpore i unaprjeđenje razvoja proizvodno - prerađivačke djelatnosti na prostoru gospodarske zone, te poticanje suradnje poduzetnika i obrazovnih institucija. Proširenje gospodarske zone prilagodbom „piste“ za parkiralište za teretnih vozila.	
Nositelj	Općina Ivankovo, obrtnici i poduzetnici	
Pokazatelji n.r. *)	O 1.1.3.1.	Povećanje broja poduzetnika na prostoru gospodarske zone



	O 1.1.3.2.	Proširenje gospodarske zone i stvaranje uvjeta za parkiranje kamiona i mehanizacije izvan naselja
Pokazatelji rez. *)	R 1.1.3.1.	Bolji uvjeti za razvoj poduzetništva i bolji poslovni rezultati
	R 1.1.3.2.	Smanjenje buke i zagađenja naselja

*) Pokazatelji neposrednih rezultata; **) Pokazatelji rezultata

Strateški cilj	SC 1.	Razvijeno i održivo gospodarstvo
Prioritet	P 1.1.	Jačanje poduzetničkog i obrtničkog potencijala
Mjera	M 1.1.4.	Jačanje ljudskih kapaciteta i unapređenje potencijala dionika u poduzetništvu i obrtu
Opis mjere	Poticanje i edukacija za poduzetništvo, organizacija poduzetničkih inkubatora, kao i druge aktivnosti kojima se jačaju ljudski kapaciteti u tom području. Poticanje inovacija u cilju osnivanja inovativnih i visokotehnoloških projekata i poduzeća.	
Nositelj	Općina Ivankovo, poduzetnici, obrtnici	
Pokazatelji n.r. *)	O 1.1.4.1.	Organizacija poduzetničkog inkubatora
	O 1.1.4.2.	Edukacija iz poduzetništva
Pokazatelji rez. *)	R 1.1.4.1.	Povećanje broja poduzetnika i obrtnika
	R 1.1.4.2.	Unapređenje uvjeta za razvoj poduzetništva i obrtništva

*) Pokazatelji neposrednih rezultata; **) Pokazatelji rezultata

Strateški cilj	SC 1.	Razvijeno i održivo gospodarstvo
Prioritet	P 1.2.	Unapređenje i razvoj turizma - turističke destinacije
Mjera	M 1.2.1.	Razvoj turističke infrastrukture uz razvoj selektivnih oblika turizma (cikloturizam, sport i rekreacija)
Opis mjere	Uspostava mreže biciklističkih staza na području Općine. Poticanje otvaranja servisa za bicikle i drugih usluga za cikloturiste. Uključivanje u Bicikakademiju. Uspostava turističke ponude vezane uz sportsku infrastrukturu.	
Nositelj	Općina Ivankovo, obrtnici i poduzetnici, Komunalno društvo Ivankovo	
Pokazatelji n.r. *)	O 1.2.1.1.	Uspostava biciklističkih staza
	O 1.2.1.2.	Uspostava nove sportske infrastrukture
	O 1.2.1.3.	Uključivanje u Bicikakademiju
Pokazatelji rez. *)	R 1.2.1.1.	Veći broj stanovnika Općine, osobito mladih, se bavi sportskim aktivnostima
	R 1.2.1.2.	Brži razvoj sportsko - rekreacijskog turizma, osobito cikloturizma

*) Pokazatelji neposrednih rezultata; **) Pokazatelji rezultata

Strateški cilj	SC 1.	Razvijeno i održivo gospodarstvo
Prioritet	P 1.2.	Unapređenje i razvoj turizma - turističke destinacije
Mjera	M 1.2.2.	Oblikovanje i provođenje cjelogodišnje turističke ponude s osnovnim aspektom prepoznatljivog identiteta Općine (vjerski i kulturni turizam)
Opis mjere	Povezivanje Crkve sv. Martina biskupa i Svetišta Gospe Lurdske u Prkvcima, kapelice Blažene Djevice Marije Kraljice Svete Krunice ili Rožarija kulturno-turističkim sadržajima. Uključivanje u projekt „Stope sv. Martina“ Pretvaranje arheoloških lokaliteta u arheološke parkove.	
Nositelj	Općina Ivankovo, Župni uredi, Komunalno društvo Ivankovo	
Pokazatelji n.r. *)	O 1.2.2.1.	Promocija sakralne baštine kroz projekt „Stope sv. Martina“



	O 1.2.2.2.	Uređenje arheoloških lokaliteta u male arheo - parkove
Pokazatelji rez. *)	R 1.2.2.1.	Povećanje broja kulturnih turista
	R 1.2.2.2.	Povećanje broja vjerskih turista (hodočasnika)

*) Pokazatelji neposrednih rezultata; **) Pokazatelji rezultata

Strateški cilj	SC 1.	Razvijeno i održivo gospodarstvo
Prioritet	P 1.2.	Unapređenje i razvoj turizma - turističke destinacije
Mjera	M 1.2.3.	Uspostava ugostiteljsko - turističkih sadržaja na području Općine
Opis mjere	Podupirati i stvarati kvalitetne smještajne kapacitete u cilju razvoja turističke ponude. Ribička kuća na Bosutu. Osmišljavanje zone Dren kao rekreativnog područja. Razvoj lovnog turizma (lovački domovi). Podizati razinu kvalitete turističkog menadžmenta.	
Nositelj	Općina Ivankovo, poduzetnici i obrtnici, udruge	
Pokazatelji n.r. *)	O 1.2.3.1.	Uspostava Ribičke kuće na Bosutu
	O 1.2.3.2.	Uređenje zone Dren kao rekreativnog područja
	O 1.2.3.2.	Uređenje lovačkih domova
Pokazatelji rez. *)	R 1.2.3.1.	Povećanje broja posjetitelja ugostiteljskih sadržaja
	R 1.2.3.2.	Povećani broj turista zainteresiranih za sport, osobito lov i ribolov

*) Pokazatelji neposrednih rezultata; **) Pokazatelji rezultata

Strateški cilj	SC 1.	Razvijeno i održivo gospodarstvo
Prioritet	P 1.2.	Unapređenje i razvoj turizma - turističke destinacije
Mjera	M 1.2.4.	Stvaranje uvjeta za osnivanje turističke zajednice Općine
Opis mjere	Osnivanje općinske turističke zajednice sukladno Zakonu o turističkim zajednicama i promicanju hrvatskog turizma.	
Nositelj	Općina Ivankovo	
Pokazatelji n.r. *)	O 1.2.4.1.	Osnovana općinska turistička zajednica
Pokazatelji rez. *)	R 1.2.4.1.	Bolja promocija turističke ponude Općine Ivankovo

*) Pokazatelji neposrednih rezultata; **) Pokazatelji rezultata

Strateški cilj	SC 1.	Razvijeno i održivo gospodarstvo
Prioritet	P 1.3.	Razvoj poljoprivrede i povećanje konkurentnosti poljoprivrednih gospodarstava
Mjera	M 1.3.1.	Uspostava poljoprivredno-prerađivačkih i uslužnih zona
Opis mjere	Uspostava poljoprivredno - prerađivačke i uslužne zone u Retkvcima. Uspostava poljoprivredno - prerađivačke i uslužne zone u Prkvcima.	
Nositelj	Općina Ivankovo, Komunalno društvo Ivankovo, poljoprivrednici, OPG-ovi	
Pokazatelji n.r. *)	O 1.3.1.1.	Uspostava poljoprivredno - prerađivačke i uslužne zone u Retkvcima
	O 1.3.1.2.	Uspostava poljoprivredno - prerađivačke i uslužne zone u Prkvcima
Pokazatelji rez. *)	R 1.3.1.1.	Bolji uvjeti za rad poljoprivrednika i bolji poslovni rezultati
	R 1.3.1.2.	Učinkovitija zaštita okoliša, smanjenje buke u naseljima

*) Pokazatelji neposrednih rezultata; **) Pokazatelji rezultata



Strateški cilj	SC 1.	Razvijeno i održivo gospodarstvo
Prioritet	P 1.3.	Razvoj poljoprivrede i povećanje konkurentnosti poljoprivrednih gospodarstava
Mjera	M 1.3.2.	Uspostava tržnice u središtu Ivankova
Opis mjere	Uspostava i organizacija prostora namijenjenog za tržnicu u središtu Ivankova.	
Nositelj	Općina Ivankovo, Komunalno društvo Ivankovo, poljoprivrednici, OPG-ovi	
Pokazatelji n.r. *)	O 1.3.2.1.	Uspostava prostora za tržnicu
Pokazatelji rez. **)	R 1.3.2.1.	Ostvarenje veće dostupnosti poljoprivrednih proizvoda lokalnih poljoprivrednika i OPG-ova
	R 1.3.2.2.	Povećanje prodaje poljoprivrednih proizvoda i jačanje konkurentnosti

*) Pokazatelji neposrednih rezultata; **) Pokazatelji rezultata

Strateški cilj	SC 1.	Razvijeno i održivo gospodarstvo
Prioritet	P 1.3.	Razvoj poljoprivrede i povećanje konkurentnosti poljoprivrednih gospodarstava
Mjera	M 1.3.3.	Razvoj novih i unaprjeđenje postojećih aktivnosti u djelatnosti poljoprivrede uz restrukturiranje, modernizaciju i povećanje konkurentnosti poljoprivrednih gospodarstava
Opis mjere	Poticati ekološku i integriranu poljoprivrednu proizvodnju; ekonomski isplativu i ekološki prihvatljivu. Povećati kvantitetu i kvalitetu poljoprivrednih proizvoda kroz efikasnost poljoprivredne proizvodnje, promociju kvalitete i ugrađivanje sustava navodnjavanja. Razvoj poljoprivrede s ciljem povećanja produktivnosti, sinergijom postojećih i novih resursa. Poticati osnivanje formalnih oblika povezivanja poljoprivrednih proizvođača, isticati važnost njihove suradnje i mogućnosti zajedničkog tržišnog utjecaja.	
Nositelj	Općina Ivankovo, poljoprivrednici, OPG-ovi, LAG Bosutski niz	
Pokazatelji n.r. *)	O 1.3.3.1.	Broj provedenih projekata/programa unaprjeđenja u području poljoprivrede
	O 1.3.3.2.	Broj provedenih novih projekata/programa u području poljoprivrede
Pokazatelji rez. **)	R 1.3.3.1.	Unaprijeđena poljoprivredna proizvodnja na području Općine

*) Pokazatelji neposrednih rezultata; **) Pokazatelji rezultata

Strateški cilj	SC 1.	Razvijeno i održivo gospodarstvo
Prioritet	P 1.3.	Razvoj ruralnog prostora
Mjera	M 1.3.4.	Poticanje svih oblika ruralnog razvoja
Opis mjere	Poticanje poljoprivrednika na sudjelovanje u projektima LAG-a Bosutski niz, kao i drugim oblicima ruralnog razvoja kroz programe i projekte ruralnog razvoja. Poticati i uspostaviti poslovnu suradnju između OPG-ova.	
Nositelj	Općina Ivankovo, poljoprivrednici, OPG-ovi, LAG Bosutski niz	
Pokazatelji n.r. *)	O 1.3.4.1.	Broj poljoprivrednika koji sudjeluje u projektima/programima ruralnog razvoja
	O 1.3.4.2.	Vrijednost ulaganja kroz projekte/programe ruralnog razvoja
Pokazatelji rez. **)	R 1.3.4.1.	Brži ruralni razvoj koji se ogleda u unaprjeđenju poduzetništva/obrtništva i poljoprivredne proizvodnje, kao i boljoj kvaliteti života u ruralnom prostoru

*) Pokazatelji neposrednih rezultata; **) Pokazatelji rezultata



Strateški cilj	SC 2.	Razvijeni ljudski potencijali i unaprijeđena kvaliteta života
Prioritet	P 2.1.	Razvoj društvene infrastrukture, te unapređenje kvalitete života
Mjera	M 2.1.1.	Izgradnja/rekonstrukcija/opremanje prostornih kapaciteta društvene i socijalne infrastrukture i razvoj pripadajućih usluga
Opis mjere	Uspostava dnevnog boravka za osobe treće dobi, te razvoj socijalnih usluga. Osiguranje prostora za rad udruga. Uređenje prostornih kapaciteta predškolske i obrazovne infrastrukture kroz promoviranje inovativnih rješenja učinkovitog korištenja prostora. Izgradnja/rekonstrukcija/opremanje kapaciteta sportske infrastrukture.	
Nositelj	Općina Ivankovo i udruge građana	
Pokazatelji n.r. *)	O 2.1.1.1.	Prostor za dnevni boravak osoba treće dobi kao i prostori za djelovanje udruga
	O 2.1.1.2.	Unapređenje prostora za predškolske i obrazovne potrebe, te osobito za sport i rekreaciju
Pokazatelji rez. **)	R 2.1.1.1.	Ostvarenje boljih uvjeta za osobe treće dobi, kao i za djelovanje udruga
	R 2.1.1.2.	Veći broj predškolske i školske djece se bavi sportom

*) Pokazatelji neposrednih rezultata; **) Pokazatelji rezultata

Strateški cilj	SC 2.	Razvijeni ljudski potencijali i unaprijeđena kvaliteta života
Prioritet	P 2.1.	Razvoj društvene infrastrukture, te unapređenje kvalitete života
Mjera	M 2.1.1.	Uređenje zelenih površina, parkova, šetnica i poučnih staza
Opis mjere	Uspostava i održavanje parkovnih površina za odmor i rekreaciju, dječjih igrališta na parkovnim površinama. Uspostava i održavanje šetnica i poučnih staza.	
Nositelj	Općina Ivankovo, Komunalno društvo Ivankovo	
Pokazatelji n.r. *)	O 2.1.1.1.	Uspostavljeni parkovi
	O 2.1.1.2.	Uspostavljena dječja igrališta
	O 2.1.1.3.	Uspostavljene šetnice i poučne staze
Pokazatelji rez. **)	R 2.1.1.1.	Bolji životni uvjeti za sve stanovnike Općine
	R 2.1.1.2.	Veći broj turista na šetnicama i poučnim stazama

*) Pokazatelji neposrednih rezultata; **) Pokazatelji rezultata

Strateški cilj	SC 2.	Razvijeni ljudski potencijali i unaprijeđena kvaliteta života
Prioritet	P 2.1.	Razvoj društvene infrastrukture, te unapređenje kvalitete života
Mjera	M 2.1.3.	Jačanje stupnja sigurnosti stanovnika i materijalnih dobara na području Općine Ivankovo
Opis mjere	Oblikovanje i provedba aktivnosti povećanja sigurnosti stanovnika i njihovih posjetitelja. Primjena inovativnih tehnologija za povećanje sigurnosti. Opremanje infrastrukture civilne zaštite i vatrogasne postrojbe s ciljem kvalitetnijeg provođenja aktivnosti. Edukacija dionika direktno uključenih u osiguravanje zaštite stanovnicima i njihovim posjetiteljima.	
Nositelj	Općina Ivankovo, DVD Ivankovo, DVD Prkovci, DVD Retkovci, Komunalno društvo Ivankovo, stanovnici Općine, tvrtke i obrti	
Pokazatelji n.r. *)	O 2.1.3.1.	Kvalitetno opremljena dobrovoljna vatrogasna društva
	O 2.1.3.2.	Uspostavljeni sustavi za povećanje sigurnosti na području Općine



Pokazatelji rez. *)	R 2.1.3.1.	Veći stupanj sigurnosti stanovnika Općine, posjetitelja i turista
---------------------	------------	---

*) Pokazatelji neposrednih rezultata; **) Pokazatelji rezultata

Strateški cilj	SC 2.	Razvijeni ljudski potencijali i unaprijeđena kvaliteta života
Prioritet	P 2.1.	Razvoj društvene infrastrukture, te unapređenje kvalitete života
Mjera	M 2.1.4.	Program za poticanje mladih obitelji i stručnih kadrova
Opis mjere	Provođenje poticajnih mjera kojima se stimuliraju mlade obitelji i stručni kadrovi za uspostavu nastana i zapošljavanja na području Općine.	
Nositelj	Općina Ivankovo	
Pokazatelji n.r. *)	O 2.1.4.1.	Broj obitelji i stručnih kadrova koji će koristiti mjere
	O 2.1.4.2.	Poticajni iznosi uloženi u okviru ovog programa
Pokazatelji rez. *)	R 2.1.4.1.	Veći broj obitelji i stručnih kadrova ostvario nastan i zapošljavanje na području Općine

*) Pokazatelji neposrednih rezultata; **) Pokazatelji rezultata

Strateški cilj	SC 2.	Razvijeni ljudski potencijali i unaprijeđena kvaliteta života
Prioritet	P 2.2.	Unapređenje društveno - kulturnog života stanovništva, te aktivan pristup očuvanju kulturne baštine i slavonske tradicije
Mjera	M 2.2.1.	Osnivanje Interpretacijskog centra tradicije i baštine Slavonije
Opis mjere	Projekt osnivanja Interpretacijskog centra ima za cilj prezentirati baštinu i tradiciju, osobito slavonsku nematerijalnu baštinu te istu povezati s arheološkim lokalitetima: Dren, Križin stan, Gorjani uz crkvu sv. Ivana Krstitelja i sakralnom baštinom na području Općine, te će u tom smislu biti potrebno: izraditi analize sa stručnom procjenom stanja vrednovanja/potencijala kulturne baštine; izraditi plansku i projektnu dokumentaciju za očuvanje i valorizaciju kulturne baštine te uspostavu Interpretacijskog centra tradicije i baštine Slavonije.	
Nositelj	Općina Ivankovo	
Pokazatelji n.r. *)	O 2.2.1.1.	Osnovan Interpretacijski centar tradicije i baštine Slavonije
	O 2.2.1.2.	Interpretacijski centar povezan s kulturnom i prirodnom baštinom na području Općine
Pokazatelji rez. *)	R 2.2.1.1.	Povećan broj kulturnih turista
	R 2.2.1.2.	Kvalitetnija promocija Općine kao zagovornika očuvanja tradicije i baštine

*) Pokazatelji neposrednih rezultata; **) Pokazatelji rezultata

Strateški cilj	SC 2.	Razvijeni ljudski potencijali i unaprijeđena kvaliteta života
Prioritet	P 2.2.	Unapređenje društveno - kulturnog života stanovništva, te aktivan pristup očuvanju kulturne baštine i slavonske tradicije
Mjera	M 2.2.2.	Pružanje podrške i provedbe daljnjem jačanju organizacija civilnog društva (OCD)
Opis mjere	Analiza razvojnih programa postojećih OCD-ova. Poticanje umrežavanja i razvoj partnerstva unutar sektora OCD-a. Osmišljavanje i provedba aktivnosti potpore djelovanju, osposobljavanju i transparentnosti rada lokalnih OCD-a. Poticanje udruga, a osobito onih koje su usmjerene na razvoj kulturnog amaterizma (kazališni, kulturno-umjetnički, likovni i dr.), na stvaranje promotivnih aktivnosti koje će doprinijeti promociji i prepoznatljivosti Općine Ivankovo	



Nositelj	Općina Ivankovo, udruge građana, umjetničke organizacije, KUD-ovi, sportske organizacije	
Pokazatelji n.r. *)	O 2.3.1.1.	Kvalitetniji uvjeti za rad OCD-a
	O 2.3.1.2.	Veći broj OCD-a
Pokazatelji rez. **)	R 2.3.1.1.	Veći broj kvalitetnijih projekata i programa, osobito u području kulture i kulturnog amaterizma, te sporta i rekreacije
	R 2.3.1.2.	Bolja kvaliteta manifestacija i sličnih programa koje organiziraju ili suorganiziraju organizacije civilnog društva

*) Pokazatelji neposrednih rezultata; **) Pokazatelji rezultata

Strateški cilj	SC 2.	Razvijeni ljudski potencijali i unaprijeđena kvaliteta života
Prioritet	P 2.2.	Unapređenje društveno - kulturnog života stanovništva, te aktivan pristup očuvanju kulturne baštine i slavonske tradicije
Mjera	M 2.2.3.	Očuvanje kulturne i prirodne baštine na području Općine
Opis mjere	Poticanje pojedinaca, udruga, tvrtki, obrtnika kao i drugih dionika na aktivno uključivanje u sve oblike djelovanja koji doprinose očuvanju kulturne i prirodne baštine na području Općine, kao i uključivanja kulturne i prirodne baštine u razvojne projekte.	
Nositelj	Općina Ivankovo, župni uredi, udruge građana, stanovnici, vlasnici	
Pokazatelji n.r. *)	O 2.2.3.1.	Očuvana kulturna baština na području Općine
	O 2.2.3.2.	Očuvana prirodna baština na području Općine
Pokazatelji rez. **)	R 2.2.3.1.	Veći broj turista i drugih posjetitelja motiviranih upoznavanjem kulturne i prirodne baštine Općine
	R 2.2.3.2.	Očuvanje kulturnog identiteta stanovnika Općine

*) Pokazatelji neposrednih rezultata; **) Pokazatelji rezultata

Strateški cilj	SC 2.	Razvijeni ljudski potencijali i unaprijeđena kvaliteta života
Prioritet	P 2.3.	Stvaranje što povoljnijih uvjeta za primjenu informacijskih i komunikacijskih tehnologija u društvenoj i socijalnoj infrastrukturi (digitalna transformacija)
Mjera	M 2.3.1.	Primjena informacijskih i komunikacijskih tehnologija u društvenoj i socijalnoj infrastrukturi
Opis mjere	Uspostava wi-fi zone sa slobodnim pristupom na određenim pozicijama. Opremljenost predškolske i obrazovne infrastrukture informacijskim i komunikacijskim tehnologijama te primjena iste kroz osmišljene aktivnosti prilagođene djeci i mladima. Opremljenost i primjena informacijsko - komunikacijske tehnologije u zdravstvenoj infrastrukturi. Osmišljavanje i provedba aktivnosti digitalizacije infrastrukture u kulturi.	
Nositelj	Općina Ivankovo	
Pokazatelji n.r. *)	O 2.3.1.1.	Uspostava wi-fi zona
	O 2.3.1.2.	Kvalitetna opremljenost informacijsko komunikacijskom opremom svih javnih funkcija radi omogućavanja procesa digitalne transformacije
Pokazatelji rez. **)	R 2.3.1.1.	Brži razvoj poduzetništva, obrtništva i osobito turizma
	R 2.3.1.2.	Bolja kvaliteta života i informiranosti stanovnika, posjetitelja i turista

*) Pokazatelji neposrednih rezultata; **) Pokazatelji rezultata



Strateški cilj	SC 2.	Razvijeni ljudski potencijali i unaprijeđena kvaliteta života
Prioritet	P 2.3.	Stvaranje što povoljnijih uvjeta za primjenu informacijskih i komunikacijskih tehnologija u društvenoj i socijalnoj infrastrukturi (digitalna transformacija)
Mjera	M 2.3.2.	Primjena informacijskih i komunikacijskih tehnologija u turističkoj ponudi Općine
Opis mjere	Prezentacija turističke ponude putem društvenih mreža i za to specijaliziranih portala.	
Nositelj	Općina Ivankovo, pojedinci, poduzetnici i obrtnici koji pružaju turističke usluge	
Pokazatelji n.r. *)	O 2.3.2.1.	Uspostava sadržaja na web portalima o turističkoj ponudi na području Općine
	O 2.3.2.2.	Uključivanje pružatelja turističkih usluga u tržišnoj komunikaciji putem Interneta
Pokazatelji rez. **)	R 2.3.2.1.	Veća vidljivost turističke i drugih atraktivnosti Općine
	R 2.3.2.2.	Veći broj turista i posjetitelja na godišnjoj razini

*) Pokazatelji neposrednih rezultata; **) Pokazatelji rezultata

Strateški cilj	SC 2.	Razvijeni ljudski potencijali i unaprijeđena kvaliteta života
Prioritet	P 2.3.	Stvaranje što povoljnijih uvjeta za primjenu informacijskih i komunikacijskih tehnologija u društvenoj i socijalnoj infrastrukturi (digitalna transformacija)
Mjera	M 2.3.3.	Unapređenje sustava za upravljanje razvojem Općine kroz primjenu informacijskih i komunikacijskih tehnologija
Opis mjere	Primjena informacijske i komunikacijske tehnologije u upravljanju Općinom kako bi se olakšalo i ubrzalo pružanje javnih usluga prema građanima i pravnim osobama.	
Nositelj	Općina Ivankovo, Komunalno društvo Ivankovo	
Pokazatelji n.r. *)	O 2.3.3.1.	Uvođenje novih hardverskih i softverskih rješenja kojima se pridonosi bržoj i učinkovitoj digitalnoj transformaciji u javnom sektoru
Pokazatelji rez. **)	R 2.3.3.1.	Učinkovitije obavljanje javnih poslova na razini Općine
	R 2.3.3.2.	Veća dostupnost općinske uprave za stanovnike Općine

*) Pokazatelji neposrednih rezultata; **) Pokazatelji rezultata

Strateški cilj	SC 3.	Razvoj osnovne i komunalne infrastrukture, zaštita okoliša, te razvoj stručno-administrativnih kapaciteta
Prioritet	P 3.1.	Razvoj osnovne i komunalne infrastrukture
Mjera	M 3.1.1.	Daljnji razvoj prometne infrastrukture uz povećanje stupnja sigurnosti za stanovništvo
Opis mjere	Daljnji razvoj lokalnih prometnica i prometne infrastrukture uz poduzimanje mjera nužnih za povećanje sigurnosti na svim prometnicama na području Općine.	
Nositelj	Općina Ivankovo, Komunalno društvo Ivankovo	
Pokazatelji n.r. *)	O 3.1.1.1.	Kilometri uređenih prometnica
	O 3.1.1.2.	Razvijena prometna infrastruktura
Pokazatelji rez. **)	R 3.1.1.1.	Smanjen broj prometnih nesreća
	R 3.1.1.2.	Brža i kvalitetnija povezanost i dostupnost na području Općine

*) Pokazatelji neposrednih rezultata; **) Pokazatelji rezultata



Strateški cilj	SC 3.	Razvoj osnovne i komunalne infrastrukture, zaštita okoliša, te razvoj stručno - administrativnih kapaciteta
Prioritet	P 3.1.	Razvoj osnovne i komunalne infrastrukture
Mjera	M 3.1.2.	Osiguravanje fizičke dostupnosti društvenoj i socijalnoj infrastrukturi svim skupinama u društvu kroz izgradnju prilaza i/ili uspostavljanje novih/inovativnih rješenja dostupnosti
Opis mjere	Unapređenje dostupnosti društvenoj i socijalnoj infrastrukturi za osobe slabije pokretljivosti i invalide.	
Nositelj	Općina Ivankovo, Komunalno društvo Ivankovo	
Pokazatelji n.r. *)	O 3.1.2.1.	Broj uređenih prilaza i/ili drugih provedenih tehničkih rješenja
Pokazatelji rez. **)	R 3.1.2.1.	Bolja dostupnost za ciljane skupine

*) Pokazatelji neposrednih rezultata; **) Pokazatelji rezultata

Strateški cilj	SC 3.	Razvoj osnovne i komunalne infrastrukture, zaštita okoliša, te razvoj stručno - administrativnih kapaciteta
Prioritet	P 3.1.	Razvoj osnovne i komunalne infrastrukture
Mjera	M 3.1.3.	Analiza i prateća izgradnja/nadopuna cjelovitog sustava gospodarenja otpadom
Opis mjere	Uspostava reciklažnog dvorišta na području naselja Retkovci i Prkovci. Sanacija divljih odlagališta te provedba aktivnosti ponovnog korištenja prikupljenog otpada.	
Nositelj	Općina Ivankovo, Komunalno društvo Ivankovo	
Pokazatelji n.r. *)	O 3.1.3.1.	Uspostavljeno reciklažno dvorište u Retkovcima i Prkovcima
	O 3.1.3.2.	Provedena sanacija divljih odlagališta
Pokazatelji rez. **)	R 3.1.3.1.	Unapređenje cjelovitog sustava gospodarenja otpadom

*) Pokazatelji neposrednih rezultata; **) Pokazatelji rezultata

Strateški cilj	SC 3.	Razvoj osnovne i komunalne infrastrukture, zaštita okoliša, te razvoj stručno - administrativnih kapaciteta
Prioritet	P 3.2.	Razvoj i unapređenje procesa zaštite okoliša i uspostavljanje okvira za poticanje i provođenje projekata energetske učinkovitosti i obnovljivih izvora energije na području Općine Ivankovo
Mjera	M 3.2.1.	Opremanje prostornih kapaciteta javne i privatne infrastrukture kroz primjenu načela energetske efikasnosti i korištenja obnovljivih izvora energije
Opis mjere	Analiza mogućnosti i stvarnog korištenja i primjene energetske učinkovitosti Osmišljavanje i provedba aktivnosti održive mobilnosti kroz energetske učinkovitost u prometnoj infrastrukturi. Educirati i poticati povećanje energetske učinkovitosti poslovnih subjekata i obiteljskih kućanstava.	
Nositelj	Općina Ivankovo	
Pokazatelji n.r. *)	O 3.2.1.1.	Broj provedenih projekata energetske učinkovitosti
	O 3.2.1.2.	Broj ostvarenih projekata proizvodnje energije iz obnovljivih izvora
Pokazatelji rez. **)	R 3.2.1.1.	Unapređenje zaštite okoliša s projektima energetske učinkovitosti i proizvodnje energije iz obnovljivih izvora

*) Pokazatelji neposrednih rezultata; **) Pokazatelji rezultata



Strateški cilj	SC 3.	Razvoj osnovne i komunalne infrastrukture, zaštita okoliša, prirodne i kulturne baštine, te razvoj stručno - administrativnih kapaciteta
Prioritet	P 3.2.	Razvoj i unapređenje procesa zaštite okoliša i uspostavljanje okvira za poticanje i provođenje projekata energetske učinkovitosti i obnovljivih izvora energije na području Općine Ivankovo
Mjera	M 3.2.2.	Provedba mjera za zaštitu, povećanje kvalitete i unaprjeđenje sustava praćenja kakvoće okoliša (voda, tlo, zrak)
Opis mjere	Provedba aktivnosti podizanja svijesti o zaštiti okoliša i očuvanju prirode.	
Nositelj	Općina Ivankovo, Komunalno društvo Ivankovo	
Pokazatelji n.r. *)	O 3.2.2.1.	Smanjeno ili eliminirano zagađenje voda, tla ili zraka
	O 3.2.2.2.	Broj provedenih edukacija o zaštiti okoliša
Pokazatelji rez. **)	R 3.2.2.1.	Veća svijest pravnih i fizičkih osoba o potrebi provedbe mjera za zaštitu okoliša

*) Pokazatelji neposrednih rezultata; **) Pokazatelji rezultata

Strateški cilj	SC 3.	Razvoj osnovne i komunalne infrastrukture, zaštita okoliša, prirodne i kulturne baštine, te razvoj stručno - administrativnih kapaciteta
Prioritet	P 3.2.	Razvoj i unapređenje procesa zaštite okoliša i uspostavljanje okvira za poticanje i provođenje projekata energetske učinkovitosti i obnovljivih izvora energije na području Općine Ivankovo
Mjera	M 3.2.3.	Program uređenja središta Ivankova, Retkovaca i Prkovaca
Opis mjere	Cjelovito uređenje središta Ivankova, Retkovaca i Prkovaca odgovarajućim sadržajima i prometnim rješenjima uz uspostavu odgovarajuće signalizacije. Stalno osmišljavati projekte uređenja zelenih i javnih površina u funkciji identiteta naselja odnosno Općine.	
Nositelj	Općina Ivankovo, Komunalno društvo Ivankovo	
Pokazatelji n.r. *)	O 3.2.3.1.	Uređenje središta Ivankova
	O 3.2.3.2.	Uređenje središta Retkovaca
	O 3.2.3.3.	Uređenje središta Prkovaca
Pokazatelji rez. **)	R 3.2.3.1.	Podizanje kvalitete okoliša i života za stanovnike naselja

*) Pokazatelji neposrednih rezultata; **) Pokazatelji rezultata

Strateški cilj	SC 3.	Razvoj osnovne i komunalne infrastrukture, zaštita okoliša, prirodne i kulturne baštine, te razvoj stručno - administrativnih kapaciteta
Prioritet	P 3.3.	Razvoj i jačanje stručno - administrativnih kapaciteta uz jačanje međuopćinske, prekogranične i međunarodne suradnje
Mjera	M 3.3.1.	Osnivanje općinske razvojne agencije kako bi se stvorili kvalitetniji preduvjeti za ubrzani razvoj
Opis mjere	Osnivanje općinske razvojne agencije s ciljem ubrzavanja razvoja i boljeg korištenja financiranja iz EU i drugih fondova, te kvalitetnije pripreme i provedbe projekata.	
Nositelj	Općina Ivankovo	



Pokazatelji n.r. *)	O 3.3.1.1.	Uspostava i početak rada općinske razvojne agencije
Pokazatelji rez. **)	R 3.3.1.1.	Brži razvoj Općine te bolja iskorištenost mogućih izvora financiranja razvojnih projekata

*) Pokazatelji neposrednih rezultata; **) Pokazatelji rezultata

Strateški cilj	SC 3.	Razvoj osnovne i komunalne infrastrukture, zaštita okoliša, prirodne i kulturne baštine, te razvoj stručno - administrativnih kapaciteta
Prioritet	P 3.3.	Razvoj i jačanje stručno - administrativnih kapaciteta uz jačanje međuopćinske, prekogranične i međunarodne suradnje
Mjera	M 3.3.2.	Poticanje aktivnosti cjeloživotnog obrazovanja s ciljem postizanja održivih razvojnih procesa na području Općine Ivankovo
Opis mjere	Poticanje i provedba programa cjeloživotnog obrazovanja koji za cilj imaju edukaciju, osposobljavanje i usavršavanje relevantnih dionika za primjenu i razvoj novih i održivih rješenja kojima će se unaprijediti kvaliteta života i gospodarstvo na području Općine.	
Nositelj	Općina Ivankovo	
Pokazatelji n.r. *)	O 3.3.2.1.	Broj provedenih programa i broj polaznika
Pokazatelji rez. **)	R 3.3.2.1.	Povećan broj projekata i programa usmjerenih na unapređenje poduzetništva i kvalitetnijeg života

*) Pokazatelji neposrednih rezultata; **) Pokazatelji rezultata

Strateški cilj	SC 3.	Razvoj osnovne i komunalne infrastrukture, zaštita okoliša, prirodne i kulturne baštine, te razvoj stručno - administrativnih kapaciteta
Prioritet	P 3.3.	Razvoj i jačanje stručno - administrativnih kapaciteta uz jačanje međuopćinske, prekogranične i međunarodne suradnje
Mjera	M 3.3.3.	Uspostava suradnje s općinama i gradovima u zemlji i inozemstvu s ciljem razmjene iskustva
Opis mjere	Povećati informiranost šire javnosti o projektnim aktivnostima i stvarati preduvjete za kvalitetniju suradnju i komunikaciju svih sektora življenja. Povezivanje s općinama i gradovima u Hrvatskoj, kao i s općinama i gradovima na temelju prekogranične suradnje, a radi razmjene iskustva i suradnje na zajedničkim projektima. Članstvo u međunarodnim asocijacijama s ciljem razmjene iskustva u postizanju izvrsnosti u upravljanju općinskim resursima.	
Nositelj	Općina Ivankovo	
Pokazatelji n.r. *)	O 3.3.3.1.	Broj uspostavljenih suradnji s općinama i/ili gradovima u zemlji i inozemstvu
	O 3.3.3.2.	Članstvo u međunarodnim asocijacijama
Pokazatelji rez. **)	R 3.3.3.1.	Unapređenje upravljanja Općinom kroz razmjenu znanja i iskustva

*) Pokazatelji neposrednih rezultata; **) Pokazatelji rezultata



8. POSEBNI HORIZONTALNI CILJEVI

Uz utvrđene strateške ciljeve potrebno je ostvariti i posebne horizontalne ciljeve. Posebni horizontalni ciljevi prikazani su u narednoj tablici uz navođenje osnovnih razloga za njihovu uspostavu.

Tablica 35. - Posebni horizontalni ciljevi

1. Razvoj informacijskog društva	<p>Ovaj cilj usmjeren je na povećanje upotrebe informacijske i komunikacijske tehnologije u svim poslovnim, ali i socijalnim grupama u Općini. Cilj uključuje proširenje uporabe informacijske tehnologije i Interneta na svim razinama društva, povećanu konkurentnost poduzetnika, kao i poboljšanu svjesnost o mogućnostima koje nudi informacijsko društvo.</p>
2. Promocija i zagovaranje jednakih mogućnosti i ljudskih prava	<p>Promocija jednakih mogućnosti i ljudskih prava stavlja naglasak na nove inicijative i aktivnosti zajednice u svrhu promicanja socijalne integracije, uključenosti i suživota, i to posebno pružanje podrške kod pristupa obrazovanju skupinama s posebnim potrebama, pružanje podrške kod pristupa zapošljavanju skupinama osoba u nepovoljnom položaju te podrška razvoju socijalnih usluga.</p>
3. Održivi razvoj	<p>Koncept ovog cilja obuhvaća tri uzajamno povezana dijela: održivi okoliš, ekonomsku održivost i društveno - političku održivost. Održivi razvoj također uključuje i projekte usmjerene na jačanje i umrežavanje civilnog društva te jačanje koordinacije tijela lokalne samouprave i njihovu suradnju sa stanovnicima Općine.</p>
4. Partnerstvo i učinkovita demokracija	<p>Uz partnerstvo i učinkovitu demokraciju, važan je razvoj volonterstva kao stupa civilnog društva te vrlo važnog ljudskog resursa u mnogim sektorima. Uključuje mjere kojima javni sektor podupire svoje partnere u razvoju (privatni sektor i civilno društvo), a time automatski jača i partnerstvo. Cilj Općine Ivankovo je kontinuiran razvoj partnerskih odnosa i međusektorska suradnja na svim razinama.</p>

Pokazatelji učinka za posebne horizontalne ciljeve

Pokazatelji učinka daju nam informaciju o dugoročnim rezultatima i promjenama postignutima prilikom ostvarivanja posebnih ciljeva. Svaki posebni cilj mora biti vezan za jedan pokazatelj učinka.



Tablica 36. - Pokazatelji učinka za horizontalne ciljeve

Horizontalni ciljevi	Pokazatelji učinka
1. Razvoj informacijskog društva	Uspostava wi-fi zona Primjena ICT-a u razvoju usluga za građane i turiste
2. Promocija i zagovaranje jednakih mogućnosti i ljudskih prava	Sprečavanje diskriminacije manjina Integracija osoba s invaliditetom Suzbijanje siromaštva
3. Održivi razvoj	Provedba mjera zaštite okoliša Očuvanje kulturne i prirodne baštine Učinkovito gospodarenje otpadom Smanjenje svih vrsta zagađenja
4. Partnerstvo i učinkovita demokracija	Politička participacija Povezanost zajednice Razvijena suradnja na svim razinama

9. KLJUČNI POKAZATELJI IZVRSNOSTI

U cilju utvrđivanja ključnih pokazatelja izvrsnosti čijem ostvarenju će težiti i Općina Ivankovo preuzeli smo pokazatelje izvrsnosti koje zagovara Međunarodna mreža malih gradova i općina za dobar život (Cittaslow). Međunarodna mreža malih gradova i općina za dobar život osnovana je 1999. godine s ciljem postizanja blagostanja, a stvarajući uvjete za dobar život svojih stanovnika. Općine i gradovi koje su udružene u ovu mrežu motivirane su radoznalošću ljudi i njihovom željom za vremenom u kojem je čovjek još uvijek protagonist: sporog i zdravog života kroz slijed godišnjih doba, očuvanja zdravlja građana, autentičnih proizvoda i dobre hrane, bogate obrtničke tradicije i vrijednih umjetničkih djela, života na trgovima, u kazalištima, trgovinama, kafićima, restoranima, zaštićenim prirodnim i kultiviranim krajolicima, spontanosti vjerskih obreda, poštivanje tradicije kroz radostan, spor i miran život. Ova mreža kreirala je ključne pokazatelje izvrsnosti za šest područja i to: energiju i politiku zaštite okoliša; razvoj infrastrukture; politiku kvalitete života; razvoj poljoprivrede, turizma i obrta; politiku gostoprimstva, svjesnosti i obrazovanja te politiku društvene kohezije.

ENERGIJA I POLITIKA ZAŠTITE OKOLIŠA

- 1.1. Očuvanje kakvoće zraka
- 1.2. Očuvanje kakvoće voda
- 1.3. Potrošnja pitke vode po stanovniku
- 1.4. Odvojeno prikupljanje krutog otpada
- 1.5. Industrijsko i domaće kompostiranje
- 1.6. Pročišćavanje otpadnih voda
- 1.7. Ušteda energije u zgradama i javnim sustavima
- 1.8. Proizvodnja energije iz obnovljivih izvora
- 1.9. Smanjenje vizualnog zagađenja, prometna buka
- 1.10. Smanjenje svjetlosnog zagađenja javnom rasvjetom
- 1.11. Potrošnja električne energije u rezidentnim obiteljima
- 1.12. Očuvanje biološke raznolikosti

POLITIKA RAZVOJA INFRASTRUKTURE

- 2.1. Učinkovite biciklističke staze povezane javnim zgradama
- 2.2. Duljina (u km) biciklističkih staza od ukupno dužine prometnica
- 2.3. Bicikl parking zone
- 2.4. Planiranje ecomobility kao alternative privatnim automobilima
- 2.5. Uklanjanje arhitektonskih barijera
- 2.6. Inicijative za obiteljski život i trudnice
- 2.7. Potvrđena dostupnost medicinskih usluga
- 2.8. "Održiva" distribucija robe u gradskim centrima
- 2.9. Postotak stanovnika koji svaki dan putuje na posao u drugi grad

POLITIKA KVALITETE ŽIVOTA

- 3.1. Intervencije vezane za obnovu i povećanje vrijednosti naselja (opreme ulica, turističke signalizacije, očuvanje pejzaža)
- 3.2. Oporavak/stvaranje društvenih zelenih površina s biljkama i / ili voćkama u naselju
- 3.3. Urban livableness (kuća - posao, vrtić, radno vrijeme itd.)



- 3.4. Unapređenje i prenamjena rubnih područja naselja
- 3.5. Primjena ICT-a u razvoju interaktivnih usluga za građane i turiste
- 3.6. Uslužni desk za održivu arhitekturu (bioarhitektura itd.)
- 3.7. Kabel/mrežni grad/općina (optička vlakna, bežične mreže)
- 3.8. Praćenje i smanjenje onečišćenja (buke, električnih sustava itd.)
- 3.9. Zaštita/povećanje vrijednosti radionica za stvaranje prirodnih trgovačkih centara
- 3.10. Razvoj telekomunikacija
- 3.11. Promicanje javnog i privatnog održivog urbanog planiranja (pasivne kuće, itd.)
- 3.12. Promicanje socijalne infrastrukture (besplatne biciklističke projekte i sl.)
- 3.13. Stvaranje prostora za komercijalizaciju lokalnih proizvoda

RAZVOJNA POLITIKA POLJOPRIVREDE, TURIZMA I OBRTA

- 4.1. Razvoj agro - ekologije
- 4.2. Zaštita ručno rađenih i proizvoda umjetničkog obrta
- 4.3. Povećanje vrijednosti radnih tehnika i tradicionalnih zanata
- 4.4. Povećanje vrijednosti ruralnih područja (veća dostupnost rezidentnih usluga)
- 4.5. Korištenje domaćih proizvoda, ako je moguće organskih, u komunalnim restoranima (školske kantine itd.)
- 4.6. Edukacija o okusima i promicanje korištenja domaćih proizvoda, ako je moguće, organskih u ugostiteljstvu i privatnoj potrošnji
- 4.7. Zaštita i povećanje vrijednosti lokalnih kulturnih događanja
- 4.8. Dodatni smještajni kapaciteti (kreveti/stanovnici godišnje)
- 4.9. Zabrana uporabe GMO-a u poljoprivredi
- 4.10. Nove ideje za provedbene planove u vezi zemljišta naselja ranije korištenog za poljoprivredu

POLITIKA GOSTOPRIMSTVA, SVJESNOSTI I OBRAZOVANJA

- 5.1. Posjetiteljska dobrodošlica (osposobljavanje odgovornih osoba, znakovima, odgovarajuće infrastrukture)
- 5.2. Povećanje svijesti trgovaca i ugostitelja (transparentnost ponude i cijena)
- 5.3. Provođenje aktivnih tehnika koja omogućavaju donošenje administrativnih odluka u postupku «odozdo prema gore»
- 5.4. Zdravstveni odgoj (borba protiv pretilosti, dijabetesa itd.)

DRUŠTVENA KOHEZIJA

- 6.1. Sprečavanje diskriminacije manjina
- 6.2. Dobri odnosi sa susjednim naseljima/općinama
- 6.3. Integracija osoba sa invaliditetom
- 6.4. Skrb o djeci
- 6.5. Stanje i skrb za mlade
- 6.6. Suzbijanje siromaštva
- 6.7. Povezanost zajednice
- 6.8. Multikulturalna integracija
- 6.9. Politička participacija
- 6.10. Kvaliteta stanovanja
- 6.11. Postojanje centra za mlade ili sličnih sadržaja

U Međunarodnu mrežu Cittaslow uključeno je 225 gradova iz 30 država, ali je važno napomenuti kako se u toj mreži trenutno ne nalazi niti jedan grad ili općina iz Hrvatske.



10. TERMINSKI PLAN PROVEDBE PROJEKATA OD STRATEŠKOG ZNAČAJA

Terminski plan prikazan je prema planiranim strateškim ciljevima/mjerama/projektima za razdoblje od 2020. - 2027. godine.

Tablica 37. - Terminski plan provedbe za 1. strateški cilj

Ciljevi/projekti	2020.		2021.		2022.		2023.		2024.		2025.		2026.		2027.	
	I.	II.	I.	II.	I.	II.	I.	II.	I.	II.	I.	II.	I.	II.	I.	II.
Strateški cilj 1.																
Uspostava poslovno - poduzetničkog centra u središtu Ivankova																
Uspostava obrtničko - uslužnog centra/zone u Ivankovu																
Proširenje gospodarske zone i stvaranje uvjeta za parkiranje kamiona i mehanizacije																
Jačanje ljudskih kapaciteta u poduzetništvu i obrtu – edukacije i poduzetnički inkubatori																
Razvoj turističke infrastrukture za cikloturizam i sport																
Uspostava nove sportske infrastrukture																
Projekti unapređenja kulturnog i vjerskog turizma																
Uređenje arheoloških lokaliteta u arheo-parkove																
Uspostava Ribičke kuće na Bosutu																
Uređenje zone Dren																
Uređenje lovačkih domova																
Osnivanje turističke zajednice Općine																
Uspostava poljoprivredno-gospodarske zone u Retkocima																



Uspostava poljoprivredno -gospodarske zone u Prkocima																			
Uspostava tržnice u Ivankovu																			
Razvoj i unapređenje poljoprivrede kroz projekte/programe restrukturiranja i modernizacije																			
Poticanje svih oblika ruralnog razvoja																			

Tablica 38. - Terminski plan provedbe za 2. strateški cilj

Ciljevi/projekti	2020.		2021.		2022.		2023.		2024.		2025.		2026.		2027.			
	I.	II.	I.	II.	I.	II.	I.	II.	I.	II.	I.	II.	I.	II.	I.	II.		
Strateški cilj 2.																		
Uspostava dnevnog boravka za osobe treće dobi																		
Osiguranje prostora za rad udruga																		
Projekti unapređenja sportske infrastrukture																		
Uspostava parkova, šetnica i poučnih staza																		
Uspostava dječjih igrališta																		
Program opremanja dobrovoljnih vatrogasnih društava																		
Projekt jačanja sigurnosti na području Općine																		
Program za poticanje mladih obitelji i stručnih kadrova																		
Projekt osnivanja Interpretacijskog centra tradicije i baštine Slavonije																		
Projekti jačanja organizacija civilnog društva																		
Projekti očuvanja kulturne i prirodne baštine																		
Uspostava wi-fi zona na području Općine																		
Projekti digitalne transformacije																		

Projekt uspostave web portala o turističkoj ponudi Općine																		
Projekti unapređenja informacijsko - komunikacijske tehnologije u upravljanju Općinom																		

Tablica 39. - *Terminski plan provedbe za 3. strateški cilj*

Ciljevi/projekti	2020.		2021.		2022.		2023.		2024.		2025.		2026.		2027.		
	I.	II.	I.	II.	I.	II.	I.	II.	I.	II.	I.	II.	I.	II.	I.	II.	
Strateški cilj 3.																	
Projekti razvoja prometne infrastrukture																	
Projekti prilagodbe fizičke dostupnosti društvenoj i socijalnoj infrastrukturi																	
Uspostava reciklažnog dvorišta u Prkocima i Retkocima																	
Unapređenje cjelovitog sustava gospodarenja otpadom i sanacija divljih odlagališta																	
Projekti jačanja energetske učinkovitosti javnih građevina																	
Projekti jačanja energetske učinkovitosti privatnih građevina																	
Projekti unapređenja zaštite okoliša																	
Program uređenja središta Ivankova																	
Program uređenja središta Retkovaca																	
Program uređenja središta Prkovaca																	
Osnivanje općinske razvojne agencije																	
Projekti cjeloživotnog obrazovanja																	
Projekti suradnje s općinama i gradovima																	

11. INDIKATIVNI FINANCIJSKI PLAN

Provedba Plana razvoja započinje odmah nakon što ga usvoji općinsko vijeće. Ova odluka uključuje odobrenje korištenja općinskog proračuna za financiranje svih potrebnih pripremnih aktivnosti potrebnih za realizaciju prioriteta i mjera. Kako su kapaciteti općinskog proračuna ograničeni, jasno je da će biti nužno mobilizirati sve moguće izvore za realizaciju strateških ciljeva. U nastavku ćemo dati prikaz realno mogućih izvora financiranja, uz osobit naglasak na korištenje EU fondova.

Izvori financiranja

Tablica 40. - Mogući izvori financiranja za ostvarenje 1. strateškog cilja

Mjere/projekti	Mogući izvori financiranja							
	Proračun Općine	Proračun Županije	Proračun RH	Vlasnici nekretnina	Poduzetnička ulaganja	Međunarodni i EU fondovi	Javno-privatno partnerstvo	Ostali izvori
Uspostava poslovno-poduzetničkog centra u središtu Ivankova								
Uspostava obrtničko - uslužnog centra/zone u Ivankovu								
Proširenje gospodarske zone i stvaranje uvjeta za parkiranje kamiona i mehanizacije								
Jačanje ljudskih kapaciteta u poduzetništvu i obrtu – edukacije i poduzetnički inkubatori								
Razvoj turističke infrastrukture za cikloturizam i sport								
Uspostava nove sportske infrastrukture								
Projekti unapređenja kulturnog i vjerskog turizma								
Uređenje arheoloških lokaliteta u arheo - parkove								
Uspostava Ribičke kuće na Bosutu								



Uređenje zone Dren								
Uređenje lovačkih domova								
Osnivanje turističke zajednice Općine								
Uspostava poljoprivredno - prerađivačke i uslužne zone u Retkocima								
Uspostava poljoprivredno - prerađivačke i uslužne zone u Prkocima								
Uspostava tržnice u Ivankovu								
Razvoj i unapređenje poljoprivrede kroz projekte/programe restrukturiranja i modernizacije								
Poticanje svih oblika ruralnog razvoja								

Tablica 41. - Mogući izvori financiranja za ostvarenje 2. strateškog cilja

Mjere/projekti	Mogući izvori financiranja							
	Proračun Općine	Proračun županije	Proračun RH	Vlasnici nekretnina	Poduzetnička ulaganja	Međunarodni i EU fondovi	Javno-privatno partnerstvo	Ostali izvori
Uspostava dnevnog boravka za osobe treće dobi								
Osiguranje prostora za rad udruga								
Projekti unapređenja sportske infrastrukture								
Uspostava parkova, šetnica i poučnih staza								
Uspostava dječjih igrališta								
Program opremanja dobrovoljnih vatrogasnih društava								
Projekt jačanja sigurnosti na području Općine								
Program za poticanje mladih obitelji i stručnih kadrova								
Projekt osnivanja Interpretacijskog centra tradicije i baštine Slavonije								

Projekti jačanja organizacija civilnog društva								
Projekti očuvanja kulturne i prirodne baštine								
Uspostava wi-fi zona na području Općine								
Projekti digitalne transformacije								
Projekt uspostave web portala o turističkoj ponudi Općine								
Projekti unapređenja informacijsko - komunikacijske tehnologije u upravljanju Općinom								

Tablica 42. - Mogući izvori financiranja za ostvarenje 3. strateškog cilja

Mjere/projekti	Mogući izvori financiranja							
	Proračun Općine	Proračun Županije	Proračun RH	Vlasnici nekretnina	Poduzetnička ulaganja	Međunarodni i EU fondovi	Javno-privatno partnerstvo	Ostali izvori
Projekti razvoja prometne infrastrukture								
Projekti prilagodbe fizičke dostupnosti društvenoj i socijalnoj infrastrukturi								
Uspostava reciklažnog dvorišta u Prkocima i Retkocima								
Unapređenje cjelovitog sustava gospodarenja otpadom i sanacija divljih odlagališta								
Projekti jačanja energetske učinkovitosti javnih građevina								
Projekti jačanja energetske učinkovitosti privatnih građevina								
Projekti unapređenja zaštite okoliša								
Program uređenja središta Ivankova								

Program uređenja središta Retkovaca								
Program uređenja središta Prkovaca								
Osnivanje općinske razvojne agencije								
Projekti cjeloživotnog obrazovanja								
Projekti suradnje s općinama i gradovima								

Financiranje iz EU fondova

Razdoblje provedbe teče globalno, usporedno s novim financijskim razdobljem za Europske strukturne i investicijske fondove koje će obuhvatiti razdoblje od 2020. do 2027. godine. Međutim, iako sadašnje financijsko razdoblje završava do 2020., financiranje odobrenih projekata bit će moguće sve do 2023. godine. Zbog toga bi trebalo odmah, po donošenju Plana razvoja, započeti s njegovom provedbom i koristiti što više sredstava iz tekućih operativnih programa.

Vodeće načelo je da će se prioriteta, mjere i projekti financirati iz Europskih strukturnih i investicijskih fondova. Postoje i drugi izvori financiranja, ali oni su ili vrlo skromni (općinski, županijski i državni proračun) ili iznimno neizvjesni. Maksimalno se mogu koristiti za sufinanciranje operacija, ako i kada je to potrebno. Za privatni sektor Upravljačko tijelo (MRRFEU) pokrenulo je novi „financijski instrument“ u Operativnom programu Konkurentnost i kohezija koji se može koristiti i za zajmove i za bespovratna sredstva.

Tablica 43. - Okvirna raspodjela sredstava po mjerama u Operativnom programu ruralnog razvoja 2014. - 2020.

Mjera	Ukupno (EUR)
M1 - Prenošenje znanja i aktivnosti informiranja	13.333.333,33
M2 - Savjetodavne službe, službe za upravljanje poljoprivrednim gospodarstvom i pomoć poljoprivrednim gospodarstvima	21.176.470,59
M3 - Sustavi kvalitete za poljoprivredne proizvode i hranu	7.058.823,53
M4 - Ulaganja u fizičku imovinu	667.058.823,53
M5 - Obnavljanje poljoprivrednog proizvodnog potencijala narušenog elementarnim nepogodama i katastrofalnim događajima te uvođenje odgovarajućih preventivnih aktivnosti	118.117.647,06
M6 - Razvoj poljoprivrednih gospodarstava i poslovanja	262.928.104,58
M7 - Temeljne usluge i obnova sela u ruralnim područjima	265.882.352,94
M8 - Ulaganja u razvoj šumskih područja i poboljšanje održivosti šuma	92.941.176,47
M9 - Uspostava proizvođačkih grupa i organizacija	8.888.888,89
M10 - Poljoprivreda, okoliš i klimatske promjene	138.830.280,00
M11 - Ekološki uzgoj	128.309.623,50
M13 - Plaćanja područjima s prirodnim ograničenjima ili ostalim posebnim ograničenjima	321.600.000,00
M16 - Suradnja	8.333.333,33
M17 - Upravljanje rizicima	56.673.373,50
M18 - Financiranje dodatnih nacionalnih izravnih plaćanja za Hrvatsku	139.875.000,00
M19 - LEADER (CLLD)	67.540.725,00
M20 - Tehnička pomoć	64.746.543,59
UKUPNO 2014.-2020.	2.383.294.499,84

Izvor: Program ruralnog razvoja Republike Hrvatske za razdoblje 2014. – 2020.



Tablica 44. - Okvirna raspodjela sredstava u Operativnom programu Konkurentnost i kohezija 2014. - 2020.

Prior. os	Tematski cilj	Investicijski prioritet	Potpora Unije i udio u OP-u (EUR)
1.	Jačanje istraživanja, tehnološkog razvoja i inovacija	1a - Poboljšanje infrastrukture i kapaciteta za istraživanje i inovacije s ciljem razvijanja uspješnosti istraživanja i inovacija te promoviranje centara za kompetencije, posebno onih od europskog interesa	664.792.165 (9,73 %)
		1b - Promicanje poslovnih ulaganja u inovacijama i istraživanjima te razvoj veza i sinergija između poduzeća, IR centara i visokog obrazovanja, posebno razvoja proizvoda i usluga, tehnološko povezivanje, socijalna inovacija, ekološka inovacija, usluge javnog servisa, zahtjevi za poticajima, umrežavanje, klasteri i otvorena inovacija kroz pametnu specijalizaciju, tehnološko jačanje i primijenjeno istraživanje, pilot linije, pred proizvodna provjera valjanosti, napredne proizvodne mogućnosti i početne proizvodnje, posebno u Ključnim tehnologijama koje potiču razvoj i inovacije i širenje tehnologija za opću namjenu	
2.	Poboljšanje pristupa informacijskoj i komunikacijskoj tehnologiji te njezine uporabe i kvalitete	2a - Daljnji razvoj širokopojasnog pristupa i iskorak prema mrežama velikih brzina i podrška prihvaćanju novih tehnologija i mreža za digitalno gospodarstvo	307.952.676 (4,51 %)
		2c - Jačanje aplikacija informacijskih i komunikacijskih tehnologija za e-upravu, e-učenje, e-uključenost, e-kulturu i e-zdravlje	
3.	Jačanje konkurentnosti MSP-ova, poljoprivrednog sektora (u sklopu EPFRR-a) te sektora ribarstva i akvakulture (u sklopu EFPR-a)	3a - Promicanje poduzetništva, posebno olakšavajući ekonomsko iskorištavanje novih ideja i poticanje stvaranja novih poduzeća, uključujući putem poslovnih inkubatora	970.000.000 (14,2 %)
		3d - Podupiranje kapaciteta MSP-ova za rast na regionalnim, nacionalnim i međunarodnim tržištima ti inovacijske procese.	
4.	Potpora prelasku na ekonomiju s niskom razinom emisije CO2 u svim sektorima	4b - Promicanje energetske učinkovitosti i korištenja obnovljivih izvora energije u poduzećima	531.810.805 (7,78 %)
		4c - Podupiranje energetske učinkovitosti, pametnog upravljanja energijom i korištenje obnovljivih izvora energije u javnoj infrastrukturi, uključujući javne zgrade te u stambenom sektoru	
		4d - Razvoj i provedba pametnih sustava distribucije koji djeluju pri niskim i srednjim razinama napona	
5.	Promicanje prilagodbe na klimatske promjene, sprečavanje rizika i upravljanja njima	5a - Podupiranje ulaganja za prilagodbu na klimatske promjene, uključujući pristupe temeljene na ekosustavu	245.396.147 (3,59 %)
		5b - Poticanje ulaganja koja se odnose na posebne rizike, osiguranje otpornosti na katastrofe i razvoj sustava za upravljanje katastrofama	
6.	Očuvanje i zaštita okoliša i promicanje učinkovitosti resursa	6c - Očuvanje, zaštita, promicanje i razvoj prirodne i kulturne baštine	1.987.360.608 (29,05 %)
		6e - Aktivnosti kojima se poboljšava urbani okoliš, revitalizacija gradova, obnova i dekontaminacija nekadašnjeg industrijskog zemljišta (uključujući prenamijenjena područja), smanjenje zagađenja zraka i promicanje mjera za smanjenje buke	



		6i - Ulaganje u sektor otpada kako bi se ispunili zahtjevi pravne stečevine Unije u području okoliša i zadovoljile potrebe koje su utvrdile države članice za ulaganjem koje nadilazi te zahtjeve.	
		6ii - Ulaganje u sektor upravljanja vodama kako bi se ispunili zahtjevi pravne stečevine Unije u području okoliša i zadovoljile potrebe koje su utvrdile države članice za ulaganjem koje nadilazi te zahtjeve	
		6iii - Zaštita i obnova bioraznolikosti i tla te promicanje usluga ekosustava, uključujući Natura 2000 i „zelenu“ infrastrukturu	
7.	Promicanje održivog prometa i uklanjanje uskih grla u infrastrukturi ključnih mreža	7a - Podupiranje multimodalnog jedinstvenog europskog prometnog prostora ulaganjem u TEN-T.	860.815.428 (18,41 %)
		7b - Pobljšavanje regionalne mobilnosti povezivanjem sekundarnih i tercijarnih čvorova s infrastrukturom TEN-T-a, uključujući multimodalna čvorišta.	
		7i - Podupiranje multimodalnog jedinstvenog europskog prometnog prostora ulaganjem u TEN-T	
		7ii - Razvoj i unapređenje prometnih sustava prihvatljivih za okoliš (uključujući one s niskom razinom buke), i prometni sustavi sa niskim emisijama CO ₂ , uključujući unutarnje plovne putove i pomorski prijevoz, luke, multimodalne veze i aerodromsku infrastrukturu, radi promicanja održive regionalne i lokalne mobilnosti	
		7iii - Razvoj i obnova sveobuhvatnih, visokokvalitetnih i interoperabilnih željezničkih sustava te promicanje mjera za smanjenje buke	
8.	Promicanje socijalne uključenosti, borba protiv siromaštva i svih oblika diskriminacije	9a - Ulaganje u zdravstvenu i socijalnu infrastrukturu koje pridonose nacionalnom, regionalnom i lokalnom razvoju, smanjujući nejednakosti u pogledu zdravstvenog statusa, promicanjem socijalne uključenosti boljim pristupom socijalnim, kulturnim i rekreativnim uslugama te prijelazom s usluga javnih ustanova na one koje se pružaju u zajednici	356.500.000 (5,22 %)
		9b - Pružanje potpore fizičkoj, gospodarskoj i socijalnoj obnovi zapuštenih zajednica na urbanim i ruralnim područjima	
9.	Ulaganje u obrazovanje, osposobljavanje i stručno osposobljavanje za vještine i cjeloživotno učenje	10a - Ulaganje u obrazovanje, osposobljavanje i strukovno osposobljavanje s ciljem stjecanja vještina te cjeloživotno učenje razvijanjem infrastrukture za obrazovanje i osposobljavanje	270.914.791 (3,97 %)
10.	Tematsko područje 1 - Osiguranje odgovarajućih i učinkovitih ljudskih resursa za provedbu operativnih programa		236.112.612 (3,46%)
	Tematsko područje 2 - Podrška učinkovitoj provedbi, praćenju i evaluaciji programa		
	Tematsko područje 3 - Podrška informiranju javnosti i podizanju kapaciteta potencijalnih korisnika za pripremu projekata i njihovu provedbu		

Tablica 45. - Okvirna raspodjela sredstava u Operativnom programu Učinkoviti ljudski potencijali 2014. - 2020.

Prior. os	Tematski cilj	Investicijski prioritet	Potpora Unije i udio u OP-u (EUR)
1.	Promicanje održivog i kvalitetnog zapošljavanja i podrška	8i - Pristup zapošljavanju za osobe koje traže posao i neaktivne osobe, uključujući one koji su dugotrajno nezaposleni i one koji su daleko od tržišta rada, kao i provedbom lokalnih inicijativa za zapošljavanje i potpore za mobilnost radne snage	568.051.181 (35,13%)



	mobilnosti radne snage		
		8ii - Održiva integracija mladih na tržište rada (ESF), posebno onih koji nisu zaposleni, ne obrazuju se niti osposobljavaju, uključujući mlade koji su izloženi riziku od socijalne isključenosti i mlade iz marginaliziranih zajednica, uključujući provedbom Garancije za mlade	
		8vi - Modernizacija ustanova tržišta rada kao što su javne i privatne službe za zapošljavanje te bolja usklađenost s potrebama tržišta rada, uključujući putem djelovanja koja povećavaju transnacionalnu mobilnost radne snage, kao i putem programa mobilnosti, te bolja suradnja institucija i relevantnih dionika	
2.	Promicanje socijalne uključenosti, borba protiv siromaštva i svake diskriminacije	9i - Aktivna uključenost, uključujući s ciljem promicanja jednakih mogućnosti te aktivnog sudjelovanja i poboljšanja zapošljivosti	328.000.000 (20,28%)
		9iv - Poboljšanje pristupa pristupačnim, održivim i visokokvalitetnim uslugama, uključujući usluge zdravstvene skrbi i socijalne usluge od općeg interesa	
		9v - Promicanje društvenog poduzetništva i strukovne integracije u društvenim poduzećima te društvene ekonomije i ekonomije solidarnosti radi olakšavanja pristupa zapošljavanju	
3.	Ulaganje u obrazovanje, osposobljavanje i strukovno osposobljavanje za vještine i cjeloživotno učenje	10ii - Poboljšanje kvalitete i učinkovitosti tercijarnog i ekvivalentnog obrazovanja te pristupa njemu radi povećanja sudjelovanja u njemu i njegova stjecanja, posebno za skupine u nepovoljnom položaju	450.000.000 (27,82%)
		10iii - Povećanje jednakog pristupa cjeloživotnom učenju za sve dobne skupine u formalnom, neformalnom i informalnom okruženju, unapređenje znanja, vještina i kompetencija radne snage, promicanje fleksibilnih načina učenja, između ostalog profesionalnim savjetovanjem i potvrđivanjem stečenih kompetencija	
		10iv - Poboljšanje značaja obrazovnih sustava i sustava osposobljavanja za tržište rada, olakšavanje prijelaza iz škole na posao, jačanje sustava strukovnog obrazovanja i osposobljavanja te njihove kvalitete, između ostalog mehanizmi ma za predviđanje vještina, prilagodbom nastavnih planova i programa te uvođenjem i razvojem sustava učenja koji se temelje na radu, uključujući dualne sustave učenja i programe naukovanja	
4.	Jačanje institucionalnih kapaciteta javnih tijela i zainteresiranih strana te učinkovite javne uprave	11i - Ulaganje u institucionalne kapacitete te u učinkovitost javnih uprava i javnih usluga na nacionalnoj, regionalnoj i lokalnoj razini s ciljem reformiranja, boljeg uređivanja i dobrog upravljanja	191.276.944 (11,83%)
		11ii - Izgradnja kapaciteta za sve dionike koji osiguravaju obrazovanje, cjeloživotno obrazovanje, osposobljavanje te zapošljavanje i socijalne politike, uključujući uz pomoć sektorskih i teritorijalnih paktova radi omogućavanja reformi na nacionalnoj, regionalnoj i lokalnoj razini	
5.	Tehnička pomoć		80.000.000 (4,95%)

Iako je Plan razvoja konkretan u pogledu mjera koje treba provesti, bit će korisno izraditi godišnje akcijske planove, s vlastitim proračunima i pokazateljima. Što se tiče završne godine za provedbu Plana razvoja, 2027., treba imati na umu kako će se razne operacije financirati sve do kraja 2030. godine.



Općina Ivankovo ima vrlo specifičnu ulogu u financiranju Plana razvoja. Prije nego što se može započeti s prijavama za Europske fondove, potrebno je izgraditi znanje i kapacitete kako bi se podnositeljima zahtjeva pomoglo u pripremi i provedbi njihovih projekata. Do sada su europski fondovi financirali samo takozvane regionalne koordinate, koji su dužni informirati potencijalne podnositelje zahtjeva o mogućnostima financiranja EU-a, te im pomoći u njihovim projektnim prijavama. Ova usluga je besplatna, ali je dostupna samo za javne ustanove. Stoga treba očekivati kako će osnivanje općinske razvojne agencije poboljšati mogućnosti korištenja EU fondova za sve potencijalne korisnike.



12. USKLAĐENOST S NACIONALNOM RAZVOJNOM STRATEGIJOM, SEKTORSKIM I VIŠE SEKTORSKIM STRATEGIJAMA I DOKUMENTIMA PROSTORNOG UREĐENJA

Usklađenost Plana razvoja sa strategijama razvoja višeg reda

Usklađenost Plana razvoja sa Strategijom razvoja Vukovarsko - srijemske županije i Nacionalnim operativnim programima, koji su sukladni sektorskim strategijama, prikazana je u narednoj tablici.

Tablica 46. - Usklađenost strateških ciljeva Plana razvoja sa strateškim dokumentima više razine

Plan razvoja Općine Ivankovo strateški ciljevi	Strategija razvoja Vukovarsko - srijemske županije Strateški ciljevi	Nacionalni operativni programi strateški ciljevi
SC1. Razvijeno i održivo gospodarstvo	SC1. Održivo gospodarstvo	OPRR Poticati konkurentnost poljoprivrede OPKK Jačanje gospodarstva primjenom istraživanja i inovacija OPKK Poticanje poslovne konkurentnosti OPULJP Visoka zapošljivost i mobilnost radne snage
SC2. Razvijeni ljudski potencijali i unaprijeđena kvaliteta života	SC2. Razvijeni ljudski potencijali i visoka kvaliteta života	OPKK Korištenje informacijsko – komunikacijske tehnologije OPKK i OPLJP Socijalno uključivanje i mobilnost OPKK i OPULJP Obrazovanje i cjeloživotno učenje
SC3. Razvoj osnovne i komunalne infrastrukture, zaštita okoliša, te razvoj stručno-administrativnih kapaciteta	SC3. Moderna infrastruktura i zaštita okoliša	OPRR Osigurati održivo upravljanje prirodnim resursima i klimatskim promjenama OPKK Promicanje energetske učinkovitosti i obnovljivih izvora energije OPKK Zaštita okoliša i održivost resursa OPULJP Pametna administracija

Usklađenost Plana razvoja s dokumentima prostornog uređenja

Istovremeno s izradom ovog Plana razvoja, provedeno je usklađivanje i izmjena Prostornog plana Općine Ivankovo kako bi se osigurala njihova međusobna usklađenost. Ujedno hijerarhija prostornog planiranja koja zahtjeva usklađenost Prostornog plana s višom razinom dokumenata prostornog uređenja jamči i vertikalnu usklađenost ovog Plana s dokumentima prostornog uređenja.



13. OKVIR ZA PRAĆENJE I VREDNOVANJE

Temelj za kvalitetan sustav praćenja i izvještavanja su dobro definirani pokazatelji rezultata i učinka, budući da se na temelju istih može utvrditi odvijaju li se, odnosno ostvaruju načini ostvarenja, odnosno posebni ciljevi sukladno planu. Za svaki specifični cilj, odnosno način ostvarenja, može biti odgovorna samo jedna osoba, s tim da ista osoba može biti odgovorna za provođenje više specifičnih ciljeva, odnosno načina ostvarenja strateškog plana. Osobe imenovane kao odgovorne za provedbu pojedinog specifičnog cilja/načina ostvarenja - odgovorne su i za izvršavanje dijela proračuna povezanoga s tim ciljem/načinom ostvarenja.

Čelnik Općine ne može biti imenovan odgovornom osobom za provedbu specifičnog cilja ili načina ostvarenja, obzirom da je odgovoran za provedbu cjelokupnog strateškog plana.

Za praćenje provedbe Plana razvoja načelnik Općine imenovat će Povjerenstvo koje će biti sastavljeno od zaposlenika Općine i vanjskih suradnika. Uloga Povjerenstva je savjetodavna i operativna. Povjerenstvo je odgovorno je za praćenje promjena u okolini, pripremu, implementaciju, nadzor i evaluaciju projekata kao i za izvještavanje načelnika Općine o stanju i rezultatima provedbe Plana razvoja. Povjerenstvo najmanje dva puta godišnje podnosi izvještaj načelniku o provedbi Plana razvoja.

Izvještaji Povjerenstva predstavljaju podlogu za evaluacijsku analizu, odnosno vrednovanje uspješnosti. Cilj vrednovanja je utvrditi učinak koji je provedena aktivnost/mjera/projekt postigla te koliko su ti učinci sukladni planiranim učincima. Vrednovanje može biti provedeno prethodno, periodično ili naknadno.

Slika 12. - Odnos između planiranih i ostvarenih rezultata u provedbi Plana razvoja



Izvor: Europska komisija, Vodič za monitoring i evaluaciju

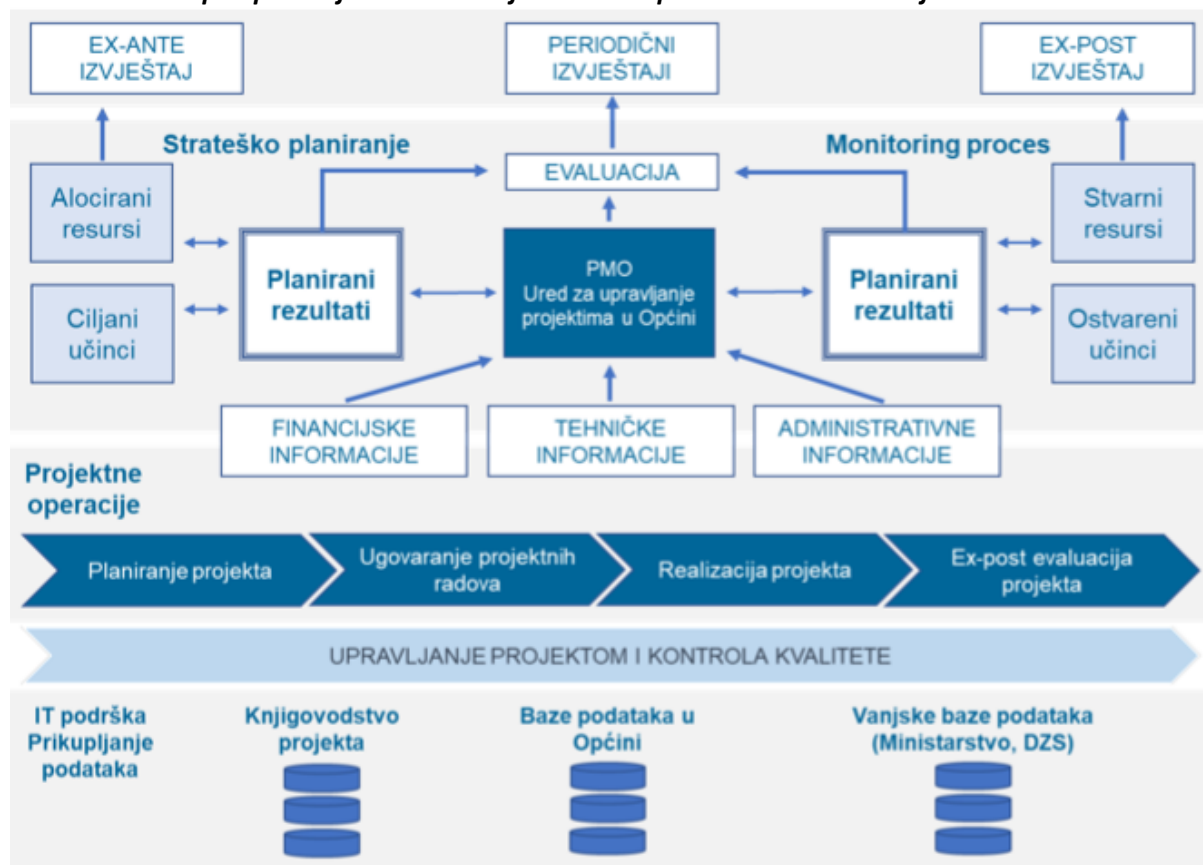
Prethodno vrednovanje provodi se s ciljem provjere izvedivosti strateških ciljeva, projekata, mjera, te provjere fiskalnih (financijskih) kapaciteta Općine u odnosu na financijski okvir planiranih aktivnosti.

Periodično vrednovanje provodi se s ciljem nadzora nad provedbom i u pravilu se provodi kroz pripremu redovitih izvještaja o napretku.

Naknadno vrednovanje u pravilu se provodi s ciljem:

- analize pojedinačnih projekata i njihovih učinaka,
- rekapitulacije i ocjene uspješnosti u provedbi strateškog plana razvoja, te
- analize ključnih čimbenika uspjeha/neuspjeha.

Slika 13. - Postupak praćenja i vrednovanja rezultata provedbe Plana razvoja



Izvor: Europska komisija, Vodič za monitoring i evaluaciju

Središnje mjesto i odgovornost za praćenje i vrednovanje provedbe Plana razvoja je na načelniku Općine i Povjerenstvu za praćenje provedbe Plana razvoja. Potreba za djelovanjem Povjerenstva prestat će osnivanjem općinske Razvojne agencije koja će preuzeti profesionalnu odgovornost za planiranje, organiziranje i provedbu svih aktivnosti vezanih za razvoj Općine.

14. LITERATURA

Dokumenti – nacionalna razina:

- Strategija EU 2020 za rast i zapošljavanje, Europska unija, 2015.
- Strategija pametne specijalizacije RH za razdoblje od 2016. - 2020. i Akcijskog plana za provedbu Strategije pametne specijalizacije RH za razdoblje 2016. - 2017., Narodne novine broj 32, 2016.
- Operativni program ruralnog razvoja RH 2014. - 2020.
- Operativni program konkurentnost i kohezija 2014. - 2020.
- Operativni program učinkoviti ljudski potencijali 2014. - 2020.
- Državni zavod za zaštitu prirode, Ekološka mreža RH (Natura 2000)
- ARKOD – Nacionalni sustav identifikacije zemljišnih parcela
- Registar poslovnih subjekata, Državni zavod za statistiku RH
- Popis stanovništva 2011., Državni zavod za statistiku RH
- Registar udruga Republike Hrvatske
- Registar kulturnih dobara Republike Hrvatske, Ministarstvo kulture
- Jedinствени регистар домаћих животиња, Hrvatska poljoprivredna agencija

Dokumenti – županijska razina:

- Razvojna strategija Vukovarsko - srijemske županije za razdoblje do 2020. godine
- Komunikacijska strategija za provedbu razvojne strategija Vukovarsko - srijemske županije za razdoblje do 2020. godine, 2017.
- Prostorni plan Vukovarsko - srijemske županije
- Lokalna razvojna strategije 2015. - 2020. – Lokalna akcijska grupa Bosutski niz, 2016.
- Izvješće o stanju stočarstva u 2017. godini – problematika i perspektive, te aktivnosti Vukovarsko - srijemske županije, Vinkovci, 2018.
- Informacija o ostvarenjima biljne proizvodnje u 2017. godini, Vukovarsko-srijemska županija, Vinkovci, 2018.
- Informacija o stanju gospodarstva Vukovarsko - srijemske županije, Vukovar, 2018.

Dokumenti Općine Ivankovo:

- Statut Općine Ivankovo
- Prostorni plan uređenja Općine Ivankovo, II. izmjene i dopune, Zavod za prostorno planiranje Osijek, 2016.
- Prijedlog plana gospodarenja otpadom u Općini Ivankovo za razdoblje od 2018. - 2024. godine, Eko Menadžment d.o.o. za zaštitu okoliša, Vinkovci, 2018.
- Program ukupnog razvoja Općine Ivankovo, Lokalna razvojna agencija Vukovarsko - srijemske županije, Vinkovci, 2008.
- Model uspostavljanja i upravljanja gospodarskom zonom Ivankovo, Općina Ivankovo, 2018.
- Strategija upravljanja i raspolaganja imovinom Općine Ivankovo, 2018.
- Procjena rizika od velikih nesreća Općine Ivankovo, 2018.
- Program rada Savjeta mladih Općine Ivankovo za 2018. godinu



- Odluka Općine Ivankovo o mjerama za sprečavanje nepropisnog odbacivanja otpada i mjerama za uklanjanje otpada odbačenog u okoliš na području Općine Ivankovo
- Odluka Općine Ivankovo o grobljima na području Općine Ivankovo, 2018.
- Odluku Općine Ivankovo o načinu pružanja javne usluge prikupljanja miješanog komunalnog otpada i bio razgradivog komunalnog otpada na području Općine Ivankovo
- Plan operativne provedbe Programa posebnih mjera i aktivnosti zaštite od požara u žetvi u 2018., Općina Ivankovo 2018.
- Pravilnik o unutarnjem redu Jedinственог управног одјела Općine Ivankovo, 28. rujna 2018.
- Plan prijma za stručno osposobljavanje bez zasnivanja radnog odnosa u 2018/2019. g.
- Odluka o imenovanju službenika za zaštitu podataka, 24. svibanj 2018.
- Izmjene i dopune Plana prijma službenika u Jedinствени управни одјел Općine Ivankovo za 2018., 9.ožujka 2018.
- Pravilnik o radu, 28. veljače 2018.
- Plan prijma službenika u Jedinствени управни одјел Općine Ivankovo za 2018., 5. veljače 2018.
- Odluka o naknadi za prekomjernu uporabu i opterećenje nerazvrstanih cesta i javnih prometnih površina, 31. siječanj 2018.
- Pravilnik o popisu imovine i obveza, 22. prosinac 2017.
- Pravilnik o financiranju javnih potreba Općine Ivankovo, 20. 09. 2017.
- Pravilnik o provedbi jednostavnih nabava u Općini Ivankovo, 13. srpanj 2017.



Popis tablica i slika

Popis tablica

TABLICA 1. - PRIKAZ STRATEŠKIH CILJEVA, MJERA I TIPOVA OPERACIJA IZ STRATEGIJE LAG-A	14
TABLICA 2. - POVRŠINE GRAĐEVINSKOG PODRUČJA U OPĆINI IVANKOVO	16
TABLICA 3. - ODNOS UKUPNE POVRŠINE, BROJA STANOVNIKA, TE GUSTOĆE U ŽUPANIJI I OPĆINI	16
TABLICA 4. - PODACI O KRETANJU BROJA STANOVNIKA.....	17
TABLICA 5. - DOBNA I SPOLNA STRUKTURA STANOVNIŠTVA OPĆINE IVANKOVO	17
TABLICA 6. - OBRAZOVNA STRUKTURA STANOVNIŠTVA.....	18
TABLICA 7. - ZAPOSLENI PREMA POLOŽAJU U ZAPOSLENJU	19
TABLICA 8. - ZAPOSLENI U OPĆINI IVANKOVO PREMA PODRUČJIMA DJELATNOSTI	19
TABLICA 9. - STANOVNIŠTVO STARO 10 I VIŠE GODINA PREMA INFORMATIČKOJ PISMENOSTI I STAROSTI.....	20
TABLICA 10. - SREDNJE MJESEČNE I GODIŠNJE TEMPERATURE ZRAKA	22
TABLICA 11. - KARAKTERISTIKE POSTOJEĆE CESTOVNE MREŽE NA PODRUČJU OPĆINE IVANKOVO.....	26
TABLICA 12. - VODOOPSKRIBNA MREŽA I OPSKRBA VODOM U OPĆINI IVANKOVO	27
TABLICA 13. - PLINOVODI NA PODRUČJU OPĆINE IVANKOVO	30
TABLICA 14. - OPREMLJENOST VATROGASNIH POSTROJBI NA PODRUČJU OPĆINE IVANKOVO.....	30
TABLICA 15. - UKUPNI PRIHODI I RASHODI 2014.-2018.GODINE.....	32
TABLICA 16. - RANGIRANJE GRADOVA I OPĆINA VUKOVARSKO-SRIJEMSKJE ŽUPANIJE PO INDEKSU RAZVIJENOSTI	33
TABLICA 17. - POSLOVNI SUBJEKTI NA PODRUČJU VUKOVARSKO-SRIJEMSKJE ŽUPANIJE, STANJE 31. PROSINCA 2018.....	43
TABLICA 18. - REGISTRIRANE I AKTIVNE PRAVNE OSOBE NA PODRUČJU VUKOVARSKO-SRIJEMSKJE ŽUPANIJE, STANJE 31. PROSINCA 2018.	44
TABLICA 19. - POSLOVNI SUBJEKTI U GOSPODARSKIM DJELATNOSTIMA REGISTRIRANI NA PODRUČJU OPĆINE IVANKOVO 2018.....	45
TABLICA 20. - NOVO OSNOVANA TRGOVAČKA DRUŠTVA I OBRTI TIJEKOM 2017. I 2018. GODINE.....	45
TABLICA 21. - OSNOVNI PODACI O POSLOVANJU PODUZETNIKA (U KUNAMA)	45
TABLICA 22. - STRUKTURA POLJOPRIVREDNIH GOSPODARSTAVA U VUKOVARSKOJ SRIJEMSKOJ ŽUPANIJI	47
TABLICA 23. - STRUKTURA POLJOPRIVREDNIH GOSPODARSTAVA NA PODRUČJU OPĆINE IVANKOVO SA STANJEM NA DAN 31. 12. 2018.	47
TABLICA 24. - PRIKAZ PODATAKA IZ ARKOD BAZE PODATAKA NA DAN 31.12.2018. (PODACI O ARKOD PARCELAMA SU PRIKAZANI PREMA VRSTAMA UPORABE POLJOPRIVREDNOG ZEMLJIŠTA I PROSTORNOJ KOMPONENTI DO KATEGORIJE NASELJA U KOJEM JE ISTA SMJEŠTENNA)	48
TABLICA 25. - PRIKAZ PODATAKA IZ ARKOD BAZE PODATAKA NA DAN 31.12.2018. (PODACI O ARKOD PARCELAMA SU PRIKAZANI PREMA GRUPAMA S OBZIROM NA UKUPNU POVRŠINU ARKOD PARCELA (HA) POLJOPRIVREDNIKA I PROSTORNOJ KOMPONENTI DO KATEGORIJE NASELJA S OBZIROM NA SJEDIŠTE POLJOPRIVREDNOG GOSPODARSTVA)	49
TABLICA 26. - KORIŠTENJE POLJOPRIVREDNOG ZEMLJIŠTA I UZGOJ STOKE PREMA VELIČINI GOSPODARSTVA U EU 28 2010.	50
TABLICA 27. - USPOREDNI PRIKAZ POLJOPRIVREDNOG GOSPODARSTVA U HRVATSKOJ, SLOVENIJI, MAĐARSKOJ, POLJSKOJ I NJEMAČKOJ	51
TABLICA 28. - BROJNO STANJE DOMAĆIH ŽIVOTINJA NA DAN 31.12.2018 U VSŽ I OPĆINI IVANKOVO	52
TABLICA 29. - KOLIČINA ISPORUČENOG KRAVLJEG MLIJEKA I UKUPAN BROJ ISPORUČITELJA MLIJEKA NA PODRUČJU VSŽ I OPĆINE IVANKOVO	53
TABLICA 30. - PREGLED VIŠEGODIŠNJIH NASADA PO VOĆNIM VRSTAMA NA PODRUČJU VUKOVARSKO-SRIJEMSKJE ŽUPANIJE U HA	55
TABLICA 31. - PREGLED VOĆNIH VRSTA PO GRADOVIMA/OPĆINAMA NA PODRUČJU VUKOVARSKO-SRIJEMSKJE ŽUPANIJE	56
TABLICA 32. - PREGLED PROIZVODNJE POVRTLARSkih KULTURA U RAZDOBLJU 2010. - 2017. GODINE NA PROSTORU VUKOVARSKO-SRIJEMSKJE ŽUPANIJE	58
TABLICA 33. - DOLASCI I NOĆENJA U VUKOVARSKO-SRIJEMSKOJ ŽUPANIJI U 2018.	60
TABLICA 34. - PODRUČJA DJELOVANJA I ANALITIČKI PRIKAZ PODRUČJA DJELOVANJA	61



Popis slika

SLIKA 1. FAZE U IZRADI STRATEŠKOG PLANA RAZVOJA	6
SLIKA 2. - PRIKAZ GLAVNIH CILJEVA STRATEGIJE EUROPA 2020.....	8
SLIKA 3. - POLOŽAJ OPĆINE IVANKOVO U VUKOVARSKO-SRIJEMSKOJ ŽUPANIJI	15
SLIKA 4. - ROĐENI I UMRLI U OPĆINI IVANKOVO U RAZDOBLJU OD 2011.-2017.	18
SLIKA 5. - PODRUČJE SPAČVANSKOG BAZENA UKLJUČENOG U NACIONALNU MREŽU NATURA 2000	25
SLIKA 6. - VOZILA DVD IVANKOVO	31
SLIKA 7. - ZAPOSLENI U GOSPODARSTVU VUKOVARSKO-SRIJEMSKE ŽUPANIJE PREMA DJELATNOSTIMA.....	44
SLIKA 8. - INTENZIVNA I EKSTENZIVNA PROIZVODNJA (U T) I POVRŠINE (U HA) ZA PROIZVODNJU VOĆA U RAZDOBLJU 2013. - 2017. GODINA U REPUBLICI HRVATSKOJ	54
SLIKA 9. - POVRŠINE KORIŠTENE ZA INTENZIVNU PROIZVODNJU VOĆA U 2017. GODINI U REPUBLICI HRVATSKOJ (HA)	55
SLIKA 10. - POVRŠINE U INTENZIVNOJ PROIZVODNJI PO VRSTAMA POVRĆA OD 2013. DO 2017. GODINE U REPUBLICI HRVATSKOJ (HA)	57
SLIKA 11. - PROIZVODNJA POVRĆA U RAZDOBLJU OD 2013. DO 2017. GODINE (TONE)	57



OVAJ PROJEKT SUFINANCIRAN JE SREDSTVIMA EUROPSKE UNIJE

Europski poljoprivredni fond za ruralni razvoj

Sastavljanje i ažuriranje plana razvoja Općine Ivankovo od 2019. - 2027.



PROGRAM RURALNOG RAZVOJA 2014. - 2020.

Udio u sufinanciranom dijelu: 85% EU, 15% RH

Europski poljoprivredni fond za ruralni razvoj: Europa ulaže u ruralna područja

