

Republika Hrvatska
Vukovarsko-srijemska županija
Općina Ivankovo

PLAN RAZVOJA OPĆINE IVANKOVO 2019. – 2027.



The European Agricultural Fund
for Rural Development:
Europe investing in rural areas

2019.

Ovaj nacrt Plana razvoja (tekst nije lektoriran) upućuje se na javnu raspravu i bit će dostupan u elektronskom obliku na web stranici Općine Ivankovo i prezentirat će se u obliku sažetka na skupu gospodarstvenika i ostalih mještana Općine Ivankovo. Cilj i svrha javne rasprave je prikupljanje primjedbi i dopuna te analiza istih, kako bi se izvršile potrebne korekcije i podigla kvaliteta Strateškog plana razvoja Općine Ivankovo.

Nakon provedene javne rasprave i dorade nacrta Plana razvoja Općine Ivankovo, isti se upućuje članovima Općinskog vijeća Ivankovo na raspravu i usvajanje.

Naručitelj: Općina Ivankovo, Bošnjaci 6, 32281 Ivankovo

Izrađivač: Hadrian & partneri d.o.o. Zagreb, Tučanova 4, 10000 Zagreb

Voditelj projekta: dr. sc. Jadran Antolović

Projektni tim: doc. dr. sc. Đuro Horvat
dr. sc. Johannes Jacobus Albert Blankert
Stella Antolović, univ. spec. oec.

Sastavljanje i ažuriranje plana razvoja Općine Ivankovo od 2019.-2027., financirano je temeljem Odluke o prihvatljivosti Agencije za plaćanja u poljoprivredi, ribarstvu i ruralnom razvoju, KLASA: 440-12/17-07-01/0130, URBROJ: 343-2110/01-18-002 od 16. travnja 2018., te Ugovora o financiranju broj 921325/2018 Mjere 07 „Temeljne usluge i obnova sela u ruralnim područjima“ iz Programa ruralnog razvoja Republike Hrvatske za razdoblje 2014. – 2020., podmjere 7.1. „Sastavljanje i ažuriranje planova za razvoj općina i sela u ruralnim područjima i njihovih temeljnih usluga, te planova zaštite i upravljanja koji se odnose na lokalitete Natura 2000 i druga područja visoke prirodne vrijednosti“, operacije 7.1.1. „Sastavljanje i ažuriranje planova za razvoj jedinica lokalne samouprave“, koja će se provoditi u okviru Programa ruralnog razvoja Republike Hrvatske za razdoblje 2014.-2020.



SADRŽAJ

| | |
|---|----|
| 1. UVOD | 4 |
| 2. OSNOVNI STRATEŠKI I RAZVOJNI DOKUMENTI KAO POLAZIŠTE PLANA RAZVOJA | 7 |
| Strategija EU 2020 - strateški ciljevi | 7 |
| Nacionalni operativni programi | 8 |
| Strategija pametne specijalizacije RH | 9 |
| Strategija razvoja Vukovarsko-srijemske županije za razdoblje do 2020. | 10 |
| Prostorni plan Vukovarsko-srijemske županije | 12 |
| Lokalna razvojna strategija LAG-a Bosutski niz 2015.-2020. | 12 |
| 3. ANALIZA POSTOJEĆEG STANJA | 15 |
| Osnovni podaci | 15 |
| <i>Položaj Općine Ivankovo</i> | 15 |
| <i>Stanovništvo</i> | 16 |
| Osnovne značajke prostora i prirodna obilježja | 20 |
| <i>Prostorni plan Općine Ivankovo</i> | 21 |
| <i>Klimatske karakteristike</i> | 21 |
| <i>Zaštita prirode</i> | 25 |
| Komunalna infrastruktura | 25 |
| <i>Cestovni promet</i> | 26 |
| <i>Zračni promet</i> | 26 |
| <i>Željeznički promet</i> | 26 |
| <i>Telekomunikacije</i> | 26 |
| <i>Vodoopskrba</i> | 27 |
| <i>Odvodnja</i> | 27 |
| <i>Vodotoci i kanali</i> | 27 |
| <i>Zbrinjavanje otpada</i> | 28 |
| <i>Energetika</i> | 29 |
| <i>Dobrovoljna vatrogasna zajednica</i> | 30 |
| Društvena infrastruktura | 31 |
| <i>Lokana samouprava</i> | 31 |
| <i>Proračun</i> | 32 |
| <i>Upravljanje razvojem Općine i indeks razvijenosti</i> | 32 |
| <i>Strategija upravljanja i raspolaganja imovinom Općine Ivankovo</i> | 34 |
| <i>Procjena rizika od velikih nesreća u Općini Ivankovo</i> | 34 |
| <i>Obavljanje komunalnih poslova</i> | 35 |
| Obrazovanje, kultura i socijalna infrastruktura | 35 |
| <i>Obrazovanje</i> | 35 |
| <i>Kultura i kulturna baština</i> | 36 |
| <i>Socijalna skrb i zdravstvo</i> | 40 |
| <i>Civilno društvo</i> | 40 |
| Pregled stanja i kretanja lokalnog gospodarstva | 43 |
| <i>Poslovna infrastruktura - Gospodarska zona Ivankovo</i> | 46 |
| <i>Poljoprivredni potencijali i proizvodi</i> | 47 |
| <i>Ratarska proizvodnja</i> | 52 |



| | |
|---|------------|
| <i>Stočarska proizvodnja</i> | 52 |
| <i>Voćarstvo</i> | 55 |
| <i>Povrtlarstvo</i> | 58 |
| <i>Razvojni problemi poljoprivrede</i> | 61 |
| <i>Turizam</i> | 61 |
| 4. RAZVOJNE POTREBE I RAZVOJNI POTENCIJALI | 62 |
| Održivi gospodarski razvoj..... | 63 |
| Društveni razvoj..... | 64 |
| Prostor i zaštita okoliša..... | 64 |
| 5. SWOT ANALIZA | 65 |
| 6. SREDNJOROČNA VIZIJA RAZVOJA | 68 |
| Vizija..... | 68 |
| Strateški ciljevi..... | 68 |
| 7. PRIORITETI JAVNE POLITIKE | 69 |
| Temeljna polazišta..... | 69 |
| Strateški prioriteti..... | 69 |
| Prioriteti, mjere i pokazatelji uspješnosti..... | 70 |
| 8. POSEBNI HORIZONTALNI CILJEVI | 83 |
| Pokazatelji učinka za posebne horizontalne ciljeve..... | 83 |
| 9. KLJUČNI POKAZATELJI IZVRSNOSTI | 85 |
| 10. TERMINSKI PLAN PROVEDBE PROJEKATA OD STRATEŠKOG ZNAČAJA | 87 |
| 11. INDIKATIVNI FINANCIJSKI PLAN | 90 |
| Izvori financiranja..... | 90 |
| Financiranje iz EU fondova..... | 94 |
| 12. USKLAĐENOST S NACIONALNOM RAZVOJNOM STRATEGIJOM, SEKTORSKIM I VIŠE SEKTORSKIM STRATEGIJAMA I DOKUMENTIMA PROSTORNOG UREĐENJA | 98 |
| Usklađenost Plana razvoja sa strategijama razvoja višeg reda..... | 98 |
| Usklađenost Plana razvoja sa dokumentima prostornog uređenja..... | 98 |
| 13. OKVIR ZA PRAĆENJE I VREDNOVANJE | 99 |
| 14. LITERATURA | 101 |
| Popis tablica i slika..... | 103 |



1. UVOD

Svaka društvena sredina želi se razvijati, što je prirodna želja i potreba. Pri tome su mogućnosti uvijek na neki način ograničene i određene brojnim okolnostima: ljudskim potencijalima, prirodnim okruženjem, ekonomskim stupnjem razvoja, te brojnim drugim društvenim i ekonomskim čimbenicima. Upravljanje, koje te želje i potrebe planira ostvariti i zajednici ostvariti kvalitetniji život, mora osmisliti plan razvoja.

Plan razvoja preduvjet je za maksimalno racionalno upravljanje promjenama. Ovaj dokument ima cilj, na temelju vrednovanja svih relevantnih čimbenika, kako onih društvenih tako i ekonomskih, utvrditi strateške ciljeve i način njihove realizacije u narednom više godišnjem razdoblju. Na taj način će se osigurati znatno veća povezanost i usuglašenost sa strateškim/programskim dokumentima viših administrativnih razina. Vodeći se ovim načelima kod izrade Plana razvoja posebno se vodilo računa o ostvarivanju vodoravne intersektorske usklađenosti te uspravne usklađenosti sa strategijama i planovima na višim razinama. Dodatni značaj plana razvoja je u poticanju partnerstva svih značajnih dionika, uključivanju svih osjetljivih grupa, te mogućim inicijativama suradnje, privlačenju investicija te aspektu energetske efikasnosti.

Dakle, Plan razvoja ima za cilj pronaći odgovore na razvojna pitanja kako bi se osigurao razvoj jedinice lokalne samouprave. Činjenica je, da se neko područje može razvijati i spontano bez prethodnog planiranja i analize načina njegova razvoja, ali se na taj način ne može ostvariti optimalan i brz razvoj karakterističan za razvijene sredine. Bez plana razvoja upravljanje se najčešće svodi na realizaciju kratkoročnih i nasumičnih ciljeva. Jedan od zadataka Plana razvoja Općine Ivankovo svakako je i povezivanje lokalnih razvojnih potreba s europskim, nacionalnim i regionalnim razvojnim prioritetima, kao i s dostupnim europskim i nacionalnim financijskim sredstvima u skladu s propisima koji reguliraju njihovo korištenje.

S obzirom na preuzete obveze iz nadređenih strateških dokumenata, a s ciljem osiguranja razvoja potrebno je pored uloženih financijskih sredstava, te potreba i interesa, imati i jasno definirane ciljeve i strategiju kao i razrađene metode njihove realizacije. Razvoj koji se temelji na dugoročnim ciljevima i strategijama manifestira se ekonomskom razvijenošću, dobrom gospodarskom koordinacijom, kompatibilnošću gospodarskih subjekata, dobrom socijalnom politikom, te očuvanjem i zaštitom prostora kao najvrjednijeg resursa. Ovaj planski dokument, artikulira viziju razvoja Općine Ivankovo. Svakako treba naglasiti da je nakon provedbe strategije, potrebno evaluirati postignute rezultate i započeti novi proces planiranja razvoja.



2. METODOLOŠKI OKVIR

Izrada ovog dokumenta temelji se na osnovnim načelima strateškog menadžmenta. Takav pristup planiranju po načelima strateškog menadžmenta primjenjuje se u javnom sektoru. Strateški menadžment omogućava visoki stupanj efikasnosti, efektivnosti i održivog razvoja. Stoga, izrada plana razvoja jedinice lokalne samouprave predstavlja iznimno kompleksan proces koji podrazumijeva uključivanje svih relevantnih i referentnih dionika u proces izrade i provedbe strategije razvoja. To je kvalitativna pretpostavka rada koja dovodi do boljeg ukupnog rezultata, jer se kroz uključenost svih interesnih skupina i šire javnosti osigurava cjelovito sagledavanje problematike viši stupanj zainteresiranosti, te potiče uključivanje u realizaciju postavljenih ciljeva. U procesu rada koristit će se «bottom up» načelo (poticat će se davanje prijedloga, sugestija i kritika od najniže do najviše razine), kako bi se testirala ranija polazišta temeljena na «top down» koncepciji (da li je u skladu sa strateškim i institucionalnim odrednicama definiranim na razini Vukovarsko-srijemske županije, Vlade Republike Hrvatske i Europske unije). Nadalje, Plan razvoja obilježava integracija (što znači da su gospodarski, društveni i aspekt zaštite okoliša promatrani kao neodvojivi dijelovi jedne cjeline) i participacija (svi zainteresirani dionici su angažirani i doprinijeli su izradi Plana razvoja).

Dakle, Plan razvoja Općine Ivankovo rezultat je suradnje predstavnika Općine Ivankovo te vanjskog tima konzultanata. U partnerstvo za izradu Plana bili su uključeni i predstavnici gospodarskog, javnog, privatnog i civilnog sektora Općine. Pri izradi Plana primijenjena je moderna participativna razvojna metodologija, te su shodno tome institucije i stanovnici Općine Ivankovo imali priliku aktivno se uključiti i sudjelovati u planiranju razvoja svoje Općine.

Metodologija izrade i provedbe, te način vrednovanja Plana razvoja Općine Ivankovo usklađena je s metodologijom izrade, sadržaju, i načinu vrednovanja propisanom odredbama Zakona o regionalnom razvoju, Zakona o sustavu strateškog planiranja i upravljanja razvojem, te podzakonskim aktima koji uređuju ovo područje. Pri pripremi i izradi Plana primijenjena su sljedeća načela: točnosti i cjelovitosti, učinkovitosti i djelotvornosti, odgovornosti i usmjerenosti na rezultat, održivosti, te partnerstva i transparentnosti.

Za ocjenu stanja razvoja korišteni su relevantni pokazatelji prikupljeni od mjerodavnih institucija i ustanova. Na temelju SWOT analize, odnosno analize stanja, identificirani su trendovi i razvojni problemi Općine Ivankovo. Aktivnim sudjelovanjem dionika temeljenim na partnerskom pristupu, postupno su se izdvajale unutarnje snage i slabosti, te vanjske prilike i prijetnje koje imaju značajan utjecaj na razvoj Općine Ivankovo.

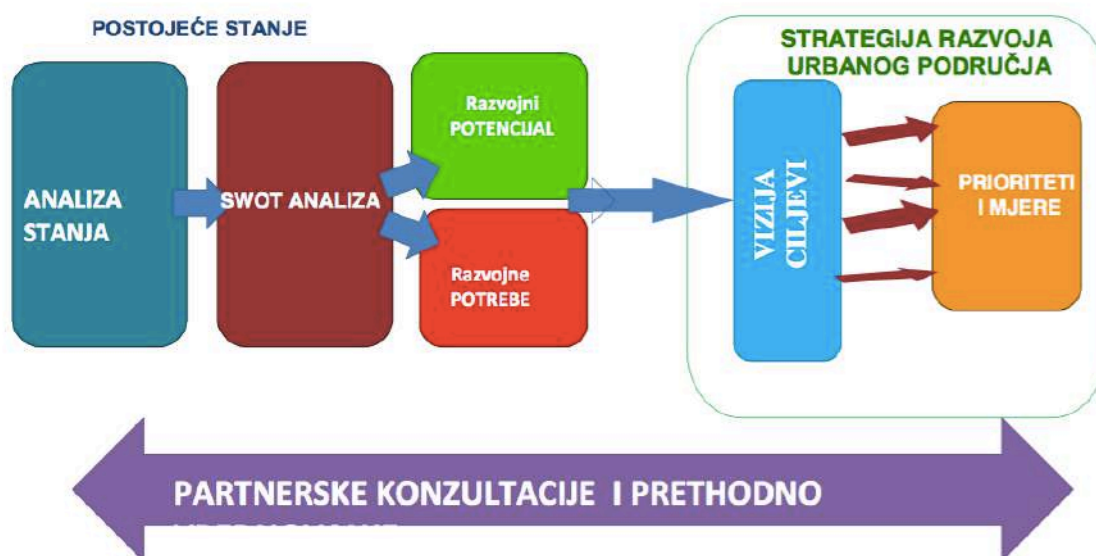
Nakon prikupljanja podataka o stanju na području Općine te izradi nacрта analize stanja, a kako bi se poštovala razvojne smjernice participacijske metodologije izrade strateških dokumenata, sukladno napravljenoj analizi, te mogućnostima financiranja razvojnih programa, definirane su potrebe razvoja Općine. U tom postupku kroz četiri radionice prikupljena su mišljenja i stavovi građana i svih relevantnih dionika koji djeluju na području Općine. Radionice su bile tematski koncipirane i održane sljedećim redoslijedom:

- uvodna radionica – 1. veljače 2019.
- radionica o razvoju poljoprivrede – 8. ožujka 2019.



- radionica o razvoju poduzetništva – 22. ožujka 2019.
- radionica o civilnom društvu i društvenom razvoju – 5. travnja 2019.

Slika 1. Faze u izradi strateškog plana razvoja



Izvor: obrada autora

Usporedo sa radionicama provedeno je anketiranje svih udruga koje djeluju na području Općine kako bi se aktivno uključili u programiranje razvoja i unapređenje kvalitete društvenog života. Ujedno su na službenoj web stranici Općine objavljivane sve informacije o procesu izrade Plana, te otvorena posebna mail adresa: ivankovo2019strategija@gmail.com na koju su pozivani građani i drugi dionici na dostavljanje svojih prijedloga i mišljenja.

Na temelju analize definirane su razvojne potrebe i potencijali, te je potom definirana vizija i strateški ciljevi razvoja. Za sve ciljeve definirana su prioritetna područja te mjere i projekti koje treba poduzeti kako bi se Plan realizirao. Posebna pažnja posvećena je analizi razvojnih projekata, prije svega njihovim mogućnostima financiranja, čime se ispunjava i jedan od osnovnih ciljeva izrade, a to je da Plan razvoja Općine Ivankovo postane transparentan i učinkovit okvir za financiranje razvojnih projekata, odnosno da se dostupna sredstva usmjere na one projekte koji jasno doprinose realizaciji postavljenih strateških ciljeva i razvojnih prioriteta. Primjenom ove metodološke osnove moguće je na transparentan način osigurati vrednovanje onih aktivnosti definiranih u strateškim opredjeljenjima, viziji i ciljevima. Očekivani rezultati se stoga mogu sagledati u kontekstu polazišnih vrijednosti, ali i svih daljnjih faza razvoja. Naglasak se stavlja na izbor indikatora razvoja značajnih za realizaciju ciljeva, a što se definira u procesu evaluacije i monitoringa, pri čemu se ne sagledavaju samo ekonomske već i društvene koristi prioritetnih razvojnih projekata.

Ovaj dokument ima zadaću objediniti dva osnovna cilja :

- Prvi je izrada ključnog strateškog dokumenta kojim se analizira postojeće stanje, definiraju potrebe, ciljevi i prioriteti, predlažu konkretne mjere i modeli kontrole i evaluacije.
- Drugi je jačanje apsorpcijskog kapaciteta Općine Ivankovo u korištenju bespovratnih sredstava, kroz usklađivanje razvojnih ciljeva i procesa sa županijskom razvojnom strategijom, nacionalnim sektorskim strategijama, operativnim programima i strategijom Europa 2020.

2. OSNOVNI STRATEŠKI I RAZVOJNI DOKUMENTI KAO POLAZIŠTE PLANA RAZVOJA

Kao polazište pri izradi Plana razvoja Općine Ivankovo uvaženi su strateški dokumenti nacionalne i županijske razine i to:

- Strategija EU 2020 - strateški ciljevi,
- Nacionalni operativni program,
- Strategija pametne specijalizacije RH,
- Razvojna strategija Vukovarsko-srijemske županije za razdoblje do 2020. s Komunikacijskom strategijom za provedbu Razvojne strategije,
- Prostorni plan Vukovarsko-srijemske županije,
- Lokalna razvojna strategija LAG-a Bosutski niz 2015.-2020.,

Strategija EU 2020 - strateški ciljevi

Strategija Europa 2020 je temeljni strateški dokument predložen od Europske komisije 2010. godine kako bi se unaprijedila ekonomija Europske unije. U okviru strategije EU 2020 posebnu ulogu imaju regionalne vlasti te jedinice lokalne samouprave (lokalne vlasti). Europa 2020 naslijedila je Lisabonsku strategiju za razdoblje 2000.-2010. Budući da EU strategija ne predstavlja samo formalnost, nego dokument prema kojemu se cjelokupni razvoj EU-a usmjerava (financira), za Hrvatsku kao novu članicu pa tako i Općinu Ivankovo bitno je stalno imati na umu temeljne odrednice razvoja EU te u njihovim okvirima realizirati potrebe i interes lokalne zajednice. Glavni prioritet strategije EU 2020 je pokretanje ekonomskog rasta. Ekonomski rast mora biti:

- pametan (učinkovite investicije u obrazovanje i inovacije),
- dugoročno održiv,
- uključiv, sa snažnim naglaskom na stvaranje novih radnih mjesta i smanjivanju siromaštva

Projekti s tako definiranim i razrađenim ciljevima imati će prednost u financiranju iz strukturnih fondova EU, te u tom pogledu valja imati na umu kako će Općina Ivankovo sa svojim razvojnim projektima kandidirati za sufinanciranje strateških projekata iz Europskog fonda ruralnog razvoja, Europskog fonda regionalnog razvoja te Europskog socijalnog fonda. Ključni izazov bit će priprema projekata jer punopravnim članstvom Republike Hrvatske u Europskoj uniji, položaj i odgovornost za vlastiti razvoj jedinica lokalne samouprave se radikalno promijenio. Pored zajedničke agrarne politike (CAP), politike regionalnog i ruralnog razvoja su najvažnije zajedničke ekonomske politike u EU.

Prema Strategije Europa 2020 sektori u koje će se usmjeravati sredstva iz Kohezijskih fondova su:

- "čista" i energetska učinkovita vozila,
- sektor zdravstvenih usluga i farmaceutika,



- održivo graditeljstvo - energetske učinkovito zgradarstvo, inovativni građevinski materijali
- bio-utemeljena industrija i tržišta
- kulturne i kreativne djelatnosti

Slika 2. - Prikaz glavnih ciljeva Strategije Europa 2020.

| | EU-27 2011 | Europa 2020 | RH 2011 | Hrvatska 2020 |
|--|------------------------|-------------------|-------------------|---------------|
| Zapošljavanje | | | | |
| stopa zaposlenosti populacije u dobi 20-64 godine | 68.6% | 75% | 57% | 59% |
| Istraživanje i razvoj | | | | |
| % BDP-a uloženo u istraživanje i razvoj | 2.03% | 3% | 0.73% | 1.4% |
| Klimatske promjene / energija | | | | |
| smanjenje emisije stakleničkih plinova u odnosu na razine iz 1990. | - (85%) | 20% | - (95.2%) | 20% |
| udio obnovljivih izvora energije | 12.5% | 20% | 13.8% | 20% |
| povećanje energetske učinkovitost | - | 20% | - | 20% |
| Obrazovanje | | | | |
| postotak osoba koje rano napuste školovanje | 12.9% | 10% | 4.1% | 4% |
| postotak populacije u dobi 30-34 sa završenim tercijarnim obrazovanjem | 35.5% | 40% | 24.5% | 35% |
| Siromaštvo / socijalna isključenost | | | | |
| broj ljudi u opasnosti od siromaštva ili socijalnog isključivanja | 119.6 milijuna (24.2%) | 20 milijuna manje | 1.382.000 (32.7%) | 1.282.000 |

Izvor: Strategija Europa 2020.

Nacionalni operativni programi

Na temelju Partnerskog sporazuma između Europske komisije i Vlade Republike Hrvatske, razvijena su četiri glavna operativna programa koji su prihvaćeni i usuglašeni s EK: Operativni program Konkurentnost i kohezija 2014. – 2020., Operativni program ruralnoga razvoja 2014. – 2020. te Operativni program Učinkovitost i ljudski potencijali 2014.-2020., te Operativni program za pomorstvo i ribarstvo Republike Hrvatske za programsko razdoblje 2014. – 2020.

Europska komisija je u svibnju 2015. odobrila 24 programa ruralnog razvoja (Bugarska, Češka, Hrvatska, Irska, Italija, Njemačka, Rumunjska, Španjolska, Švedska i Ujedinjena Kraljevina) koji su usmjereni na poboljšanje konkurentnosti sektora poljoprivrede EU, brigu o seoskim krajevima i klimi te na jačanje gospodarske i društvene strukture ruralnih zajednica u razdoblju do 2020. Očekivalo se da će se tim programima otvoriti više od 40 000 radnih mjesta u ruralnim područjima i oko 700 000 mjesta za osposobljavanje i tako potaknuti inovacije, prijenos znanja, održivija poljoprivredna praksa i jačanje ruralnih poduzeća (područja). Za programe su na raspolaganju sredstva iz proračuna EU-a u vrijednosti od 27 milijardi EUR, a sufinancira se javnim sredstvima na nacionalnoj i regionalnoj razini i/ili privatnim sredstvima.

Operativni program ruralnoga razvoja Republike Hrvatske 2014 – 2020 vrijedan 2.4 milijarde eura sufinancira se iz Europskog fonda ruralnog razvoja koji ima glavni cilj jačanje europske politike ruralnog razvoja i pojednostavljivanje njezine provedbe. Programom ruralnoga razvoja 2014. -2020. definiraju se tri dugoročna strateška cilja:

- Cilj 1. Poticati konkurentnost poljoprivrede
- Cilj 2. Osigurati održivo upravljanje prirodnim resursima i klimatskim promjenama
- Cilj 3. Postići uravnotežen teritorijalni razvoj ruralnih područja

Operativni program Konkurentnost i kohezija se sufinancira iz Europskog fonda za regionalni razvoj (EFRR) i Kohezijskog fonda (KF), a njegova se strategija temelji na koncentraciji ulaganja kroz deset tematskih ciljeva:

- Cilj 1. Jačanje gospodarstva primjenom istraživanja i inovacija
- Cilj 2. Korištenje informacijsko – komunikacijske tehnologije
- Cilj 3. Poticanje poslovne konkurentnosti
- Cilj 4. Promicanje energetske učinkovitosti i obnovljivih izvora energije
- Cilj 5. Klimatske promjene i upravljanje rizicima
- Cilj 6. Zaštita okoliša i održivost resursa
- Cilj 7. Povezanosti i mobilnost
- Cilj 8. Socijalno uključivanje i mobilnost
- Cilj 9. Obrazovanje i cjeloživotno učenje
- Cilj 10. Tehnička pomoć

Operativnog programa Učinkoviti ljudski potencijali ima za cilj pridonijeti rastu zapošljavanja i jačanju socijalne kohezije u Hrvatskoj. Njegova je ukupna vrijednost 1,85 milijardi eura, od čega se 1,58 milijardi financira iz proračuna Europske unije, uključujući 66 milijuna eura iz Inicijative za zapošljavanje mladih.

Operativni program temelji se na pet glavnih ciljeva:

- Cilj 1. Visoka zapošljivost i mobilnost radne snage
- Cilj 2. Socijalno uključivanje
- Cilj 3. Obrazovanje i cjeloživotno učenje
- Cilj 4. Pametna administracija
- Cilj 5. Tehnička pomoć

Strategija pametne specijalizacije RH

Europska unija pokrenula je inicijativu izrade strategija pametne specijalizacije kao novi pristup gospodarskom razvoju koji je baziran na ciljanoj podršci istraživačko razvojnim aktivnostima i inovacijama. Države članice fokusirale su se na stvaranje novog modela gospodarskog rasta koji će povećati ukupnu konkurentnost EU-a i smanjiti razlike u razvoju između gospodarstava svojih 28 članica. Cilj Strategije jest omogućiti učinkovitije korištenje ESI fondova i povećati sinergiju između sredstava EU-a i sredstava nacionalnih i regionalnih politika. Strategija pametne specijalizacije (u daljnjem tekstu: S3) trebala bi se temeljiti na dostupnim resursima i potencijalu za njihovo korištenje, identifikaciji konkurentnih prednosti, te tehnološkoj specijalizaciji kao temelju budućih inovacija. S3 će zemljama članicama pomoći potaknuti javne i privatne investicije u istraživanje, tehnološki razvoj i inovacije. Umjesto da se prati pristup „odozgo prema dolje“, primarno uključujući javni sektor, procesu izrade S3 treba se pristupiti „odozdo prema gore“ i kroz suradnju i zajednički napor javnog, znanstveno-



istraživačkog i poslovnog sektora te i kroz proces poduzetničkog angažmana utvrditi vlastite snage i konkurentne prednosti. Glavni cilj S3 je transformirati hrvatsko gospodarstvo i povećati njegovu konkurentnost, koncentrirajući resurse znanja te povezujući ih s ograničenim brojem prioriteta. Identifikacijom ključnih prioriteta u S3 omogućit će se koncentracija istraživačkih kapaciteta i infrastrukture. To će koristiti i javnom i privatnom sektoru, koji će na taj način okupiti kritičnu masu istraživača koji će zajednički raditi na strateškim projektima istraživanja i razvoja (fundamentalnim i primjenjivim) s ciljem realizacije istraživačke izvrsnosti te komercijalizacije inovacija. S3 definira kao prioritetna područja:

- zdravlje i kvaliteta života,
- energija i održivi okoliš,
- promet i mobilnost,
- sigurnost,
- hrana i bioekonomija.

S3 će biti vodeći princip koji okuplja poslovnu zajednicu, znanstveno-istraživačke i javne institucije kao i građane, s primarnim ciljem razvoja i korištenja inovacija za poticanje gospodarskog rasta i konkurentnosti. To će se postići provedbom S3, ne samo kroz aktivnosti predviđene Europskim fondom za regionalni razvoj, već i kroz aktivnosti predviđene kroz druge oblike financiranja istraživanja i razvoja kao i , tehnološkog razvoja te inovacija na nacionalnoj i EU razini.

Strategija razvoja Vukovarsko-srijemske županije za razdoblje do 2020.

Županijska razvojna strategija Vukovarsko-srijemske županije za razdoblje do 2020. godine ključni je planski dokument politike regionalnog razvoja za županije definiran unutar Strategije regionalnog razvoja RH s ciljem dugoročnog društveno-gospodarskog razvoja županije.

Vizija Vukovarsko-srijemske županije je: „Mjesto vrijedno življenja.“

Razvojna strategija identificirala je 3 strateška cilja koji se sastoje od 16 prioriteta i 65 mjera. Strateški razvojni ciljevi Vukovarsko-srijemske županije definirani su kao:

1. Održivo gospodarstvo
2. Razvijeni ljudski potencijali i visoka kvaliteta života
3. Moderna infrastruktura i zaštita okoliša

Strateški cilj 1: Održivo gospodarstvo čine sljedeći prioriteti:

- 1.1. Jačanje poduzetništva i privlačenje ulaganja
- 1.2. Razvoj gospodarstva temeljenoga na znanju i tehnologiji
- 1.3. Povećanje konkurentnosti poljoprivrede
- 1.4. Održivi razvoj prehrambenog i drvnog sektora
- 1.5. Razvoj i unapređenje kulture i turizma
- 1.6. Razvoj tržišta rada



Strateški cilj 2: Razvijeni ljudski potencijali i visoka kvaliteta života čine sljedeći prioriteti:

- 2.1. Razvoj sustava odgoja i obrazovanja
- 2.2. Razvoj visoko-kvalitetnih zdravstvenih usluga prioritet
- 2.3. Razvoj društvene kohezije
- 2.4. Upravljanje razvojem prioritet
- 2.5. Razvoj ruralnog područja

Strateški cilj 3: Moderna infrastruktura i zaštita okoliša čine sljedeći prioriteti:

- 3.1. Unapređenje gospodarske infrastrukture
- 3.2. Integracija i modernizacija prometne infrastrukture
- 3.3. Cjelovito i učinkovito gospodarenje vodama
- 3.4. Korištenje obnovljivih izvora energije i poticanje energetske učinkovitosti prioritet
- 3.5. Očuvanje okoliša i zaštita prirode

Kao posebni provedbeni dokumenti izrađeni su Akcijski plan i Komunikacijska strategija. Akcijski plan je podloga za sustavnu kontrolu i nadzor provedbe i time postaje alat za razvojno upravljanje. Kroz Akcijski plan potrebno je povezati prioritete i mjere, razraditi provedbu mjera te ih povezati sa strateškim ciljevima politike regionalnog razvoja. Donosi se za trogodišnje razdoblje, te se usklađuje svake godine. Komunikacijska strategija donesena je radi informiranja javnosti te podizanja svijesti o ulozi i značaju razvojne strategije Županije za njezin razvoj i lokalnih jedinica s područja Županije. Opći cilj Komunikacijske strategije usmjeren je na promicanje važnosti politike regionalnog razvoja u kontekstu poticanja ravnomjernog i održivog razvoja Republike Hrvatske te povećanju i optimalnom korištenju razvojnog potencijala slabije razvijenih područja.

U Akcijskom planu za provedbu Razvojne strategije Vukovarsko-srijemske županije u razdoblju do 2020. godine prepoznati su projekti za područje Općine Ivankovo. Treba konstatirati kako su svi navedeni projekti u realizaciji što potvrđuje visoku angažiranost općinske uprave na razvojnim projektima koji imaju za cilj unaprijediti kvalitetu života na području Općine.

U mjeri 1.5.3. Obnova i izgradnja turističke i kulturne infrastrukture i ustanova u kulturi

- Narodna knjižnica i čitaonica u Ivankovu,
- Sanacija i obnova Hrvatskog doma u Ivankovu.

U mjeri 1.5.5. Unapređenje športske infrastrukture i razvoj športskih programa

- Biciklističke staze, Ivankovo,
- Sanacija i obnova Lovačkog doma, Ivankovo,
- Dovršenje Lovačkog doma, Ivankovo.

U mjeri 2.1.2. Unaprjeđenje predškolskog, osnovnoškolskog i srednjoškolskog odgoja i obrazovanja

- Predškolska ustanova dječji vrtić, Ivankovo,
- Osnovna škola Ane Katarine Zrinski, Retkovci.



U mjeri 3.1.1. Unapređenje komunalne infrastrukture

- Izgradnja nerazvrstane ceste u Općini Ivankovo.

U mjeri 3.2.1. Održavanje, izgradnja i modernizacija mreže javnih cesta

- Nerazvrstane ceste, Ivankovo,
- Uređenje središta naselja Ivankovo.

U mjeri 3.3.1. Izgradnja, rekonstrukcija, obnova i održavanje sustava vodoopskrbe, odvodnje i pročišćavanja voda

- Poboljšanje vodno-komunalne infrastrukture na području aglomeracije Vinkovci, Otok, Ivankovo i Cerna.

U mjeri 3.4.2. Poticanje energetske učinkovitosti u javnom i privatnom sektoru

- Učinkovitost javne rasvjete, Ivankovo.

U mjeri 3.5.3. Uspostava održivog integralnog sustava gospodarenja otpadom

- Izgradnja reciklažnog dvorišta, Ivankovo.

Prostorni plan Vukovarsko-srijemske županije

Prostorni plan Vukovarsko-srijemske županije je temeljni dokument prostornog uređenja jedinice regionalne samouprave. Njime se razrađuju ciljevi prostornog uređenja i određuje racionalno korištenje prostora u skladu i u najvećoj mogućoj mjeri sa susjednim županijama, prostornim razvojem i zaštitom prostora. Prostorni plan donesen je 2002. godine. Temeljni ciljevi razvoja u prostoru Vukovarsko-srijemske županije su sljedeći:

1. Organizacija, uređenje i zaštita prostora na načelima održivog razvitka prioritetni su razvojni ciljevi Županije.
2. Poticati progresivni demografski razvitak.
3. Razvoj gradova i drugih naselja s pripadajućom infrastrukturom koji su nositelji središnjih funkcija državnog i županijskog značaja kao i cjelokupnog prostora.

Lokalna razvojna strategija LAG-a Bosutski niz 2015.-2020.

U lokalnu razvojnu strategiju LAG-a Bosutski niz uključeni su grad Otok i općine: Andrijaševci, Babina Greda, Cerna, Gradište, Vođinci, Jarmina, Ivankovo, Nijemci, Privlaka i Stari Mikanovci. LAG Bosutski niz obuhvaća prostor veličine 850,50 km² na kojem živi 44.403 stanovnika.

Vizija razvoja LAG-a glasi:

„LAG Bosutski niz je prostor s konkurentnom poljoprivredom i malim gospodarstvom, kvalitetnim ljudskim resursima i očuvanom prirodnom i kulturnom baštinom, ugodan za rad i življenje.“



Zadaci LAG-a su:

- upravljanje lokalnim razvojem pod vodstvom lokalne zajednice;
- strateško programiranje, izrada i provedba lokalne razvojne strategije za integralni i uključiv lokalni razvoj vođen lokalnom zajednicom, temeljen na pristupu „odozdo prema gore“ odnosno primjeni načela LEADER/CLLD-a; poticanje sudjelovanja javnosti u donošenju i provođenju lokalnih razvojnih politika;
- pružanje potpore svim lokalnim razvojnim dionicima odnosno predstavnicima javnih i privatnih lokalnih socio-ekonomskih interesa koji se bave razvojem lokalne zajednice kroz seminare, radionice, predavanja, individualne konzultacije i slično, u cilju njihovog razvoja i samo održivosti;
- poticanje suradnje, međusobne pomoći i povezivanja predstavnika javnih i privatnih lokalnih socio-ekonomskih interesa kao i ostalih dionika u ruralnom prostoru, čije se djelovanje temelji na LEADER/CLLD načelima, na lokalnoj, regionalnoj, nacionalnoj i međunarodnoj razini;
- izrada, provođenje, nadzor i koordinacija integralnih i drugih razvojnih projekata Udruge na lokalnoj, regionalnoj, nacionalnoj i međunarodnoj razini;
- vrednovanje i odabir, nadzor i koordinacija projekata koji se provode u sustavu provedbe decentralizirane raspodjele javnih sredstava kojima upravlja Udruga;
- briga o revitalizaciji, zaštiti i promicanju tradicijskog nasljeđa te kulturne i prirodne baštine lokalnih zajednica;
- izrada i izdavanje publikacija, časopisa, nosača zvuka, knjiga, časopisa, brošura i ostalih izdanja korisnih za razvoj neprofitnog sektora i promicanje načela LEADER/CLLD-a u integralnom održivom razvoju lokalnih zajednica;
- sudjelovanje na lokalnim, regionalnim, nacionalnim i međunarodnim skupovima, seminarima i slično koji su u vezi s radom neprofitnog sektora, integralnog razvoja lokalnih zajednica i primjenu načela LEADER/CLLD-a;
- organizacija sajмова, izložbi, koncerata, predstava i drugih javnih događaja u lokalnim zajednicama te regionalnoj, nacionalnoj i međunarodnoj razini u svrhu promicanja ruralnog razvoja i primjene načela LEADER/CLLD-a u razvoju lokalnih zajednica;
- organiziranje stručnih skupova, edukacija i razmjene znanja i vještina za sve predstavnike javnih i privatnih lokalnih socio-ekonomskih interesa, razvojne dionike ruralnih prostora;
- potpora stjecanju znanja, razmjene iskustava i savjetovanja između članica Udruge te nadležnih državnih tijela i službi odgovornih za pitanja ruralnog razvoja na razini Republike Hrvatske i Europske unije;
- poticanje i potpora provedbi stručnog i znanstveno-istraživačkog rada vezanog za područje ruralnog razvoja i primjenu načela LEADER/CLLD-a u razvoju lokalnih zajednica;
- poticanje i potpora aktivnoj uključenosti građana u društveno korisnim akcijama i volonterstvu te organiziranje razmjene volontera; osnivanje i vođenje lokalnih volonterskih centara u ruralnom području;
- provođenje volonterskih aktivnosti, informiranje, savjetovanje, edukacija volontera i organizatora volontiranja kroz djelovanje lokalnih volonterskih centara;
- te odabir projekata koji će biti financirani iz PRR RH i ostalih fondova sa nacionalne i međunarodne razine.



Tablica 1. - Prikaz strateških ciljeva, mjera i tipova operacija iz Strategije LAG-a

| STRATEŠKI CILJEVI LAG-a BOSUTSKI NIZ | MJERE 2014.-2020. ZA OSTVARENJE STRATEŠKIH CILJEVA | TIPOVI OPERACIJA 2014.- 2020. ZA REALIZACIJU MJERA KOJIMA SE OSTVARUJU STRATEŠKI CILJEVI |
|--|---|---|
| SC 1. Razvoj konkurentne poljoprivrede na području LAG- a | M 1.1. Potpora sudjelovanju u sustavima kvalitete, istraživanju i razvoju | TO 1.1.1. Potpora sudjelovanju poljoprivrednika u sustavima kvalitete za poljoprivredne i prehrambene proizvode TO 1.1.2. Pilot projekti i razvoj novih proizvoda, postupaka, procesa i tehnologija |
| | M 1.2. Potpora konkurentnosti poljoprivrednih gospodarstava i poslovanja kroz održivi razvoj | TO 1.2.1. Restrukturiranje, modernizacija i povećanje konkurentnosti poljoprivrednih gospodarstava TO 1.2.2. Potpora razvoju malih poljoprivrednih gospodarstava |
| SC 2. Diversifikacija gospodarstva razvojem poduzetništva i turizma na području LAG-a | M 2.1. Potpora razvoju i pokretanju nepoljoprivrednih djelatnosti i turizma | TO 2.1.1. Potpora ulaganju u pokretanje poljoprivredne djelatnosti TO 2.1.2. Razvoj nepoljoprivrednih djelatnosti u ruralnim područjima |
| SC 3. Poboljšanje kvalitete življenja i unapređenje zaštite okoliša na području LAG-a | M 3.1. Potpora razvoju društvene infrastrukture i zaštite okoliša | TO 3.1.1. Ulaganje u pokretanje, poboljšanje ili proširenje lokalnih temeljnih usluga za ruralno stanovništvo, uključujući slobodno vrijeme i kulturne aktivnosti te povezanu infrastrukturu |
| | | TO 3.1.2. Uspostava i uređenje poučnih staza, vidikovaca i ostale manje infrastrukture |
| SC 4. Razvoj i jačanje kapaciteta, suradnje te prepoznatljivosti područja LAG-a | M 4.1. Potpora implementaciji, razvoju, umrežavanju i suradnji kroz LEADER (CLLD) | TO 4.1.1 Priprema aktivnosti suradnje LAG-ova TO 4.1.2. Provedba aktivnosti suradnje LAG-ova TO 4.1.3. Tekući troškovi animacija |

Izvor: LAG Bosutski niz, travanj 2016.



3. ANALIZA POSTOJEĆEG STANJA

Osnovni podaci

Položaj Općine Ivankovo

Kao dio prostora Vukovarsko-srijemske županije, Općina Ivankovo je dio zapadnog, odnosno sjeverozapadnog dijela Županije. Općina Ivankovo graniči s područjem Grada Vinkovaca, općinama Jarmina, Andrijaševci, Cerna, Stari Mikanovci, Vođinci, Gundinci (Brodsko-posavska županija) i Semeljci (Osječko-baranjska županija).

Slika 3. - Položaj Općine Ivankovo u Vukovarsko-srijemskoj županiji



Izvor: Prostorni plan Općine Ivankovo

Prema podacima Državne geodetske uprave - Područnog ureda za katastar Vukovar - Ispostava Vinkovci, Općina Ivankovo ima površinu 10.342 ha, odnosno 103,42 km². Njen udio u površini Županije iznosi 4,2%.

Naseljena mjesta su Ivankovo, Prkovci i Retkovci. Sjedište Općine je u naselju Ivankovo. Naselja Prkovci i Retkovci smještena su u južnom dijelu općine, južno od naselja Ivankovo i željezničkog pravca Zagreb – Vinkovci. Naselja su cestovnog tipa s kućama smještenim uz prometnice. Kuće su smještene na uske parcele, građene na regulacijskoj liniji, a pozadina se koristi u poljodjelske svrhe. Površina građevinskog područja svih naselja je 7,79 km² što je 7,54% ukupne površine Općine.



Tablica 2. - Površine građevinskog područja u Općini Ivankovo

| Naselje | Površina naselja građevinskog područja | | | | Površina izgrađenog dijela naselja izvan granica građevinskog područja naselja (ha) | |
|---------------|--|---------------|-------------|-----------------|---|--------------|
| | Ukupno (ha) | Izgrađeni dio | | Neizgrađeni dio | | |
| | | Površina (ha) | % | Površina (ha) | | % |
| Ivankovo | 539,22 | 390,29 | 72,4 | 148,93 | 27,6 | 22,49 |
| Prkovci | 75,27 | 48,22 | 64,1 | 27,05 | 35,9 | 0,04 |
| Retkovci | 164,67 | 114,36 | 69,4 | 50,31 | 30,6 | 0,65 |
| Ukupno | 779,16 | 552,87 | 71,0 | 226,29 | 29,0 | 23,18 |

Izvor: Prostorni plan Općine Ivankovo

Na području Općine Ivankovo prema popisu stanovništva iz 2011. godine bilo je 2.735 stanova od kojih je 83,1% nastanjeno, 13,3% privremeno nastanjeno, dok je preostalih 3,6% napušteno.

Stanovništvo

Stanovništvo sa svojim obilježjima i aktivnostima čini jednu od okosnica razvoja svakog prostora te je prilikom odabira strateških pravaca razvoja neophodno analizirati postojeća obilježja stanovništva kako bi se odabralo realno utemeljeno strateško opredjeljenje. Na obilježja i razvoj demografske strukture djeluju biološki, društveno ekonomski, kulturni, obrazovni, zdravstveni i drugi čimbenici te se stoga poduzimanjem odgovarajućih aktivnosti usmjerenih na upravljanje određenim čimbenicima posredno može utjecati i na kretanje broja i strukture stanovništva.

Podaci Popisa iz 2011. godine nisu neposredno usporedivi s podacima Popisa iz 2001. godine kao ni s podacima prijašnjih popisa jer se statistička definicija ukupnog stanovništva primijenjena u Popisu iz 2011. godine razlikuje od onih koje su primijenjene u prijašnjim popisima. Unatoč tomu prikazan je indeks usporedbe s prethodnim popisom koji ukazuje na znatno smanjenje ukupnog broja stanovnika od čak 12,3% u odnosu na stanje iz 2001. godine kada je Županija imala 204.768 stanovnika. Prema istim je podacima, Vukovarsko-srijemska županija, županija s najlošijim demografskim pokazateljima.

Tablica 3. - Odnos ukupne površine, broja stanovnika, te gustoće u Županiji i Općini

| | Površina | | Stanovnici | | | | Gustoća stanovništva 2011. |
|-----------------|-----------------|------------|--------------|------------|--------------|------------|----------------------------|
| | | | Popis 2001. | | Popis 2011. | | |
| | km ² | % | broj st. | % | broj st. | % | broj st./km ² |
| UKUPNO ŽUPANIJA | 2.454 | 100 | 204.768 | 100 | 179.521 | 100 | 73,2 |
| OPĆINA | 103,17 | 4,2 | 8.676 | 4,2 | 8.006 | 4,4 | 77,4 |
| Ivankovo | 55,08 | 2,3 | 6.695 | 3,2 | 6.194 | 3,4 | 111,6 |
| Prkovci | 16,08 | 0,6 | 600 | 0,3 | 549 | 0,3 | 34,1 |
| Retkovci | 32,01 | 1,3 | 1.381 | 0,7 | 1.263 | 0,7 | 39,45 |

Izvor: Državni zavod za statistiku, Popis stanovništva 2001. i 2011.



Podaci Procjene stanovništva sredinom 2016. ukazuju na nastavak negativnog trenda, točnije vidljivo je smanjenje ukupnog broja stanovnika od 7,64% u odnosu na 2011. godinu. Negativni demografski trendovi su karakteristični za većinu slavonskih županija čime se Vukovarsko-srijemska županija uklapa u širi trend smanjenja broja stanovništva na području istočne Hrvatske.

Tablica 4. - Podaci o kretanju broja stanovnika

| Godina | Broj stanovnika | | | | | Udio u Županiji % |
|--------|-----------------|---------|----------|--------------------|--------------------------------------|----------------------|
| | Ivankovo | Prkovci | Retkovci | Općina Ivankovo | Vukovarsko- srijemska županija | |
| 1981. | 5.806 | 564 | 1.453 | 7.823 | 224.111 | 3,4 |
| 1991. | 6.354 | 579 | 1.335 | 8.268 | 231.187 | 3,6 |
| 2001. | 6.695 | 600 | 1.381 | 8.676 | 204.768 | 4,2 |
| 2011. | 6.194 | 549 | 1.263 | 8.006 | 179.521 | 4,4 |

Izvor: Državni zavod za statistiku, Popis stanovništva 1981.,1991.,2001. i 2011.

Dobna struktura stanovništva pokazuje vitalnost, biodinamiku i ekonomski potencijal populacije, te je preduvjet za označavanje nekog stanovništva mladim zrelim ili starim. U mlado stanovništvo ubraja se dobna skupina 0-19 godina, u zrelo 20-59 godina, te staro 60 i više godina. Dobna struktura općine Ivankovo ukazuje na zrelo stanovništvo (53,6% stanovništva), dok je razlika u broju starije (17,3% stanovništva) i mlađe populacije (29,1% stanovništva) gotovo dvostruka. Prosječna starost stanovništva u Republici Hrvatskoj 2011. iznosila je visokih 41,7 godina, a u 2017. porasla je na 43,1 godinu, dok je indeks starenja¹ 2011. iznosio je 115,0.

Tablica 5. - Dobna i spolna struktura stanovništva Općine Ivankovo

| | Spol | Ukupno | Godine starosti | | | | | | | |
|--------------------|----------|---------|-----------------|--------|--------|--------|--------|--------|--------|-----------|
| | | | 0-9 | 10-19 | 20-29 | 30-39 | 40-49 | 50-59 | 60-69 | 70 i više |
| Općina Ivankovo | Svi | 8.006 | 976 | 1355 | 1153 | 977 | 1147 | 1015 | 599 | 784 |
| | Muškarci | 3.943 | 486 | 670 | 618 | 493 | 602 | 523 | 285 | 266 |
| | Žene | 4.063 | 490 | 685 | 535 | 484 | 545 | 492 | 314 | 518 |
| Ivankovo | Svi | 6.194 | 750 | 1047 | 917 | 753 | 882 | 806 | 459 | 580 |
| | Muškarci | 3.036 | 369 | 503 | 497 | 377 | 458 | 412 | 225 | 195 |
| | žene | 3.158 | 381 | 544 | 420 | 376 | 424 | 394 | 234 | 385 |
| Prkovci | Svi | 549 | 70 | 90 | 82 | 68 | 69 | 74 | 38 | 58 |
| | Muškarci | 281 | 37 | 54 | 42 | 37 | 35 | 39 | 20 | 17 |
| | Žene | 268 | 33 | 36 | 40 | 31 | 34 | 35 | 18 | 41 |
| Retkovci | Svi | 1.263 | 156 | 218 | 154 | 156 | 196 | 135 | 102 | 146 |
| | Muškarci | 626 | 80 | 113 | 79 | 79 | 109 | 72 | 40 | 54 |
| | Žene | 637 | 76 | 105 | 75 | 77 | 87 | 63 | 62 | 92 |
| Vukovarsko | Svi | 179.521 | 19.015 | 23.078 | 23.213 | 22.417 | 24.889 | 25.538 | 18.878 | 22.493 |
| Srijemska | Muškarci | 86.682 | 9.740 | 11.720 | 12.043 | 11.486 | 12.593 | 12.699 | 8.477 | 7.924 |
| županija | Žene | 92.839 | 9.275 | 11.358 | 11.170 | 10.931 | 12.296 | 12.839 | 10.401 | 14.569 |

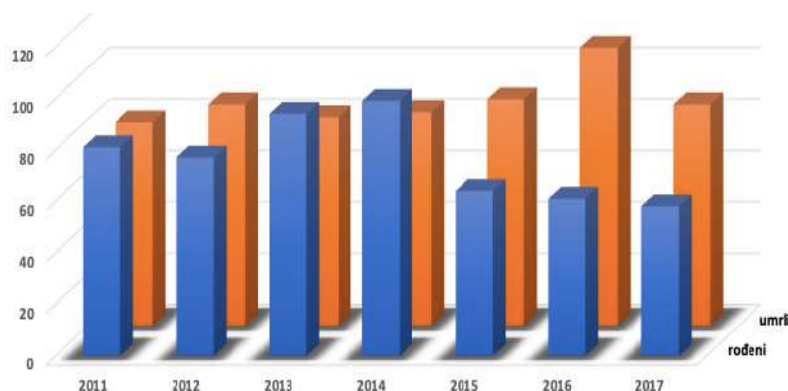
Izvor: obrada autora podataka Državnog zavoda za statistiku, Popis stanovništva 2011.

¹ Indeks starenja je odnos broja stanovnika starijih od 60 godina i mladih do 19 godina.

Pod radno sposobnim stanovništvom² podrazumijevaju se osobe određene životne dobi, tj. žensko stanovništvo staro od 15 do uključivo 59 godina i muško stanovništvo od 15 do uključivo 64 godine života, koje se s obzirom na teoretsku fiziološku sposobnost smatra radno sposobnim stanovništvom.

Prema popisu stanovništva iz 2011. na području Općine Ivankovo imamo 2354 kućanstava, koja su u prosjeku imala 3,3 člana kućanstva.

Slika 4. - Rođeni i umrli u Općini Ivankovo u razdoblju od 2011.-2017.



Izvor: obrada autora Državni zavod za statistiku

Obrazovna struktura stanovništva

Prema podacima iz Popisa stanovništva 2011. godine o obrazovnoj spremi stanovništva starijeg od 15 godina pokazuje kako je najveći broj stanovnika Općine sa srednjom školom, njih 50,6%, samo završenu osnovnu školu ima 37,1%, dok je 6,9% stanovnika i bez završene osnovne škole. Svega 5,3% stanovnika ima visoko obrazovanje, što ukazuje na potrebu poticanja mladih na školovanje kako bi se bitnije unaprijedila znanja, a time i kompetencije stanovništva, osobito za potrebe gospodarskog razvoja.

Tablica 6. - Obrazovna struktura stanovništva

| Spol | Ukupno | Bez škole | Nezavršena škola | Osnovna škola | Srednja škola | Prediplomski studij | Diplomski studij | Magisterij znanosti |
|-----------------|--------------|-----------|------------------|---------------|---------------|---------------------|------------------|---------------------|
| Svi | 6.350 | 291 | 148 | 2.356 | 3.213 | 172 | 152 | 10 |
| Muškarci | 3.120 | 49 | 56 | 1.023 | 1.823 | 86 | 70 | 8 |
| Žene | 3.230 | 242 | 92 | 1.323 | 1.390 | 86 | 82 | 2 |
| % | 100 | 4,6 | 2,3 | 37,1 | 50,6 | 2,7 | 2,4 | 0,2 |

Izvor: Državni zavod za statistiku, Popis stanovništva 2011.

Ekonomska aktivnost stanovništva

Prema popisu stanovništva 2011. bilo je 2.167 zaposlenih, 655 nezaposlenih i 3.523 ekonomski neaktivna stanovnika Općine. Među ekonomski neaktivnim stanovnicima bili su 1.498 umirovljenika, 823 člana kućanstva, 762 učenika, te 445 stanovnika koja su iskazana kao ostali ekonomski neaktivni. Kada pogledamo strukturu zaposlenog stanovništva tada uočavamo kako najveći broj njih 23% radi u uslužnim i trgovačkim zanimanjima, 17,3% kao obrtnici i pojedinačni proizvođači, 11,9% rade kao rukovatelji postrojenjima, 11,8% ima jednostavno zanimanje, 11% su tehničari i stručni suradnici, dok su ostala zanimanja znatno manje zastupljena.

² Prema Državnom zavodu za statistiku

Tablica 7. - Zaposleni prema položaju u zaposlenju

| Zaposleni | Ukupno | Zaposlenici | Samozaposleni | | | Pomažući članovi obitelji | Ostale zaposlene osobe | Nepoznato |
|-----------|--------|-------------|---------------|------------|-----------------------------------|---------------------------|------------------------|-----------|
| | | | svega | poslodavci | osobe koje rade za vlastiti račun | | | |
| Svi | 2.167 | 1.966 | 182 | 83 | 99 | 12 | 2 | 5 |
| Muškarci | 1.413 | 1.269 | 136 | 64 | 72 | 5 | 1 | 2 |
| Žene | 754 | 697 | 46 | 19 | 27 | 7 | 1 | 3 |

Izvor: Popis stanovništva 2011.

Kada zaposlene promotrimo prema djelatnostima u kojima rade tada je lako uočiti kako je najveći broj zaposlen u djelatnosti trgovine njih 18%, u javnom sektoru 12,6%, građevinarstvu 11,6%, poljoprivredi 11,3%, prerađivačkoj industriji 11,2%, obrazovanju 5,3%, zdravstvu i socijalnoj skrbi 4,3%, dok su sve ostale djelatnosti znatno manje zastupljene.

Tablica 8. - Zaposleni u Općini Ivankovo prema područjima djelatnosti

| Područje djelatnosti | Ukupno | 15-19 | 20-24 | 25-29 | 30-34 | 35-39 | 40-44 | 45-49 | 50-54 | 55-59 | 60-64 | 65 i više |
|---|--------|-------|-------|-------|-------|-------|-------|-------|-------|-------|-------|-----------|
| Ukupno | 2.167 | 30 | 260 | 323 | 307 | 283 | 276 | 291 | 229 | 120 | 45 | 3 |
| A Poljoprivreda, šumarstvo i ribarstvo | 245 | 5 | 28 | 38 | 44 | 29 | 27 | 32 | 20 | 13 | 7 | 2 |
| B Rudarstvo i vađenje | 7 | - | 1 | - | - | - | 3 | 1 | 2 | - | - | - |
| C Prerađivačka industrija | 242 | 2 | 23 | 32 | 24 | 23 | 33 | 44 | 40 | 16 | 5 | - |
| D Opskrba električnom energijom, plinom, parom i klimatizacija | 41 | - | 1 | 7 | 5 | 10 | 3 | 1 | 8 | 5 | 1 | - |
| E Opskrba vodom, uklanjanje otpadnih voda, gospodarenje otpadom te djelatnost sanacije okoliša | 62 | 1 | 1 | 7 | 5 | 12 | 17 | 9 | 6 | 4 | - | - |
| F Građevinarstvo | 252 | 1 | 19 | 32 | 40 | 42 | 27 | 41 | 28 | 16 | 6 | - |
| G Trgovina na veliko i malo, popravak motornih vozila i motocikala | 387 | 10 | 64 | 73 | 76 | 56 | 30 | 34 | 29 | 13 | 2 | - |
| H Prijevoz i skladištenje | 197 | - | 11 | 14 | 21 | 11 | 25 | 52 | 38 | 21 | 4 | - |
| I Djelatnost pružanja smještaja te pripreme i usluživanja hrane | 75 | 5 | 23 | 17 | 3 | 3 | 9 | 8 | 4 | 2 | 1 | - |
| J Informacije i komunikacije | 15 | - | - | 7 | 1 | 2 | 3 | - | 2 | - | - | - |
| K Financijske djelatnosti i djelatnosti osiguranja | 23 | 1 | 2 | 5 | 5 | 3 | 4 | 1 | 2 | - | - | - |
| L Poslovanje nekretninama | 3 | - | - | - | - | 2 | - | - | 1 | - | - | - |
| M Stručne, znanstvene i tehničke djelatnosti | 39 | - | 2 | 7 | 11 | 10 | 3 | 2 | 3 | 1 | - | - |
| N Administrativne i pomoćne uslužne djelatnosti | 32 | - | 3 | 4 | 12 | 4 | 1 | 5 | 3 | - | - | - |
| O Javna uprava i obrana, obvezno socijalno osiguranje | 273 | 1 | 53 | 40 | 19 | 51 | 61 | 25 | 15 | 8 | - | - |
| P Obrazovanje | 115 | - | 3 | 17 | 11 | 11 | 21 | 15 | 13 | 9 | 14 | 1 |
| Q Djelatnosti zdravstvene zaštite i socijalne skrbi | 93 | - | 13 | 10 | 17 | 8 | 8 | 17 | 10 | 9 | 1 | - |
| R Umjetnost, zabava i rekreacija | 18 | - | 6 | 4 | 2 | 1 | - | 1 | 1 | 1 | 2 | - |
| S Ostale uslužne djelatnosti | 35 | 3 | 6 | 8 | 7 | 2 | 1 | - | 4 | 2 | 2 | - |
| T Djelatnosti kućanstava kao poslodavca, djelatnosti kućanstva koja proizvode različitu robu i obavljaju različite usluge za vlastite potrebe | 9 | 1 | 1 | - | 4 | 3 | - | - | - | - | - | - |
| U Djelatnost izvanteritorijalnih organizacija i tijela | - | - | - | - | - | - | - | - | - | - | - | - |
| Nepoznato | 4 | - | - | 1 | - | - | - | 3 | - | - | - | - |

Izvor: Državni zavod za statistiku, Popis stanovništva 2011.



Informatička pismenost stanovništva

Prema popisu stanovništva iz 2011. godine više od polovice stanovnika Općine Ivankovo koristi se Internetom, a nešto manji broj koristi i elektroničku poštu. Ovi pokazatelji podudaraju se sa dobnom strukturom stanovnika Općine, jer je izostanak informatičke pismenosti vezan za stariju populaciju.

Tablica 9. - Stanovništvo staro 10 i više godina prema informatičkoj pismenosti i starosti

| Red. broj | Informatička aktivnost | | Broj stanovnika |
|-----------|------------------------|-----------|-----------------|
| 1. | Obrada teksta | Da | 3.392 |
| | | Ne | 3.593 |
| | | Nepoznato | 45 |
| 2. | Tablični izračuni | Da | 3.007 |
| | | Ne | 3.975 |
| | | Nepoznato | 48 |
| 3. | Elektronička pošta | Da | 3.365 |
| | | Ne | 3.620 |
| | | Nepoznato | 45 |
| 4. | Korištenje interneta | Da | 3.839 |
| | | Ne | 3.153 |
| | | Nepoznato | 38 |

Izvor: Državni zavod za statistiku, Popis stanovništva 2011. godine

Osnovne značajke prostora i prirodna obilježja

U geomorfološkom smislu prostor Općine Ivankovo pripada prostoru Istočno-hrvatske nizine, kao dijelu makro morfološke regije Panonske nizine (A. Bognar), odnosno mikroregiji Vinkovačko-vukovarske lesne zaravni Istočno-hrvatske ravnice. U širem prostoru mogu se izdvojiti tri osnovna tipa reljefa: nizinski, zaravanski i brdski, nastalih pod utjecajem složenih endogenih i egzogenih procesa. Nizinski reljef u morfogenetskom smislu pripada fluvijalnom i fluvijalno-močvarnom reljefu, dok je zaravanski reljef rezultat djelovanja eolskih i sufozijskih procesa. U morfostrukturnom pogledu nizine su akumulacijsko-tektonski tip reljefa, dok lesne zaravni pripadaju tipu akumulacijsko-denudacijskog reljefa.

Na prostoru Općine Ivankovo, ali i na širem prostoru, osnovne reljefne karakteristike su određene odnosom viših lesnih zona i aluvijalnih ravni. Ovakav reljef karakterizira jednoličan geološki sastav i neznatne visinske razlike.

Prosječne nadmorske visine naselja na području Općine su slijedeće:

- Ivankovo 103 m
- Prkovci 91 m
- Retkovci 93 m



Prostorni plan Općine Ivankovo

Prostorni plan Općine Ivankovo posljednji put je ažuriran 2016. godine te je tom prigodom usklađen s propisima o prostornom uređenju, osobito u dijelu kojim se uređuje određivanje izgrađenih, neizgrađenih i neuređenih svih građevinskih područja. U toj dopuni izvršena je korekcija elektroničke komunikacijske infrastrukture i druge povezane opreme sa zahtjevima HAKOM-a, važećim zakonskim propisima i podacima o mrežama nadležnih operatera. Ujedno je u plan dopunjen lokacijama za građevine namijenjene gospodarenju otpadom od lokalnog značaja.

Usporedo sa izradom ovoga Plana proveden je postupak izrade izmjena i dopuna postojećeg Prostornog plana Općine kako bi se oba dokumenta bila usklađena.

Klimatske karakteristike

Kako je klima ukupnost svih vremenskih prilika na nekom području u dugogodišnjem razdoblju, analiziran je višegodišnji niz osnovnih meteoroloških elemenata razdoblja 1981. – 2015. klimatološke postaje Gradište. Gradište je udaljeno od Ivankova samo 16 km zračne linije. Upravo zato, slobodni smo zaključiti kako meteorološki podaci Gradišta dovoljno dobro prezentiraju i klimu u Općini Ivankovo.

Temperatura zraka

1. Srednja mjesečna i godišnja temperatura zraka

Najhladniji mjesec u godini je siječanj (0.8 C). Tijekom višegodišnjeg razdoblja (1981. – 2015.) srednja mjesečna temperatura zraka spomenutog mjeseca kretala se od -5.6 C (1985. g.) do 6.6 C (2007. g.). Dakle, na analiziranom lokalitetu u najhladnijem mjesecu može biti tek neznatno hladnije u odnosu na ožujak (7.2 C). I upravo zato, uzgoj nekih povrtlarskih kultura te vegetacija voćaka može početi ranije nego što smo na to navikli. Najtopliji mjesec u 2015. godini bio je srpanj (22.1 C). No, u 11 godina promatranog vremenskog niza najtopliji mjesec bio je i kolovoz. Ako je k tome spomenuti mjesec još i suh, povrtlarske kulture, a i voće mogu stradati. Prosječna temperatura zime (1.7 C) ukazuje na činjenicu kako su zime relativno blage. To nam potvrđuje podatak kako u samo 6 godina srednja temperatura ovog godišnjeg doba ima negativan predznak. Za voće zbog akumulacije inaktivnih temperatura zraka to katkada i nije dobro.

Proljeće je toplije od zime za 10.5 C. Samo je 1987. godine temperatura proljeća bila niža od 10.0 C. I zato, slobodno zaključujemo kako će rast posijanih i posađenih povrtlarskih kultura biti vrlo intenzivan. Međutim, ako kolanje sokova u voćkama kreće ranije postoji mogućnost stradanja od mraza. Ljeto je toplo, jer je u samo 4 godine analiziranog vremenskog niza prosječna temperatura zraka bila niža od 20.0 C. Jesen u proteklih 35 godina samo u 2 godine imala temperaturu zraka nižu od 10.0 C. Navedeno nam govori da tijekom jeseni povrtlarske kulture mogu dugo zoriti. Tome u prilog ide i činjenica kako se ponekih godina događalo da je jesen toplija od proljeća. Razdoblje vegetacije s prosječnom temperaturom zraka od 18.4 C povoljno je za uzgoj povrtlarskih kultura na otvorenom, ali i voća. Prosječna temperatura zraka u svim promatranim godinama analiziranog vremenskog niza veća je od 15.0 C.



Tablica 10. - Srednje mjesečne i godišnje temperature zraka

| Godina | I | II | III | IV | V | VI | VII | VIII | IX | X | XI | XII | sred. | Zima | Proljeće | Ljeto | Jesen | Vegetac. |
|--------|------|------|------|------|------|------|------|------|------|------|------|------|-------|------------|------------|---------------|-----------|----------|
| | | | | | | | | | | | | | | XII, I, II | III, IV, V | VI, VII, VIII | IX, X, XI | IV - IX |
| 1981 | -2.5 | 1.2 | 9.6 | 11.1 | 16.0 | 19.8 | 20.1 | 20.2 | 17.3 | 13.1 | 5.0 | 1.4 | 11.0 | | 12.2 | 20.0 | 11.8 | 17.4 |
| 1982 | -1.4 | -0.3 | 6.2 | 8.2 | 17.4 | 20.9 | 21.2 | 20.4 | 19.7 | 12.8 | 5.9 | 4.3 | 11.3 | -0.1 | 10.6 | 20.8 | 12.8 | 18.0 |
| 1983 | 4.1 | 0.5 | 7.9 | 14.2 | 18.3 | 19.0 | 22.5 | 21.0 | 16.4 | 11.2 | 3.1 | 0.8 | 11.6 | 3.0 | 13.5 | 20.8 | 10.2 | 18.6 |
| 1984 | 1.0 | 0.4 | 5.4 | 10.4 | 15.6 | 18.2 | 19.1 | 19.3 | 17.6 | 12.8 | 5.8 | 0.4 | 10.5 | 0.7 | 10.5 | 18.9 | 12.1 | 16.7 |
| 1985 | -5.6 | -3.5 | 5.3 | 11.8 | 17.9 | 17.1 | 21.2 | 20.7 | 16.6 | 10.3 | 4.2 | 5.8 | 10.2 | -2.9 | 11.7 | 19.7 | 10.4 | 17.6 |
| 1986 | 1.3 | -3.2 | 4.4 | 13.6 | 18.6 | 18.6 | 19.5 | 21.7 | 16.3 | 10.7 | 5.8 | 0.2 | 10.6 | 1.3 | 12.2 | 19.9 | 10.9 | 18.1 |
| 1987 | -3.5 | 1.4 | 1.0 | 11.6 | 14.6 | 19.8 | 23.4 | 19.4 | 19.7 | 12.0 | 6.7 | 2.3 | 10.7 | -0.6 | 9.1 | 20.9 | 12.8 | 18.1 |
| 1988 | 3.6 | 4.0 | 5.6 | 10.5 | 16.8 | 19.3 | 23.2 | 21.7 | 16.8 | 10.8 | 0.7 | 2.3 | 11.3 | 3.3 | 11.0 | 21.4 | 9.4 | 18.1 |
| 1989 | -0.2 | 5.4 | 9.8 | 13.9 | 14.9 | 17.4 | 21.3 | 20.6 | 16.2 | 11.6 | 5.4 | 3.1 | 11.6 | 2.5 | 12.9 | 19.8 | 11.1 | 17.4 |
| 1990 | 1.0 | 6.9 | 9.9 | 11.2 | 17.2 | 19.4 | 20.6 | 20.9 | 15.0 | 12.4 | 7.0 | 1.2 | 11.9 | 3.7 | 12.8 | 20.3 | 11.5 | 17.4 |
| 1991 | 1.6 | -1.7 | 9.2 | 9.4 | 12.8 | 20.2 | 21.9 | 20.2 | 17.7 | 10.0 | 6.8 | -1.2 | 10.6 | 0.4 | 10.5 | 20.8 | 11.5 | 17.0 |
| 1992 | 1.2 | 4.2 | 7.3 | 12.4 | 17.0 | 19.6 | 21.8 | 24.8 | 16.8 | 11.5 | 7.9 | 1.0 | 12.1 | 1.4 | 12.2 | 22.1 | 12.1 | 18.7 |
| 1993 | 0.3 | -0.6 | 5.4 | 12.1 | 19.0 | 20.0 | 21.4 | 21.4 | 16.6 | 13.2 | 2.0 | 3.0 | 11.1 | 0.2 | 12.2 | 20.9 | 10.6 | 18.4 |
| 1994 | 2.8 | 2.3 | 9.9 | 12.0 | 17.4 | 20.1 | 23.2 | 22.8 | 19.6 | 10.2 | 7.9 | 2.6 | 12.6 | 2.7 | 13.1 | 22.0 | 12.6 | 19.2 |
| 1995 | 0.3 | 7.2 | 6.0 | 12.0 | 15.7 | 18.8 | 23.6 | 20.3 | 15.5 | 12.2 | 3.9 | 1.8 | 11.4 | 3.4 | 11.2 | 20.9 | 10.5 | 17.7 |
| 1996 | -0.7 | -1.9 | 3.2 | 11.8 | 18.2 | 21.0 | 19.9 | 20.6 | 13.3 | 11.8 | 8.8 | -0.1 | 10.5 | -0.3 | 11.1 | 20.5 | 11.3 | 17.5 |
| 1997 | -0.8 | 4.6 | 6.4 | 8.0 | 17.8 | 21.0 | 20.6 | 20.5 | 16.6 | 9.2 | 6.6 | 3.4 | 11.2 | 1.2 | 10.7 | 20.7 | 10.8 | 17.4 |
| 1998 | 3.7 | 6.3 | 5.2 | 13.4 | 16.1 | 21.4 | 22.0 | 21.5 | 16.0 | 12.6 | 4.3 | -2.8 | 11.6 | 4.5 | 11.6 | 21.6 | 11.0 | 18.4 |
| 1999 | 0.7 | 2.0 | 9.0 | 13.0 | 17.3 | 20.3 | 21.6 | 21.4 | 18.9 | 12.0 | 4.4 | 1.3 | 11.8 | 0.0 | 13.1 | 21.1 | 11.8 | 18.8 |
| 2000 | -1.4 | 4.9 | 7.8 | 15.1 | 18.4 | 22.0 | 21.8 | 24.0 | 17.0 | 14.2 | 10.7 | 3.8 | 13.2 | 1.6 | 13.8 | 22.6 | 14.0 | 19.7 |
| 2001 | 3.1 | 4.9 | 10.9 | 11.3 | 18.1 | 18.4 | 22.0 | 22.7 | 15.3 | 14.5 | 4.2 | -2.7 | 11.9 | 3.9 | 13.4 | 21.0 | 11.3 | 18.0 |
| 2002 | 0.9 | 7.0 | 9.6 | 11.6 | 18.8 | 21.7 | 22.7 | 21.3 | 15.9 | 12.2 | 9.7 | 0.9 | 12.7 | 1.7 | 13.3 | 21.9 | 12.6 | 18.7 |
| 2003 | -1.4 | -2.7 | 7.0 | 11.8 | 20.4 | 24.3 | 22.8 | 24.6 | 16.4 | 10.1 | 8.2 | 1.9 | 12.0 | -1.1 | 13.1 | 23.9 | 11.6 | 20.1 |
| 2004 | -0.5 | 3.1 | 6.7 | 12.2 | 15.2 | 19.7 | 21.8 | 21.3 | 15.9 | 13.8 | 6.2 | 2.6 | 11.5 | 1.5 | 11.4 | 20.9 | 12.0 | 17.7 |
| 2005 | 0.9 | -2.8 | 4.9 | 11.9 | 17.1 | 19.8 | 21.6 | 19.6 | 17.4 | 11.8 | 5.5 | 2.1 | 10.8 | 0.2 | 11.3 | 20.3 | 11.6 | 17.9 |
| 2006 | -1.3 | 1.7 | 6.0 | 13.0 | 16.6 | 20.0 | 23.8 | 19.7 | 17.8 | 13.5 | 8.5 | 3.4 | 11.9 | 0.8 | 11.9 | 21.2 | 13.3 | 18.5 |
| 2007 | 6.6 | 6.7 | 9.2 | 13.8 | 18.2 | 22.7 | 23.8 | 22.7 | 14.8 | 10.4 | 4.1 | 0.3 | 12.8 | 5.6 | 13.7 | 23.1 | 9.8 | 19.3 |
| 2008 | 2.3 | 6.0 | 8.1 | 13.0 | 18.6 | 21.8 | 22.0 | 22.4 | 15.8 | 13.4 | 8.1 | 4.2 | 13.0 | 2.9 | 13.2 | 22.1 | 12.4 | 18.9 |
| 2009 | -1.4 | 2.6 | 7.4 | 14.8 | 18.9 | 19.5 | 23.4 | 23.2 | 19.7 | 11.7 | 8.7 | 3.7 | 12.7 | 1.8 | 13.7 | 22.0 | 13.4 | 19.9 |
| 2010 | -0.4 | 2.4 | 7.5 | 12.6 | 17.0 | 20.5 | 23.2 | 22.0 | 15.9 | 9.3 | 9.7 | 1.0 | 11.7 | 1.9 | 12.4 | 21.9 | 11.6 | 18.5 |
| 2011 | 1.0 | 0.9 | 7.2 | 13.9 | 16.8 | 21.1 | 22.4 | 23.4 | 20.7 | 11.0 | 2.6 | 4.0 | 12.1 | 1.0 | 12.6 | 22.3 | 11.4 | 19.7 |
| 2012 | 2.2 | -3.4 | 9.5 | 13.0 | 16.9 | 22.8 | 25.5 | 24.9 | 19.4 | 12.4 | 9.6 | 0.6 | 12.8 | 0.9 | 13.1 | 24.4 | 13.8 | 20.4 |
| 2013 | 2.6 | 3.1 | 5.7 | 13.8 | 16.9 | 20.4 | 23.2 | 23.4 | 16.3 | 13.9 | 7.8 | 1.7 | 12.4 | 2.1 | 12.1 | 22.3 | 12.7 | 19.0 |
| 2014 | 4.5 | 6.2 | 10.2 | 13.3 | 16.2 | 20.7 | 22.0 | 20.9 | 16.8 | 13.3 | 8.4 | 4.0 | 13.0 | 4.1 | 13.2 | 21.2 | 12.8 | 18.3 |
| 2015 | 3.4 | 2.7 | 7.8 | 12.7 | 18.2 | 21.1 | 24.9 | 24.0 | 18.2 | 11.4 | 8.2 | 3.3 | 13.0 | 3.4 | 12.9 | 23.3 | 12.6 | 19.9 |
| sred | 0.8 | 2.2 | 7.2 | 12.2 | 17.2 | 20.2 | 22.1 | 21.7 | 17.0 | 11.9 | 6.4 | 1.9 | 11.7 | 1.7 | 12.2 | 21.4 | 11.8 | 18.4 |
| maks | 6.6 | 7.2 | 10.9 | 15.1 | 20.4 | 24.3 | 25.5 | 24.9 | 20.7 | 14.5 | 10.7 | 5.8 | 13.2 | 5.6 | 13.8 | 24.4 | 14.0 | 20.4 |
| god | 2007 | 1995 | 2001 | 2000 | 2003 | 2003 | 2012 | 2012 | 2011 | 2001 | 2000 | 1985 | 2000 | 2007 | 2000 | 2012 | 2000 | 2012 |
| min | -5.6 | -3.5 | 1 | 8 | 12.8 | 17.1 | 19.1 | 19.3 | 13.3 | 9.2 | 0.7 | -2.8 | 10.1 | -2.9 | 9.1 | 18.9 | 9.4 | 16.7 |
| god | 1985 | 1985 | 1987 | 1997 | 1991 | 1985 | 1984 | 1984 | 1996 | 1997 | 1988 | 1998 | 1985 | 1985 | 1987 | 1984 | 1988 | 1984 |

2. Apsolutne maksimalne temperature zraka

Apsolutne maksimalne temperature zraka imaju katkada negativan utjecaj na uzgoj poljoprivrednih kultura. Naime, pri temperaturi zraka jednakoj ili većoj 30.0° C biljke doživljavaju takozvani temperaturni stres. One zaostaju u rastu i razvoju. Vrijedno je istaknuti kako na analiziranom lokalitetu pojave maksimalnih temperatura zraka većih ili jednakih 30.0° C ima od travnja do rujna. I zato, nije isključeno da povrtlarske kulture u svojoj najranijoj fazi rasta i razvoja počinju odjednom zaostajati u rastu. Posebnu pozornost treba obratiti na maksimalnu temperaturu zraka izmjerenu 6. kolovoza 2012. godine, jer je tada u hladu izmjereno 40.8° C. Prisjetimo se kako i voćke kod ekstremno visokih temperatura zraka stradavaju na način da se plodovi suše pa opadaju. Vjerujemo kako je mnogim povrtlarima još uvijek svježije sjećanje na 18. rujna 2015. godine kad je apsolutna maksimalna temperatura zraka bila 37.7° C. Naime, zrioba povrtlarskih kultura je stala, a plodovi su bili spaljeni i deformirani. Isto se dogodilo i na voćkama. Eto, i to se u godinama koje dolaze može dogoditi u široj okolini analiziranog lokaliteta.

3. Broj vrućih dana (T maks >= 30.0 C)

Posljednjih 10 godina prosječni broj vrućih dana tijekom srpnja i kolovoza kod povrtlara izaziva strah, jer je broj spomenutih dana vrlo često veći od 20. U analiziranom vremenskom razdoblju broj vrućih dana tijekom godine kreće se od 13 (1984. godine) do 72 (2012. godine). No, prosječan broj od 33 vruća dana mora svakom povrtlaru i voćaru biti u mislima prilikom odabira vrste i sorte uzgajanih kultura. Naime, navedene su kulture različito otporne na temperaturni stres. Njihova tolerancija prema ekstremno visokim temperaturama zraka u pojedinim fazama njihovog rasta i razvoja vrlo je različita.

4. Apsolutne minimalne temperature zraka

Apsolutne minimalne temperature zraka imaju najveći negativni učinak na povrtlarske kulture tijekom nicanja i zametanja plodova. Voćke u fazi pupanja, te cvatnje stradavaju već pri temperaturi zraka od -0.6 C. Minimalne temperature zraka na 200 cm od tla, a niže od točke smrzavanja pojavljuju se od listopada do travnja. Vrijedno je istaknuti minimalnu temperaturu zraka 31. siječnja 1987. godine (-25.0 C) kad je staklenike u kojima su se uzgajale neke od povrtlarskih kultura trebalo dobro zagrijati.

5. Broj hladnih dana ($T_{\min} < 0.0$ C)

Prosječno je na promatranom lokalitetu tijekom godine 77 dana s temperaturom zraka nižom od točke smrzavanja, ali na 200 cm od tla. No, posljednjih je godina taj broj u opadanju. Najviše hladnih dana bilo je 1993. godine (114 dana), a najmanje 2014. godine (samo 30 dana). Unutar godine dana ističe se siječanj s prosječno 21 hladnim danom. Pojava 6 hladnih dana u travnju (2003. godine) ne smije nas ostaviti ravnodušnim, jer se to može dogoditi i u godinama koje dolaze.

6. Najniža minimalna temperatura zraka na 5 cm od tla

Negativne vrijednosti temperature zraka na 5 cm od tla povrtlarima su interesantne tijekom proljetnih mjeseci. Naime, nastale štete katkada su katastrofalne. Pojava spomenutih temperatura zraka na analiziranom lokalitetu pa i u široj okolici moguća je od 29. listopada do 9. svibnja. Najniža temperatura zraka na spomenutoj visini je -29.0 C, a izmjerena je 31. siječnja 1987. godine. Dakle, pri tlu je u odnosu na temperaturu mjerenu na 200 cm bilo hladnije za 4.0 C. Vrijedno je istaknuti -8.1 C u travnju, a posebno -2.1 C izmjeren u prvoj dekadi svibnja 2005. godine.

7. Broj dana s minimalnom temperaturom zraka na 5 cm od tla manjom od 0.0 C

Prosječno 14 dana s minimalnom temperaturom zraka na 5 cm od tla manjom od 0.0 C u ožujku, pokazatelj je kako sjetva povrtlarskih kultura na otvorenom može biti rizična. Eventualno niknute ili posađene povrtlarske kulture u travnju mogu stradati, jer je u Gradištu prosječno 4 dana s navedenom temperaturom zraka. No, stradati mogu i neke od voćaka.

Oborine

1. Mjesečne i godišnje količine oborine

Tijekom godine prosječno padne 676 mm oborine. Godišnje količine kreću se od 371 mm (2000. g.) do 991 mm (2010. g.). U analiziranom vremenskom nizu prisutno je 11 vlažnih (više od 750 mm oborine), 12 sušnih (manje od 600 mm oborine) i 12 umjerenih godina (600-750 mm oborine). Vrijedno je istaknuti kako je tijekom posljednjih 10 godina bilo podjednako vlažnih i umjerenih (3 godine), te 4 sušne godine. U razdoblju od 2010. – 2015. godine pojavile su se uzastopce dvije suhe godine (2011. i 2012. g.). I zato, prilikom planiranja povrtlarske proizvodnje treba na vrijeme osigurati dovoljno vode za eventualno navodnjavanje. U odnosu na godišnju količinu oborine, tijekom zime padne 20%, proljeća 25%, ljeta 28%, jeseni 27%, a razdoblja vegetacije 56%. Iz navedenog nije teško zaključiti kako u prosjeku tijekom proljeća, pa i ljeta padne dovoljno oborine. No, oscilacije količina oborine iz godine u godinu su velike. Tijekom proljeća količine oborine se kreću od 48 mm do 303 mm, a ljeta od 59 mm do 367 mm. I zato, uzgoj povrtlarskih kultura može biti vrlo nesiguran ako nema uspostavljenog sustava za navodnjavanje. Najmanje oborine padne u veljači (38 mm), a najviše u lipnju (79 mm). Da je manjak vode u tlu prisutan već u ožujku, potvrđuje nam mjesečna količina oborine od samo 2.5 mm izmjerena 2003. godine.

2. Broj dana s količinom oborine jednakom ili većom od 1.0 mm

Najviše dana s količinom oborine jednakom ili većom od 1.0 mm ima u travnju, svibnju i lipnju, a što je donekle i dobro za uzgoj povrtlarskih kultura, ali i nepovoljno s obzirom na vrlo često vlaženje lisne mase kada su uvjeti za širenje biljnih bolesti i štetnika na voćkama vrlo povoljni. Neosporna je činjenica



da u ponekim godinama povrtlarske kulture mogu trpjeti od nedostatka vode u tlu. Naime, već u ožujku 2003. godine nije bilo niti jednog dana, a u travnju 2007. godine samo 2 dana s oborinom naprijed navedene količine. Velik broj dana s oborinom pojavljuje se u lipnju (17 dana) čime povrtlarske kulture trpe od viška vode u tlu. Velik broj dana u kolovozu (16) usporava zriobu, te ubrzava propadanje plodova u polju, ali i u voćnjacima.

3. Dani sa snježnim pokrivačem jednakim ili većim od 1 cm

Snijega na tlu navedene visine ima od studenog do travnja. Upravo 4 dana u travnju 1997. godine za neke već niknule povrtlarske kulture bilo je pogubno. To je i razlog da sa sjetvom i sadnjom ipak ne treba žuriti. Vrijedno je istaknuti kako je tijekom proteklih 35 godina bilo i godina kad je snijega na tlu navedene visine bilo 4 dana i to samo u prosincu 1989. godine. No, to nije ni malo dobro, ako se prisjetimo da se topljenjem snijega u tlu tijekom zime akumulira voda u dubljim slojevima tla, a što predstavlja zalihu vode biljkama potrebne tijekom proljetnih mjeseci. Posljednjih 10 godina prosječno ima 28 dana sa snijegom na tlu. No, tijekom tih godina bilo je snijega na tlu samo 12 (2014. godina), ali i 52 dana (2010. godine).

Relativna vlažnost zraka

Poznato nam je kako u zraku uvijek ima vodene pare. No, kolika je njena količina ovisi o uvjetima za isparavanje vode sa zemljine površine. Vlažnost zraka se iskazuje na više načina. Međutim, u svakodnevnom životu najčešće se iskazuje pomoću relativne vlažnosti zraka. To je omjer između stvarnog i ravnotežnog tlaka vodene pare iskazan u postocima. Kad je postotak vlage u zraku velik dolazi je do zasićenja, nastaje rosa, magla i oblaci, a čovjek osjeća sparinu.

Prosječna godišnja relativna vlažnost zraka na analiziranom lokalitetu iznosi 74%. Najviše vlage u zraku ima tijekom prosinca (85%), a najmanje tijekom travnja (66%). I zato, tijekom travnja količine vode izgubljene evapotranspiracijom rastu. No, kolovoz 2012. godine sa samo 45% vlažnosti treba pamtit, jer biljke s kratkim a ponegdje i dubljim korijenovim sustavom više nisu imale na raspolaganju lako pristupačnu vodu u tlu.

Ljeto je godišnje doba s najmanjom, a proljeće s najvećom relativnom vlažnošću zraka. Dakle, isparavanje je ljeti pojačano pa povrtlarske kulture treba navodnjavati. Tijekom vegetacije prosječna relativna vlažnost zraka manja je od 80%.

1. Broj dana s relativnom vlagom zraka u 14:00 sati većom ili jednakom 80%

Broj dana s relativnom vlagom zraka u 14:00 sati većom ili jednakom 80% upozorenje je povrtlarima i voćarima, jer su kod takvih dana uvjeti za razvoj biljnih bolesti i štetnika vrlo povoljni. No, u vrijeme cvatnje i formiranja plodova manje spomenutih dana traži veće količine vode za navodnjavanje. Spomenutih dana najmanje je u srpnju i kolovozu a najviše u prosincu.

Osunčavanje

Trajanje sisanja sunca nazivamo osunčavanjem i izražava se u satima. Na temelju mjerenja heliografom (instrument koji bilježi trajanje sisanja sunca u satima) proizlazi kako sunce u prosjeku na analiziranom lokalitetu sije prosječno 2125 sati u godini dana.

U odnosu na prosječno godišnje trajanje sisanja sunca, tijekom zime sunce sije 10%, proljeća 29%, ljeta 41%, a jeseni 20%. Kako tijekom razdoblja vegetacije sije 71% od ukupnog godišnjeg trajanja, zaključujemo da povrtlarske kulture, te voćke imaju na raspolaganju dovoljan broj sati sisanja sunca. No, posebno tijekom proljeća pa i ljeta broj sati sisanja sunca garantira povoljne uvjete za rast i razvoj navedenih kultura.



Tijekom kolovoza kad je dozrijevanje navedenih kultura vrlo intenzivno, ukupan broj sati sisanja sunca se kreće od 183 (1991. godina) do 366 sati (2012. godina) što nas upućuje na veliku varijabilnost analiziranog meteorološkog elementa.

Vjetar

Poznato je da vjetar nastaje kao posljedica horizontalne razlike atmosferskoga tlaka. Gdje te razlike ima, one nastaju uslijed različitih temperatura zraka.

Prosječna godišnja jačina vjetra je 1.8 bofora (povjetarac), a to je vjetar koji se osjeća na licu. Najveća jačina vjetra je tijekom ožujka i travnja, a najmanja tijekom kolovoza, rujna i listopada.

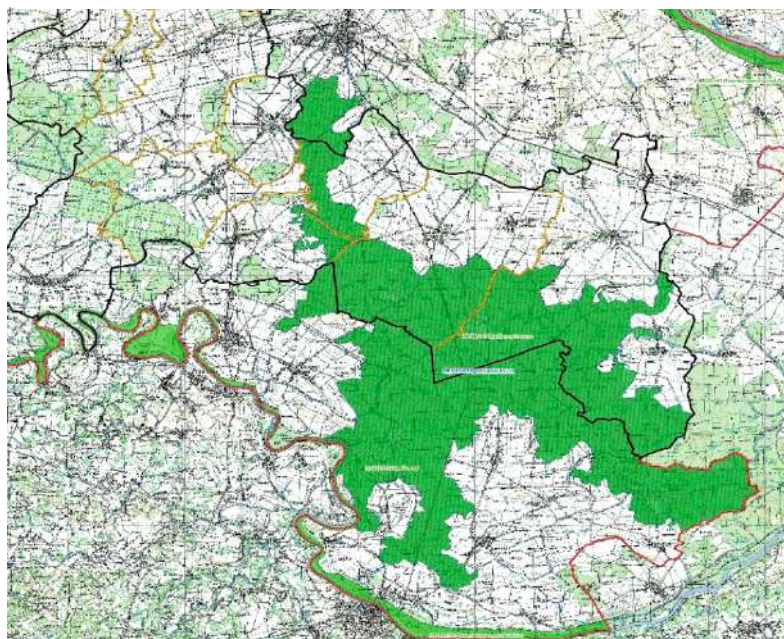
Ljeto je godišnje doba s prosječnom najmanjom jačinom vjetra. I zato, mala je vjerojatnost da će povrtlarske kulture tijekom zriobe stradati od navedenog meteorološkog elementa.

U okolici Ivankova vrijeme nije jednolično, jer se izmjenjuju toplija i sunčanija razdoblja sa svježim i kišovitim danima. No, višegodišnji nizovi analiziranih meteoroloških elemenata otkrivaju specifičnosti klime koja je prisutna kako u Gradištu, tako i u Općini Ivankovo.

Slika 5. - Područje Spačvanskog bazena uključenog u Nacionalnu mrežu NATURA 2000

Zaštita prirode

Nema pojedinačno zaštićenih područja prirode ali je potrebno uvažavati činjenicu kako je cijelo područje obuhvaćeno Nacionalnom ekološkom mrežom NATURA 2000, te da na prostoru Općine obitavaju neke zaštićene vrste; kako biljne tako i životinjske. Isto tako dio močvarnih područja važan je zbog očuvanja staništa kako bi se očuvala biološka raznolikost.



Izvor: Nacionalna mreža NATURA 2000

Komunalna infrastruktura

U okviru komunalne infrastrukture Općine analizirali smo područje prometa (cestovnog, zračnog, željezničkog), telekomunikacija, vodoopskrbe i odvodnje, zbrinjavanja otpada i energetike.

Kako je zaštita od požara obvezna sastavnica uređene komunalne infrastrukture u ovom djelu analizirali smo i postojeći sustav zaštite od požara na području Općine kojeg čini dobrovoljna vatrogasna društva u Ivankovu, Prkocima i Retkocima.



Cestovni promet

Prometnu prohodnost prostora Općine Ivankovo osigurava mreža koju tvore državne ceste, županijske ceste, lokalne i nerazvrstane ceste, te šumski i poljski putovi. Cestovne prometnice razvrstane su sukladno odluci o razvrstavanju javnih cesta (N.N. 44/2012).

Tablica 11. - Karakteristike postojeće cestovne mreže na području Općine Ivankovo

| Redn i broj | Kategorija i broj ceste | Opis ceste | Širina kolnika (m) | Duljina ceste na području Općine (km) | Vrsta zastora |
|-------------|-------------------------|---|--------------------|---------------------------------------|----------------|
| 1. | D46 | Đakovo - Vinkovci | 6,2-7,2 | 9 | Asfalt |
| 2. | Ž 4167 | Ivankovo (D46) - Retkovci - Prkovci-Šiškovci- Cerna | 14,5 | 6,0 | Asfalt |
| 3. | Ž 4166 | Vođinci – Retkovci - Andrijaševci | 6,0 | 5,46 | Asfalt |
| 4. | L 46017 | Prkovci – Babina Greda | 5,0 -6,2 | 1,7 12,7 | Asfalt-tucanik |

Izvor: Prostorni plan Općine Ivankovo

U okviru poslova na razvoju i unapređenju nerazvrstanih cesta u Općini Ivankovo dovršeni su radovi na ulici J.J. Strossmayera u Retkovcima, u tijeku su radovi na uređenju središta naselja Ivankovo kao i priprema projektne dokumentacije za izgradnju nerazvrstanih cesta što je sve financirano uz potporu EU fondova. U tijeku je izrada projektne dokumentacije za biciklističke staze sukladno Master planu prometa Grada Vinkovaca.

Zračni promet

Najbliža zračna luka nalazi se u susjednoj Osječko-baranjskoj županiji, a udaljena je 41 km od Općine Ivankovo. Radi se o Zračnoj luci Osijek koja ima status međunarodne regionalne zračne luke. Međunarodna zračna luka Zagreb-Pleso udaljena je 254 km, a do nje se najbrže stiže autocestom A3.

Željeznički promet

Prostorom Općine Ivankovo u okviru RH1 paneuropskog prometnog koridora prolazi trasa dvokolosječne glavne željezničke pruge M104 Tovarnik – Novska

Prometno tehničke karakteristike željezničke pruge su slijedeće:

- najveće dopušteno opterećenje – 22,5 t/o
- najveća dopuštena brzina – 160 km/h
- službena mjesta na području općine - Ivankovo

Željeznička pruga prolazi južnim dijelom naselja Ivankovo smjerom od zapada prema istoku u dužini od 8,474 km. Preko željezničkih pruga ima ukupno dva cestovna prijelaza zaštićena polubranicama.

Telekomunikacije

Nepokretne mreže

Nepokretna mreža u Vukovarsko–srijemskoj županiji organizirana je unutar područja Županije kao dva pristupna područja : PP Vukovar i PP Vinkovci. U svakom pristupnom području smještena je pripadajuća pristupna centrala na koju su korisnici priključeni izravno, posredovanjem UPS–a.



Pokretna mreža

Javnu mobilnu komunikacijsku mrežu čine bazne stanice. Kako bi se osigurala dobra pokrivenost signalom, bazne se stanice postavljaju u razmacima od nekoliko stotina metara do nekoliko desetaka kilometara. Razmak između baznih stanica ovisi o vrsti opreme, obliku terena i broju korisnika mobilnih uređaja.

Radio i TV sustav veza

Na području Općine postoji izgrađeni objekt Radio i TV sustava veza. Izgrađeni objekt Odašiljača i veza d.o.o. se nalazi uz sjeveroistočnu granicu Općine, a pokriva cijelo područje Općine (i šire) svim programima HRT i drugih radio i TV postaja.

Vodoopskrba

Sva tri naselja imaju izgrađen sustav javne vodoopskrbe. U naselju Ivankovo postojeći vodovod ima crpilište s tri izvedena vodozahvata (bunara), Crpilište "Grac - Ivankovo" ima kapacitet od 15 l/s i primarne vodoopskrbne pravce od cijevi profila 200 mm i 150 mm. Sustav kao cjelina funkcionira na zadovoljavajući način. Ovo je rezervni sustav.

Naselja Retkovci i Prkovci imaju zajednički sustav temeljen na crpilištu "Retkovci". Kapacitet ovog crpilišta je 5 l/s i ne osigurava dovoljne količine vode u sustavu, a i kvaliteta vode ne zadovoljava tražene parametre. Ovo je rezervni sustav.

Naselja Općine snabdijevaju se pitkom vodom iz regionalnog vodovoda – Crpilište „Sikirevci“, te imaju osiguranu dovoljnu količinu kvalitetne pitke vode. Vinkovački vodovod i kanalizacija d.o.o. je odgovorna pravna osoba zaduženo za distribuciju vode i održavanje hidrantske mreže na području Općine.

Tablica 12. - Vodoopskrbna mreža i opskrba vodom u Općini Ivankovo

| Naselja | Duljina vodoopskrbne mreže (m) | Zahvaćena/preuzeta voda iz sustava | Količina prodane vode |
|--------------------|--------------------------------|------------------------------------|-----------------------|
| Ivankovo | 35.752 | 380.933 | 162.168 |
| Retkovci i Prkovci | 13.172 | 86.456 | 39743 |
| UKUPNO | 48.894 | 467.389 | 201.911 |

Izvor: Vinkovački vodovod i kanalizacija

Odvodnja

Naselje Ivankovo ima izgrađen glavni kolektor, sa prečištačem. Sustav odvodnje trenutno ima 19.610 metara izgrađene mreže u naselju Ivankovo a u tijeku je realizacija projekta aglomeracije Vinkovci, Otok, Ivankovo i Cerna kojim će biti riješen sustav odvodnje za područje cijele Općine.

Vodotoci i kanali

Vodotoci i kanali na području Općine Ivankovo regulirani su u cijelosti u proteklom razdoblju.

Područje Biđ-Bosutskog polja branjeno je od poplava, obrambenim nasipom uz vodotok Savu. Na području ovih katastarskih općina u sastavu Općine Ivankovo, površine nisu ugrožene poplavama od



vanjskih voda. Pojedini dijelovi ugroženi su od unutrašnjih oborinskih voda, a teren je uz kanale viši od okolnog terena, a materijal je glinovit, te voda ne može otići s površina ni površinskim niti podzemnim putem.

Područje nije ugroženo erozijskim procesima jer je teren s malim poprečnim padom od sjevera prema jugu. Izuzetak je dio površina na sjeveru k.o. Ivankovo koje imaju veći pad. Na dijelu ovih površina podignut je voćnjak Borinci ili mali individualni voćnjaci. Erozijski procesi mogu se pojaviti na mjestima utoka detaljnih melioracijskih kanala u recipijente ili rijeku Bosut. Područje Općine Ivankovo nije ugroženo bujičnim aktivnostima. Bujični procesi mogući su na utocima melioracijskih kanala u svoje recipijente-kanale ili rijeku Bosut.

Zbrinjavanje otpada

Tijekom 2018. godine izrađen je Plan gospodarenja otpadom u Općini Ivankovo za razdoblje 2018.-2024. sukladno odredbama Zakona o održivom gospodarenju otpadom (NN 94/13 i 73/17) kojim sadržava sljedeće cjeline:

- analizu, te ocjenu stanja i potreba u gospodarenju otpadom na području jedinice lokalne samouprave, uključujući ostvarivanje ciljeva,
- podatke o vrstama i količinama proizvedenog otpada, odvojeno sakupljenog otpada, odlaganju komunalnog i biorazgradivog otpada te ostvarivanju ciljeva,
- podatke o postojećim i planiranim građevinama i uređajima za gospodarenje otpadom te statusu sanacije neusklađenih odlagališta i lokacija onečišćenih otpadom,
- podatke o lokacijama odbačenog otpada i njihovom uklanjanju,
- mjere potrebne za ostvarenje ciljeva smanjivanja ili sprječavanja nastanka otpada, uključujući izobrazno-informativne aktivnosti i akcije prikupljanja otpada,
- opće mjere za gospodarenje otpadom, opasnim otpadom i posebnim kategorijama otpada,
- mjere prikupljanja miješanog komunalnog otpada i biorazgradivog komunalnog otpada,
- mjere odvojenog prikupljanja otpadnog papira, metala, stakla i plastike te krupnog (glomaznog) komunalnog otpada,
- popis projekata važnih za provedbu odredbi Plana,
- organizacijske aspekte, izvore i visinu financijskih sredstava za provedbu mjera gospodarenja otpadom,
- rokove i nositelje izvršenja Plana.

Prema Planu sljedeći projekti su označeni kao posebno važni za realizaciju u razdoblju 2018.-2024.:

- unaprjeđenje postojećeg sustava odvojenog prikupljanja komunalnog otpada, nabavka i podjela (obveza davatelja javne usluge) dodatnih spremnika i opreme za prikupljanje komunalnog otpada (reciklabilnog, biorazgradivog, glomaznog i miješanog komunalnog);
- izgradnja i opremanje reciklažnog dvorišta,
- osiguravanje usluge mobilnog reciklažnog dvorišta,
- uređenje reciklažnog dvorišta za građevinski otpad;
- izgradnja dodatnih zelenih otoka ukoliko se ukaže potreba, te nadogradnja postojećih;
- provedba Odluke o načinu pružanja javne usluge prikupljanja miješanog komunalnog i



- biorazgradivog komunalnog otpada pri čemu se cijena javne usluge obračunava razmjerno količini predanog otpada u obračunskom razdoblju (masa otpada ili volumen spremnika i broj pražnjenja spremnika);
- izgradnja regionalnog centra za gospodarenje otpadom te sanacija i zatvaranje odlagališta „Petrovačka dola“ uz odgovarajući monitoring lokacije sukladno Pravilniku o načinima i uvjetima odlaganja otpada, kategorijama i uvjetima rada za odlagališta otpada (NN 114/15);
- provedba izobrazno-informativnih aktivnosti, izrada plana komunikacije, definiranje ciljanih skupina i načina komunikacije, organiziranje javnih tribina, izdavanje informativnih publikacija o gospodarenju otpadom, objava specijaliziranih priloga u sredstvima javnog priopćavanja, objava informacija na mrežnoj stranici Općine;
- sprječavanje protuzakonitog odbacivanja otpada i uklanjanje nepropisno odbačenog otpada na području Općine;
- unaprjeđenje sustava za zaprimanje obavijesti o nepropisno odbačenom otpadu;
- uspostava sustava evidentiranja lokacija odbačenog otpada;
- redovita kontrola saniranih divljih odlagališta otpada;
- sudjelovanje u akcijama prikupljanja otpada i čišćenja okoliša;
- dostava odgovarajućih podataka o gospodarenju otpadom Hrvatskoj agenciji za okoliš i prirodu te drugim nadležnim tijelima;
- redovita izrada i dostavljanje godišnjeg izvješća o provedbi Plana gospodarenja otpadom jedinici područne (regionalne) samouprave.

U tijeku je izgradnja reciklažnog dvorišta u Ivankovu koja je sa 85% financirana iz EU fondova.

Energetika

Kao projekt poticanja energetske učinkovitosti u tijeku je izrada projektne dokumentacije za poboljšanje energetske učinkovitosti javne rasvjete u Ivankovu.

Elektroenergetika

a) Proizvodnja električne energije

Na području općine nalazi se jedan pogon za proizvodnju električne energije - Bioplinsko postrojenje za proizvodnju električne energije na Farmi Slatine, u vlasništvu PZ Osatina - Semeljci. Snaga postrojenja je 2 MW. Drugih podaci nisu dostupni.

b) Prijenos električne energije

Prijenosna mreža sadrži nadzemne dalekovode na naponskim razinama od 400 kV i 110 kV. Ovi dalekovodi samo prolaze područjem Općine i nemaju izravnog utjecaja na elektroopskrbu potrošača na području iste.

c) Distribucija električne energije

Postojeća distribucijska mreža sadrži građevine na svim distribucijskim naponskim razinama, dakle 35 kV, 10(20) kV i 0,4 kV, te javnu rasvjetu.

Na 35 kV naponskoj razini postoje dva dalekovoda i to: - DV 35 kV TS Mikanovci-TS Vinkovci 5 - KB 35 kV TS Vinkovci 3-TS Vinkovci 5.

Na 10(20) kV naponskoj razini izgrađeni su nadzemni i kabelski vodovi do svih TS 10/0,4 kV u naseljima, te gospodarskih ili drugih sadržaja izvan građevinskog područja.



Niskonaponska mreža (NN) izgrađena je podzemnim kabelskim vodovima i nadzemnim neizoliranim vodičima i samonosivim kabelskim sklopovima (SKS) vođenim po krovovima s krovnim stalcima, betonskim i drvenim stupovima. Podzemna kabelska mreža (KBNN) izvedena je polaganjem u javne površine sustavom ulaz-izlaz ili do samostojećih razvodnih kabelskih ormara, postavljenih na pogodno građevinske čestice ili u javnu površinu.

U sporednim ulicama je zadržana nadzemna zračna mreža vođena po krovovima s krovnim stalcima ili na betonskim stupovima.

Plinifikacija

Plinifikacija je provedena u sva tri naselja: Ivankovo, Prkovci i Retkovci. Na području Općine postavljeno je 51 625 m srednje tlačnog plinovoda.

Tablica 13. - Plinovodi na području Općine Ivankovo

| R.b. | Vrsta plinovoda klasifikacija | Promjer cijevi | Dužina (m) | |
|---------------|-------------------------------|----------------|---------------|------------------|
| | | | Ivankovo | Retkovci Prkovci |
| 1. | Srednje tlačni | 0 63 | 12 900 | 10 962 |
| 2. | Srednje tlačni | 0 90 | 13 500 | 4 019 |
| 3. | Srednje tlačni | 0 110 | 2 400 | 2 952 |
| 4. | Srednje tlačni | 0 160 | 1 860 | 1 512 |
| 5. | Srednje tlačni | 0 225 | 1 520 | - |
| UKUPNO | | | 32 180 | 19 445 |

Izvor: Plinara istočne Slavonije

Cijevni transport nafte i plina

Na području Općine Ivankovo nalaze se dijelovi sustava za transport nafte, transport zemnog plina (vele distribucije) i distribucije zemnog plina.

Južno od naselja Ivankovo smjerom zapad-istok pruža se koridor nekoliko značajnijih vodova iz sustava za transport nafte i plina. U prvom redu riječ je o međunarodnom naftovodu "JANAF" kojim se sirova nafta koja tankerima dolazi do Krka i pretovarne luke Omišalj transportira do rafinerija u Hrvatskoj, Sloveniji, BiH te Srbiji. Paralelno s njim je položena trasa naftovoda Đeletovci-Ručica kojim se otprema sirova nafta s naftnih polja Đeletovci, Privlaka i Mača do naftnog terminala Ruščica na Savi.

Treći značajan vod u ovom koridoru je magistralni plinovod Slavonski Brod-Vinkovci, koji je temelj plinifikacije Istočne Slavonije. U blizini križanja trase ovog plinovoda s cestom Ivankovo-Retkovci nalazi se priključak magistralnog plinovoda Ivankovo-Županja na plinovod Slavonski Brod-Vinkovci. Smjer pružanja ovog plinovoda je generalnog smjera sjever-jug.

Dobrovoljna vatrogasna zajednica

Dobrovoljnu vatrogasnu zajednicu na području Općine čine dobrovoljna vatrogasna društva u Ivankovo, Prkovci i Retkovci.



Tablica 14. - Opremljenost vatrogasnih postrojbi na području Općine Ivankovo

| Naziv vatrogasne postrojbe | Broj pripadnika | Osposobljenih pripadnika | Opremljenost | | | | | | |
|----------------------------|-----------------|--------------------------|------------------|------------------|--------------------|--------------------|---------------------|------------------|--------------|
| | | | Zaštitni komplet | Kemijsko odijelo | Vatrogasna tehnika | | | | |
| | | | | | Navalno vozilo | Kombinirano vozilo | Vatrogasna cisterna | Traktor cisterna | Kombi vozilo |
| DVD Ivankovo | 36 | 20 | 10 | 0 | 1 | 0 | 1 | 0 | 1 |
| DVD Retkovci | 50 | 0 | 0 | 0 | 1 | 0 | 0 | 0 | 0 |
| DVD Prkovci | 20 | 0 | 0 | 0 | 0 | 0 | 0 | 1 | 0 |
| UKUPNO | 106 | 20 | 10 | 0 | 2 | 0 | 1 | 1 | 1 |

Izvor: Procjena rizika od velikih nesreća Općine Ivankovo

Slika 6. - Vozila DVD Ivankovo



Dobrovoljno vatrogasno društvo Ivankovo svečano je 20. listopada 2018. obilježilo 100. obljetnicu postojanja i djelovanja, dok su društva u Prkovcima i Retkovcima osnovana 1998. godine.

Vatrogasna postrojba je adekvatno popunjena i materijalno-tehnički opremljena. Ljudstvo posjeduje odgovarajuću stručnost za izvršavanje namjenskih zadaća, te predstavljaju najznačajniji dio operativnih snaga sustava civilne zaštite Općine.

Društvena infrastruktura

Lokana samouprava

Općina Ivankovo formirana je temeljem Zakona o područjima županija, gradova i općina u RH ("Narodne novine", br. 10/97.) Općina Ivankovo je sastavni dio županije Vukovarsko-srijemske sa sjedištem Općine u naselju Ivankovo u kojem se nalaze i institucije lokalne vlasti.

Sukladno propisima Općina ima sljedeći samoupravni djelokrug u obavljaju poslova lokalnog značaja kojima se neposredno ostvaruju potrebe građana, a koji nisu Ustavom ili zakonom dodijeljeni državnim tijelima i to osobito poslove koji se odnose na:

- uređenje naselja i stanovanje u skladu sa županijskim planom,
- prostorno i urbanističko planiranje u skladu sa županijskim planom,
- komunalno gospodarstvo,
- skrb o djeci,
- socijalnu skrb,
- primarnu zdravstvenu zaštitu,
- odgoj i osnovno obrazovanje,
- kulturu, tjelesnu kulturu i šport,

- zaštitu potrošača,
- zaštitu i unapređenje prirodnog okoliša,
- protupožarnu i civilnu zaštitu,
- lokalni promet na svom području ne ubrajajući državne i županijske prometnice,
- poslove koji su im zakonom stavljeni u djelokrug.

Općinom upravlja načelnik i Općinsko vijeće koje broji 15 članova. Općinski Načelnik zastupa Općinu i nositelj je izvršne vlasti Općine. U obavljanu izvršne vlasti načelnik: priprema prijedloge općih akata, izvršava i osigurava izvršenje akata Općinskog vijeća, utvrđuje prijedlog proračuna Općine i provodi izvršenje proračuna itd. Načelnik je odgovoran za ustavnost i zakonitost obavljanja poslova koji su u njegovom djelokrugu i za ustavnosti i zakonitost akata upravnih tijela Općine.

Općinska uprava organizirana je kao Jedinstveni upravni odjel sa tri odsjeka i to:

- za opće poslove,
- za komunalno gospodarstvo i komunalnu infrastrukturu, te
- za proračun i financije.

Od ukupno 13 predviđenih radnih mjesta popunjeno 10 radnih mjesta sa 7 zaposlenika sa visokom stručnom spremom, 1 zaposlenikom više stručne spreme i 2 zaposlenika sa srednjom stručnom spremom.

Proračun

Analizom proračunskih prihoda i rashoda tijekom proteklih pet godina vrlo jasno je stvorena slika o proračunskim mogućnostima same Općine za ulaganja u vlastiti razvoj.

Tablica 15. - Ukupni prihodi i rashodi 2014.-2018.godine

| | 2014. | 2015. | 2016. | 2017. | 2018. |
|-----------------------|--------------|---------------|---------------|---------------|---------------|
| UKUPNI PRIHODI | 9.014.845,00 | 12.050.947,00 | 14.306.608,00 | 15.147.446,00 | 22.534.270,00 |
| UKUPNI RASHODI | 8.822.087,00 | 9.976.481,00 | 12.235.354,00 | 18.698.191,00 | 22.763.011,00 |

Izvor: Općina Ivankovo

Upravljanje razvojem Općine i indeks razvijenosti

Program ukupnog razvoja bio je donesen 2008. godine i u proteklih deset godina imao je ulogu ključnog dokumenta za razvojnu politiku Općine Ivankovo. Velike promjene u sferi politike kao što je punopravno članstvo Republike Hrvatske u Europskoj uniji, te razvoj hrvatskog gospodarstva, unatoč ekonomski složenom okruženju, ključni su razlozi zbog kojih spomenuti Program treba smatrati tek polazištem za novi razvojni ciklus koji će biti utemeljen na suvremenom razvojnom konceptu koji je usuglašen sa nacionalnim i regionalnim strateškim dokumentima.

U skladu sa Zakonom o regionalnom razvoju Republike Hrvatske (Narodne novine br. 147/14, 123/17), Ministarstvo regionalnoga razvoja i fondova Europske unije provodi postupak ocjenjivanja i



razvrstavanja svih jedinica lokalne i područne (regionalne) samouprave u Republici Hrvatskoj prema indeksu razvijenosti. Indeks razvijenosti³ je kompozitni pokazatelj koji se računa kao prilagođeni prosjek standardiziranih vrijednosti društveno gospodarskih pokazatelja:

- prosječni dohodak po stanovniku,
- prosječni izvorni prihodi po stanovniku,
- prosječna stopa nezaposlenosti,
- opće kretanje stanovništva i
- stupanj obrazovanosti stanovništva (tercijarno obrazovanje)
- indeks starenja.

Tablica 16. - Rangiranje gradova i općina Vukovarsko-srijemske županije po indeksu razvijenosti

| Grad/Općina | Razvojna skupina | Indeks razvijenosti | Grad/Općina | Razvojna skupina | Indeks razvijenosti |
|-----------------|------------------|---------------------|--------------|------------------|---------------------|
| Vinkovci | 6 | 103,966 | Gradište | 2 | 93,95 |
| Županja | 4 | 99,833 | Nijemci | 2 | 93,81 |
| Vukovar | 4 | 99,455 | Bošnjaci | 2 | 93,354 |
| Nuštar | 4 | 97,828 | Bogdaovci | 2 | 93,042 |
| Tovarnik | 4 | 97,813 | Vrbanja | 2 | 92,807 |
| Andrijaševci | 3 | 97,701 | Borovo | 2 | 92,771 |
| Jarmina | 3 | 97,445 | Privlaka | 2 | 92,72 |
| Vođinci | 3 | 96,992 | Negoslavci | 1 | 92,403 |
| Ivankovo | 3 | 96,521 | Trpinja | 1 | 91,996 |
| Ilok | 3 | 95,863 | Tompojevci | 1 | 91,711 |
| Cerna | 3 | 95,861 | Štitar | 1 | 91,683 |
| Lovas | 3 | 95,605 | Babuna Greda | 1 | 91,256 |
| Stari Mikanovci | 3 | 95,593 | Drenovci | 1 | 90,536 |
| Tordinci | 3 | 95,516 | Markušica | 1 | 89,824 |
| Otok | 2 | 94,814 | Gunja | 1 | 87,394 |
| Stari Jankovci | 2 | 94,826 | | | |

Izvor: Ministarstvo regionalnog razvoja i europskih fondova

S vrijednošću indeksa razvijenosti od 91,992 (prosječni prag razvijenosti - indeks 100), Vukovarsko-srijemska županija zauzima devetnaesto mjesto od svih županija uključujući i Grad Zagreb, što ju svrstava u I. skupinu jedinica područne (regionalne) samouprave prema vrijednosti indeksa te sukladno članku 36. Zakona ima status potpomognutog područja. Iza nje su samo Sisačko-moslavačka i Virovitičko-podravska županija. Nizak plasman Vukovarsko-srijemske županije potvrđuje da trenutno, prema stupnju razvijenosti, znatno zaostaje za prosječnim pragom razvijenosti.

Općina Ivankovo ostvarila je indeks razvijenosti 96,521 što ju svrstava u III. Skupinu jedinica lokalne samouprave prema stupnju razvijenosti.

³ Detaljniji opis metodologije izračuna indeksa razvijenosti nalazi se u Uredbi o indeksu razvijenosti (NN 131/17)



Strategija upravljanja i raspolaganja imovinom Općine Ivankovo

Strategija upravljanja imovinom Općine Ivankovo donesena je za razdoblje 2018.-2024. godine, a izrađena je na temelju Priručnika za upravljanje imovinom u jedinicama lokalne, područne i regionalne samouprave (2004.).

Strategijom su određeni srednjoročni ciljevi i smjernice za upravljanje i raspolaganje nekretninama u vlasništvu Općine Ivankovo uz provedbeni period do 2024. godine. Strategijom se osigurava ekonomski svrhovito, učinkovito i transparentno upravljanje nekretninama Općine Ivankovo, uz očuvanje i pronalaženje optimalnih rješenja za Općinu pri upravljanju i raspolaganju nekretninama.

Tijekom 2018. godine dio problematike upravljanja imovinom Općina Ivankovo uredila je donošenjem:

- Pravilnika o kriterijima, mjerilima i postupku dodjele prostora u vlasništvu Općine Ivankovo,
- Odluke o davanju stanova u najam,
- Odluke o postupku i visini naknade za osnivanje prava služnosti na nekretninama kojima upravlja Općina Ivankovo,
- Odluke o zakupu i kupoprodaji poslovnih prostora Općine Ivankovo,
- Odluke o zakupu javnih površina i prostora za jednokratno korištenje,
- Odluke o prodaji stanova i kuća u vlasništvu Općine Ivankovo,
- Odluke o raspolaganju nekretninama u vlasništvu Općine Ivankovo
- Odluku o naknadi za prekomjernu uporabu i opterećenje nerazvrstanih cesta i javnih prometnih površina, te
- Odluke o visini naknada za korištenje općinskih prostora dodijeljenih na korištenje udrugama građana.

Procjena rizika od velikih nesreća u Općini Ivankovo

Sukladno članku 17. Zakona o sustavu civilne zaštite (NN 82/15) Općina Ivankovo izradila je Procjenu rizika od katastrofa i velikih nesreća kojim su za njezino područje i stanovništvo prepoznati sljedeći rizici i moguće prijetnje:

- gubitak stanovništva, osobito radno sposobnog i reproduktivnog dijela stanovništva, što bitno utječe na podizanje starosti naselja u Općini,
- poplave uzrokovane prekomjernim oborinama i visokim vodostajem rijeke Save koje mogu zahvatiti naselja i poljoprivredne površine na području Općine,
- potres, odnosno potresni val koji može doseći do 7 stupnjeva po MKS-u,
- požar kao tehničko tehnološki rizik uslijed izlivanja uzrokovanog prevrtanjem cisterne na cestama ili željezničkom kolodvoru,
- epidemije i pandemije na području Vukovarsko-srijemske županije zbog kojih bi došlo do obolijevanja većeg broja stanovnika Općine,
- sušno razdoblje koje bi uništilo veći dio poljoprivrednih kultura Općine,
- ekstremno visoke i niske temperature koje za sobom povlače probleme u poljoprivrednoj proizvodnji, opterećenjima za elektroenergetske sustave, kao i na radnu sposobnost stanovništva,
- ledotuča kao posljedica ledonosnih oblaka koja može zahvatiti cijelo ili dio područja Općine te uništiti poljoprivredne nasade, te oštetiti imovinu na području Općine.



Obavljanje komunalnih poslova

Općina Ivankovo 2018. godine osnovala je Komunalno društvo Ivankovo d.o.o. prvenstveno radi obavljanja komunalnih djelatnosti na općinskom području. Osnovna zadaća Komunalnog društva Ivankovo d.o.o. je da u suradnji s osnivačem te u okviru prenesenih ovlasti za obavljanje komunalnih djelatnosti, osigura trajno i kvalitetno obavljanje istih, uz maksimalno poštivanje zaštite okoliša i javnog interesa lokalne zajednice u kojem društvo djeluje, uz stalnu brigu o zadovoljstvu svojih radnika kao i svih korisnika naših usluga što čini okosnicu našeg sadašnjeg i budućeg upravljanja društvom.

Društvo obavlja slijedeće komunalne djelatnosti:

- održavanje javnih površina,
- održavanje groblja,
- održavanje vertikalne i horizontalne signalizacije,
- održavanje autobusnih stajališta, ograda i slično,
- postavljanje i održavanje oznaka ulica, parkova i trgova,
- zimska služba,
- prigodno ukrašavanje Općine Ivankovo,
- održavanje igrališta i urbane opreme,
- obavljanje usluga izvođenja manjih građevinskih radova za potrebe Općine Ivankovo,
- održavanje nerazvrstanih cesta, poljskih putova i kanalske mreže,
- održavanje čistoće objekata Općine Ivankovo.

Komunalno društvo Ivankovo uz administrativne službe ima tri radne jedinice i to:

- za održavanje javnih površina, groblja i tržnice,
- za odlagališta otpada-zeleni otoci i reciklažno dvorište, te
- za javnu rasvjetu, javni prijevoz, dimnjačarske poslove i ugostiteljske usluge.

Obrazovanje, kultura i socijalna infrastruktura

Obrazovanje

Društveno-gospodarski razvoj temelji se na ulaganju u obrazovanje i stručnost stanovništva, a ulaganja u ljudski kapital postaju sva važnija jer su ključni za stvaranje nove dodane vrijednosti. Upravo je to područje koje pokazuje razvijenost društva i stupanj razvoja određene jedinice lokalne samouprave, koja u većem ili manjem stupnju osigurava blagostanje lokalnog stanovništva. Društvene djelatnosti djeluju po načelu komplementarnosti, koja sinergijskim procesom utječe na ukupni ekonomski i društveni razvoj.

Predškolski odgoj

Predškolski odgoj i obrazovanje djelatnosti su od ključnog značaja za realizaciju budućih razvojnih pravaca te njihove organizacije i financiranja kao i ukupne kvalitete života. Na području Općine djeluje jedan dječji vrtić i to u Ivankovu, Vatrogasna 2. Dječji vrtić ima 15 zaposlenih.

U tijeku je izgradnja nove zgrade dječjeg vrtića koji će imati i jaslice. U Retkovicima je za izgradnju dječjeg vrtića ishođena građevinska dozvola. Taj projekt je u potpunosti financiran iz EU fondova.



Osnovno obrazovanje

Na području Općine djeluju dvije osnovne i područna škola. a to su:

- OŠ «August Cesarec» Ivankovo, Ivankovo, u kojoj su zaposlena 54 djelatnika/32 nastavnika;
- OŠ Ane Katarine Zrinski Retkovci, Retkovci, u kojoj su zaposlena 33 djelatnika/22 nastavnika;
- Područna škola Ane Katarine Zrinski Prkovci, u kojoj su zaposlena 4 djelatnika/3 nastavnika.

Osnovno školsko obrazovanje trenutno polazi oko 850 učenika.

Kultura i kulturna baština

Tradicija je usmena predaja običaja (s generacije na generaciju), znanja i vještina unutar jedne homogene zajednice. Pod tradicijom se podrazumijeva kontinuirani dugotrajan način ponašanja koji se držao obaveznim, a oblikovana je na neki način determinirana mjestom (geografsko klimatskim uvjetima), poviješću, vjerom i kontekstom. Tradicijska kultura se nadograđivala protekom vremena, ali su pri tom zadržane sve bitne temeljne značajke duhovnosti ljudi. Tradicijska kultura predstavlja usmenu predaju kulturno vrijednog stvaralaštva koje se dijeli na materijalnu i nematerijalnu kulturu. U materijalnu kulturu spada sve što čovjek stvara i oblikuje svojim rukama od materijala iz njegovog životnog okruženja, dok u nematerijalnu kulturu ubrajamo: ples, glazbu, pjesmu, dječje igre te razne druge vještine, umijeća i znanja. Tu valja naglasiti, u cilju boljeg razumijevanja, jer npr. narodna nošnja ili čipka spadaju u materijalnu baštinu dok umijeće izrade navedenog spada u nematerijalnu tradicijsku kulturu.

Temeljena na svijesti o baštinskim vrijednostima i kulturnome identitetu kroz povijest Ivankova, aktivnosti na ovom području, potaknute od strane samostalnih umjetnika i civilnog sektora, inspirirane su naslijeđenim lokalnim vrijednostima, u kojima je integrirana tradicija obogaćena koloritima europskih kultura, ali i perspektivama kulturne klime 21. stoljeća.

Kulturna događanja u Općini Ivankovo:

- Ljeto u Općini Ivankovo lipanj – kolovoz, organizator Općina Ivankovo,
- Bosansko sijelo - u okviru manifestacije Ljeto u Općini Ivankovo,
- Advent u Općini Ivankovo – prosinac, organizator Općina Ivankovo,
- Sve se čaje okupiše – prvi vikend poslije Uskrsa, organizator KUD I.G. Kovačić Ivankovo
- Retkovački susreti kazališnih amatera Vukovarsko-srijemskoj županiji, veljača, organizator Kazalište „Mika Živković“ Retkovci

Prema pregledu Registra kulturnih dobara Republike Hrvatske na dan 15. ožujak 2019. na području Općine Ivankovo u Registar upisana su: tri arheološka lokaliteta, dvije sakralne građevine, jedan glazbeni instrument, jedna profana građevina, jedan spomenik, te jedan tradicijski obrt kao nematerijalno dobro.

Međutim, valja naglasiti kako su upravo na području Slavonije kao nematerijalna kulturna dobra upisana u Registar kulturnih dobara Republike Hrvatske, dobra koja su dio tradicijske baštine Općine Ivankovo, a to su:

- tradicijski obrt izrade slavonsko-srijemskih šokačkih šešira u Ivankovu,
- Bećarac – tradicijski glazbeni i verbalni izričaj Slavonije – na UNESCO-voj Listi nematerijalnih kulturnih dobara,
- Svatovac – tradicijsko vokalno-instrumentalni napjev Slavonije,



- Šokačko kolo,
- umijeće sviranja na tamburi samici,
- priprema tradicijskog slavonskog kulena/kulina, te
- umijeće izrade tradicijskih ženskih frizura Slavonije.

Ivankovo, Arheološko nalazište "Dren"

Oznaka dobra: P-4961

Pravni status: preventivno zaštićeno kulturno dobro

Vrijeme nastanka: Kasno brončano doba

Arheološko nalazište "Dren" nalazi se 4,5 km jugoistočno od Ivankova. Topografski se radi o blago valovitoj ravnici nad rijekom Bosut. Gradski muzej Vinkovci 2014. terenskim pregledom utvrdio je pojavu velike količine metalnih arheoloških nalaza - oko 1000 kom predmeta od željeza, bronce, olova, srebra datiranih od kasnog brončanog doba, preko starijeg i mlađeg željeznog doba, antike, ranog srednjeg vijeka do razvijenog srednjeg vijeka. Nalazi upućuju na proizvodnju metalnih predmeta na nalazištu. Nalazište je ugroženo mogućom nivelacijom tla, zemljanim radovima i prikupljanjem arheoloških nalaza od strane neovlaštenih osoba te je stoga preventivno zaštićeno.

Ivankovo, Arheološko nalazište "Križin stan"

Oznaka dobra: Z-5863

Pravni status: zaštićeno kulturno dobro

Vrijeme nastanka: 5300 god. p. n. e. do 3800 god. p. n. e.

Arheološko nalazište "Križin stan" smješteno je na području naselja Ivankovo. Ima oblik istaknute uzvisine na okolicom. Terenskim pregledom otkriveno je neolitičko naselje sopotske kulture. Prikupljena je veća količina kućnog lijepa, ulomci fine, prijelazne i grube keramike, utezi za ribarske mreže, kalemovi za tkalačke stanove te kameno oruđe i oružje. Ističe se nalaz privjeska od školjke spondylus koji je vrlo rijedak na lokalitetima ovog razdoblja u kontinentalnom dijelu Hrvatske. Nalazište ima znanstveni, kulturni i odgojno – obrazovni značaj jer dosadašnji arheološki nalazi govore u prilog postojanju znatnog potencijala za buduće izučavanje, prezentaciju i korištenje.

Ivankovo, Arheološko nalazište Gorjani

Oznaka dobra: Z-6089

Pravni status: zaštićeno kulturno dobro

Vrijeme nastanka: 14. god. do 18. god.

Arheološko nalazište "Gorjani" smješteno je u naselju Ivankovo na uzvišenju uz crkvu Rođenja sv. Ivana Krstitelja. Zemljanim radovima 2006. otkrivena je veća količina ulomaka srednjovjekovne keramike i ostaci ljudskih kostiju u grobnim rakama pravilno orijentiranim u smjeru istok – zapad. Istraženo je ukupno 55 grobova u kojima su otkriveni dijelovi nošnje i nakita. Groblje je datirano u razdoblje 14 - 18 st. Nalazište ima znanstveni, kulturni i odgojno – obrazovni značaj i znatan arheološki potencijal za buduća istraživanja, prezentaciju i korištenje.



Ivankovo, Crkva sv. Ivana Krstitelja

Oznaka dobra: Z-1152

Pravni status: zaštićeno kulturno dobro

Vrijeme nastanka: 14. st. do 19. st.

Crkva je građena na gradištu kao gotička, potom je barokizirana i u 19. st. pretvorena u neogotičku. Jednobrodna je građevina s užim i nižim poligonalnim svetištem koje drže potpornjaci. U razdoblju gotike imala je duge i uske prozore i veliki južni portal kao i sakristiju sa sjeverne strane. Ovi su prozori u u baroku zazidani, prošireni, a portal snižen. Današnji prozori su neogotički, kao i manji potpornjak pokraj južnog

portala. Obje sakristije i toranj iznad pročelja recentne su građevine. Unutrašnjost je potpuno barokizirana, popločena s keramičkim pločama i kamenom, ima istureni kor u lađu. Crkva je zidana opekom.

Poklonac Blažene Djevice Marije od krunice uz cestu Prkovci-Retkovci

Oznaka dobra: P-5188

Pravni status: preventivno zaštićeno kulturno dobro

Vrijeme nastanka: 1910. god.

Sagrađen u blizini mosta rijeke Biđ od strane Josipa Čajkovca kao uspomena na dan sv. Rožarije (7. listopada) u znak zahvale za sretan završetak drame (nije mogao zaustaviti preplašene konje). Izveden je u formi triforija i spoj je triju tipičnih poklonaca s nišama. Novi arhitektonski tip, nastao povezivanjem starih oblika ima likovnu i funkcionalnu kvalitetu i elementima predstavlja neogotički stil. Dvoslojni krovovi pokriveni su biber crijepom. Središnji, najveći dio rizalitno istaknut nosi najviše arhitektonskih detalja. Rub krova ima niz rakovica, u zabatu je rozeta s trima cvjetovima i šiljati luk s trolistom. Polupilastri, postavljeni na bazama nose kompozitne kapitele. U središnjoj niši nalazila se skulptura Gospe Lurdske, a u bočnim sv. Franje Asiškog i sv. Antuna Padovanskog s malim Kristom. Bočni, uži dijelovi spomenika imaju izražene profilacije duž krova, luka u zabatu i niša te polupilastre sa stiliziranim kapitelima. Pročelje je ograđeno drvenom ogradom.

Orgulje u crkvi sv. Ivana Krstitelja u Ivankovu

Oznaka dobra: Z-4284

Pravni status: zaštićeno kulturno dobro

Vrijeme nastanka: 19. st.

Autor: Johann Pump

Orgulje mehaničkog sistema s deset registara su iz sredine 19. st. Opseg manuala C-f3, pedala C-f. Moguće da je graditelj Johann Pump iz Osijeka. Kućište je trodijelno sa srednjim povišenim i rizalitno izbočenim tornjem. Nad bočnim poljima, na vrhu vijenca su dva mala anđela. Završetke svirala u tri polja prekriva rezbarena zavjesa. Kućište je prebojano svijetloplavo i marmorizirano, a plastična dekoracija i figure anđela pozlaćeni i posrebreni.



Sakralna baština od lokalnog i tradicijskog značaja

Uz već navedenu sakralnu baštinu na području Općine nalaze se tri crkve i jedno svetište lokalnog i tradicijskog značaja. To su:

- crkva sv. Nikole Tavelića u Ivankovu,
- crkva ime Marijino u Retkovicima, te
- crkva sv. Martina biskupa i Svetište Gospe Lurdske u Prkovicima.

Crkva sv. Martina biskupa jedna je od 44 crkve u Hrvatskoj koja je posvećena tom francuskom svecu. Pokrenuta je inicijativa da se pridruži programu „Stope sv. Martina“ i time postane više vidljiva za hodočasnike i turiste koji se kreću putevima ovog sveca.

Ivankovo, Ostaci kaštela Ivankovo



Oznaka dobra: Z-5744

Pravni status: zaštićeno kulturno dobro

Vrijeme nastanka: 14. st. do 16. st.

Ostaci srednjovjekovnog kaštela Ivankovo nalaze se u južnom dijelu naselja Ivankovo, Ulice Grac – bez broja, u Vukovarsko-srijemskoj županiji. Geografski gledano naselje Ivankovo smješteno je na istočnom izbojku Đakovačke grede koja dijeli sliv Vuke od sliva Biđa i Bosuta. Po svom položaju kaštel Ivankovo pripada tipu nizinskog burga s kvadratičnim tlocrtom. U razdoblju

od 14. – 16. st. kaštel Ivankovo bio je u vlasništvu više plemićkih obitelji. Prema povijesnim podacima kaštel je značajnije razoren u dinastičkim borbama za hrvatsko – ugarsko prijestolje 1491. godine nakon čega je uslijedila njegova renesansna obnova. S obzirom na opasnost od topništva, krajem 15. st. srednjovjekovni kaštel najvjerojatnije je dodatno utvrđen ugaonim baterijskim kulama.

U tijeku su arheološka istraživanja lokaliteta koje vodi Muzej Slavonije iz Osijeka.

Prkovci, Spomenik „Majka s jabukom“

Oznaka dobra: Z-6795

Pravni status: zaštićeno kulturno dobro

Vrijeme nastanka: 1966. god. do 1966. god.

Autor: Vanja Radauš, kipar

To je drugi po redu spomenik velikog hrvatskog kipara, slikara i književnika Vanje Radauša iz ciklusa pod nazivom „Majka“. Dominira parkom svojom figurom i dimenzijom, a do njega vodi uska betonska staza. Sastoji se iz dva dijela: betonskog postamenta i stojeće skulpture majke na postolju, izvedene u bronci. Lik, iako težak i statičan, izveden je u kontrapostu.

Prikazana je u seljačkoj opravi, s opancima na nogama, jabukama u marami koju drži lijevom rukom, a desnom pruža jednu jabuku kao posmrtnu hranu na zamišljeni grob po starom narodnom običaju. Ona stoji u nijemoj straži, odražavajući svečanost memorije na sve poginule. Iako joj je lice modelirano bez



izrazitih portretnih karakteristika, odražava tugu, što ukazuje na univerzalno značenje i poistovjećivanje sa svim majkama koje su u ratovima izgubile svoje sinove. Sa strane postolja spomenika uklesan je zapis V. Radauš 51. „Majka“ je važna figura u opusu Radauša. Svojim oblikovnim karakteristikama svjedoči o kiparskoj virtuoznosti i likovnoj vrijednosti. U spomeničkom smislu, ona predstavlja rad iz najzrelijih godina njegovog djelovanja, zavičajno slavonsko ishodište kojemu će se vraćati do smrti.

Ivankovo, Tradicijski obrt izrade slavonsko-srijemskih šokačkih šešira

Oznaka dobra: Z-5398

Pravni status: zaštićeno kulturno dobro

Vrijeme nastanka: 19. st.

Tradicijski obrt izrade slavonsko-srijemskih šokačkih šešira „šokačkih kapa“ je vrlo važno tradicijsko znanje i vještina koje kao proizvod stvaraju kapu, simbol identifikacije ljudi tog područja, koja se većina smatra ili ih se naziva Šokcima. Umijeće održava posljednji izučeni obrtnik šeširdžija na slavonsko-srijemsko-baranjskom području Stanko Ištoković (r. 1937.) iz Ivankova pored Vinkovaca, a nastavlja još jedino Stankova unuka Antonija Ištoković. Klobučarski, odnosno šeširdžijski obrt, jedan je od starih obrta, koji je u prošlosti bio vrlo znakovit na ovim prostorima, a danas je u fazi nestajanja.

Socijalna skrb i zdravstvo

Sustav socijalne skrbi ublažava problem siromaštva i ekonomske nesigurnosti. To je od izuzetnog značenja za svako društvo pa su neophodni programi, projekti ili akcijski planovi koji jedinicu lokalne samouprave usmjeravaju na sustavno djelovanje u pravcu poboljšanja ekonomskog i socijalnog položaja svih, a posebno siromašnih građana i građana u riziku od siromaštva. To se prvenstveno odnosi na izbor i provođenje sustavnih mjera u rasponu od nacionalne do lokalne razine, kojima se osigurava poboljšanje kvalitete života. Socijalnim programom se određuje što, kada, tko i kako može koristiti sredstva proračuna namijenjena određenim socijalnim programima. Program socijalne skrbi obuhvaća i obrađuje djelatnost od posebnog interesa za Republiku Hrvatsku kojim se osigurava i ostvaruje pomoć za podmirenje osnovnih životnih potreba socijalno ugroženih, nemoćnih i drugih osoba koje samostalno ili uz pomoć drugih ne mogu zadovoljiti svoje životne potrebe.

Sredstva za ostvarivanje prava iz socijalne skrbi osiguravaju Republika Hrvatska, županije, gradovi i općine. Prema odredbama Zakona o socijalnoj skrbi (NN 157/13) socijalna skrb definirana je kao djelatnost kojom se osigurava i ostvaruje pomoć za podmirenje osnovnih životnih potreba socijalno ugroženih osoba i osoba nemoćnih koje ne mogu same ili uz pomoć obitelji osigurati zadovoljenje istih.

Zdravstvene usluge na području Općine obavljaju dvije zdravstvene ambulante i to u Ivankovu i Retkovicima i jedna ordinacija opće medicine u Ivankovu. Ljekarničke usluge mogu se ostvariti u dvije ljekarne u Ivankovu.

Civilno društvo

U svakoj društvenoj zajednici najveće bogatstvo su njezini članovi, tako živost društvenog života u Općini Ivankovo stvaraju udruge građana koje su okupljene oko različitih ciljeva pa time upražnjavaju različite aktivnosti. Stvaranje okruženja poticajnog za razvoj civilnog društva jedna je od pretpostavki i



mjerila demokracije i stabilnosti političkoga sustava svake sredine. Civilno društvo doprinosi transparentnosti i kontroli rada državnih ali i lokalnih organa vlasti. Koncept zajedništva i suradnje lokalne vlasti s civilnim društvom u stvaranju, provedbi i nadzoru politika koje su od neposredna interesa za opće dobro, među temeljnim je obilježjima Općine Ivankovo. Organizacije civilnog društva stoga imaju važnu ulogu u povezivanju zajednice i javnih institucija, te imaju snažan utjecaj na oblikovanje i provođenje potreba i aktivnosti korisnih za svoje zajednice. Civilno društvo podrazumijeva da građanke i građani, u različitim skupinama, inicijativama i organizacijama, ali i individualno, uključivanjem u javni politički proces zastupaju u javnom prostoru različite interese i vrijednosti.

Savjet mladih Općine Ivankovo

Sukladno članku 19. Zakona o savjetima mladih (NN 41/14) Općina Ivankovo osnovala je Savjet mladih Općine Ivankovo kako bi sukladno navedenom Zakonu obavljalo sljedeći djelokrug poslova:

- raspravljalo o pitanjima značajnim za rad Savjeta mladih, te o pitanjima iz djelokruga Općinskog vijeća koji su od interesa za mlade,
- u suradnji s predsjednikom Općinskog vijeća inicirali donošenje odluka od značaja za mlade, kao i raspravu o pojedinim pitanjima od značenja za unapređivanje položaja mladih,
- putem svojih predstavnika sudjelovali u radu Općinskog vijeća prilikom donošenja odluka, mjera, programa i drugih akata od osobitog značenja za unapređivanje položaja mladih davanjem mišljenja, prijedloga i preporuka o pitanjima od interesa za mlade,
- sudjeluju u izradi, provedbi i praćenju lokalnih programa za mlade, daju pisana očitovanja i prijedloge nadležnim tijelima o potrebama i problemima mladih, a prema potrebi predlažu i donošenje programa otklanjanja nastalih problema i poboljšanja položaja mladih,
- potiču informiranje mladih o svim pitanjima značajnim za unapređivanje položaja mladih, međusobnu suradnju Savjeta mladih u Republici Hrvatskoj, te suradnju i razmjenu iskustava s organizacijama civilnog društva i odgovarajućim tijelima drugih zemalja,
- predlažu i daju na odobravanje Općinskom vijeću program rada popraćen financijskim planom radi ostvarivanja programa rada Savjeta mladih,
- potiču razvoj financijskog okvira provedbe politike za mlade i podrške razvoju organizacija mladih za mlade, te sudjeluju u programiranju prioriteta natječaja i određivanja kriterija financiranja organizacija mladih i za mlade.

Udruge na prostoru Općine

Od 39 aktivnih udruga koje djeluju na području Općine, prema evidenciji iz Ureda državne uprave koja vodi Registar udruga 12 udruga djeluje u području sporta, 8 u području kulture i očuvanja baštine, 4 u području lovstva, 4 udruge vatrogasaca, 3 udruge proizašle iz Domovinskog rata, 3 udruge umirovljenika, po 2 u području ljudskih prava i unapređenja života na selu, 1 u području tehničke kulture.

Udruge proizašle iz Domovinskog rata su:

- Udruga hrvatskih vojnih invalida Domovinskog rata Ivankovo, Trg bana Jelačića 2, Ivankovo
- Hrvatska udruga roditelja poginulih branitelja Domovinskog rata Općine Ivankovo, Trg bana Jelačića 5, Ivankovo
- Udruga hrvatskih dragovoljaca i veterana Domovinskog rata Ivankovo, Bošnjaci 16, Ivankovo



Udruge u području sporta i rekreacije

Tjelesna aktivnost pozitivno utječe na usvajanje zdravog načina života, unaprjeđuje zdravlje i kvalitetu života. Nemoguće je nabrojati sve pozitivne aspekte tjelesne aktivnosti, no bez sumnje neke od njih su pored navedenih primjerice : produženje trajanja života i smanjivanje rizika obolijevanja od kroničnih bolesti kao što su bolesti srca i krvnih žila, šećerna bolest, pretilost i sl. Sportske aktivnosti stanovnika Općine Ivankovo realiziraju se kroz sportske udruge u okviru kojih je omogućeno bavljenje nizom različitih sportova.

Udruge u području sporta i rekreacije:

- Rukometni klub "Cestorad" Ivankovo, Bošnjaci 16, Ivankovo
- Ženski rukometni klub "Ivankovo", Bošnjaci 10, Ivankovo
- Malonogometni klub "Ivankovo" Ivankovo, Trg bana Jelačića 1, Ivankovo
- Nogometni klub Slavonac Prkovci, Zagrebačka 9, Prkovci
- Nogometni klub Borac Retkovci, Ulica Novi Sad 25, Retkovci
- Nogometni klub "Bedem" Ivankovo, Grac 10c, Ivankovo
- Športski boćarski klub "Ivankovo" Ivankovo, Vinogradska 28, Ivankovo
- Općinski šahovski klub Ivankovo, Trg bana Jelačića 5/1, Ivankovo
- Rekreacijsko sportska udruga za treniranje karatea "Karate klub max" Ivankovo, Josipa Stipana Reljkovića 42, Ivankovo
- Športsko ribolovna udruga "Klenić" Ivankovo, Trg bana J. Jelačića 5, Ivankovo
- Športsko ribolovno društvo "Strušac" Retkovci, E. Kvaternika 44, Retkovci

Udruge u području lovstva:

- Lovačka udruga "Fazan" Ivankovo, Bošnjaci 18, Ivankovo
- Lovačko društvo "Šljuka" Prkovci, Glavna 19, Prkovci
- Lovačka udruga "Srndać" Retkovci, Braće Radića 1, Retkovci

Kultura i tehnička kultura

Udruge u području kulture sljedeće su po brojnosti i to ne samo kao udruge već i po svom članstvu koje okupljaju. Udruge tehničke kulture koje smo ovdje ubrojili izuzetno su važan čimbenik jer mogu poticati kreativno rješavanje različitih izazova i lakše prihvaćanje novih tehnologija.

Udruge u području kulture i očuvanja baštine:

- Kulturno umjetničko društvo "Razigrana Šokadija" Prkovci, Zagrebačka 2, Prkovci
- Kulturno umjetničko društvo "Seljačka sloga" Ivankovo, Slatine 7, Ivankovo
- Kulturno umjetničko društvo "Ivan Goran Kovačić" Ivankovo, Trg bana Jelačića 5, Ivankovo
- Kulturno umjetničko društvo "Sloga" Retkovci, M. Gupca 7, Retkovci
- Kazalište "Mika Živković" – Retkovci, Ulica Matije Gupca 7, Retkovci
- Udruga braće Radića Ivankovo, Žrtava Domovinskog rata 5, Ivankovo
- Konjogojska udruga za uzgoj konja "Žeravi" Retkovci-Prkovci, J. J. Strossmayera 37, Retkovci

Udruge u području tehničke kulture:

- Udruga korisnika bežičnih sustava prekopruga wireless, Josipa Kozarca 49, Ivankovo – IT pismenost



Udruge za ljudska prava i kvalitete življenja

Postojanje udruga koje djeluju na područjima ljudskih prava i kvalitete življenja potvrđuje zainteresiranost stanovnika Općine za unapređenja najvažnijih sastavnica koje bitno utječu na kvalitetu života i okoliša.

Udruge u području ljudskih prava:

- Udruga prekopruga Ivankovo, Josipa Kozarca 49, Ivankovo – mladi ljudska prava
- Udruga za poticanje ljudskih vrijednosti "Istina i mir", Kolodvorska 46, Ivankovo

Udruge umirovljenika:

- Općinska udruga umirovljenika Ivankovo, Trg bana Jelačića 5/1, Ivankovo
- Udruga umirovljenika europskih integracija za promicanje ljudskih prava i demokraciju, Trg bana Jelačića 11, Ivankovo
- Udruga umirovljenika hrvatsko proljeće Ivankovo, Trg bana Jelačića 5, Ivankovo

Udruge vatrogasaca

- Dobrovoljno vatrogasno društvo Ivankovo, Bošnjaci 20, Ivankovo
- Dobrovoljno vatrogasno društvo Prkovci, Glavna 19, Prkovci
- Dobrovoljno vatrogasno društvo Retkovci, M. Gupca 7, Retkovci
- Klub motogasci Ivankovo, Bošnjaci 20, Ivankovo

Pregled stanja i kretanja lokalnog gospodarstva

Prema evidenciji Državnog zavoda za statistiku na području Vukovarsko-srijemske županije registrirano je 5.622 poslovna subjekta od kojih su 2.815 aktivna. Na području Županije najveći broj poslovnih subjekata koji obavljaju gospodarske djelatnosti obavlja neku od uslužnih djelatnosti, trgovinu, poljoprivrednu ili prerađivačku djelatnost, te građevinsku djelatnost.

Tablica 17. - Poslovni subjekti na području Vukovarsko-srijemske županije, stanje 31. prosinca 2018.

| | Trgovačka društva | | Poduzeća i zadruge | | Ustanove, tijela, udruge, fondovi i organizacije | | UKUPNO | |
|--------------------------------------|-------------------|---------|--------------------|---------|--|---------|--------------|---------|
| | registrirane | aktivne | registrirane | aktivne | registrirane | aktivne | registrirane | aktivne |
| Vukovarsko-srijemska županija | 2.873 | 1.991 | 219 | 76 | 2.530 | 748 | 5.622 | 2.815 |
| Struktura % | 51,10% | 70,73% | 3,90% | 2,70% | 45,00% | 26,57% | 100% | 100% |

Aktivne pravne osobe na području Vukovarsko-srijemske županije (tablica 19.) primarno su svrstane u sektorima trgovine na veliko i malo (18,1% udjela), prerađivačka i poljoprivredna proizvodnja (16,8%), građevinarstvo (8,7%), umjetnost-zabava i rekreacija (7%) i ostale uslužne djelatnosti sa 13,7%.



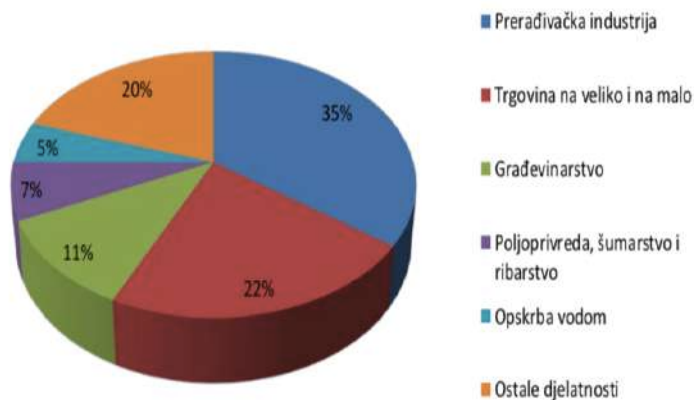
Tablica 18. – Registrirane i aktivne pravne osobe na području Vukovarsko-srijemske županije, stanje 31. prosinca 2018.

| Vukovarsko-srijemska županija | | Pravne osobe | |
|-------------------------------|---|--------------|-------------|
| | | registrirane | aktivne |
| A | Poljoprivreda, šumarstvo i ribarstvo | 242 | 152 |
| B | Rudarstvo i vađenje | 1 | 0 |
| C | Prerađivačka industrija | 457 | 323 |
| D | Opskrba električnom energijom, plinom, parom i klimatizacija | 50 | 23 |
| E | Opskrba vodom, uklanjanje otpadnih voda, gospdarenje otpadom i djelatnosti sanacije okoliša | 34 | 27 |
| F | Građevinarstvo | 425 | 247 |
| G | Trgovina na veliko i na malo, popravak motornih vozila i motocikla | 797 | 510 |
| H | Prijevoz i skladištenje | 149 | 105 |
| I | Djelatnosti pružanja smještaja te pripreme i usluživanja hrane | 286 | 195 |
| J | Informacije i komunikacije | 80 | 62 |
| K | Financijske djelatnosti i djelatnosti osiguranja | 30 | 16 |
| L | Poslovanje nekretninama | 30 | 23 |
| M | Stručne, znanstvene i tehničke djelatnosti | 295 | 235 |
| N | Administrativne i pomoćne uslužne djelatnosti | 91 | 58 |
| O | Javna uprava i obrana, obavezno socijalno osiguranje | 93 | 50 |
| P | Obrazovanje | 140 | 125 |
| Q | Djelatnosti zdravstvene zaštite i socijalne skrbi | 157 | 82 |
| R | Umjetnost, zabava i rekreacija | 707 | 196 |
| S | Ostale uslužne djelatnosti | 1558 | 386 |
| UKUPNO | | 5622 | 2815 |

Slika 7. - Zaposleni u gospodarstvu Vukovarsko-srijemske županije prema djelatnostima

Analizirajući strukturu zaposlenih u gospodarstvu Vukovarsko-srijemske županije možemo zaključiti da prerađivačka industrija i trgovina na veliko i malo nosi najveći broj zaposlenih čak 57%, dok poljoprivreda, šumarstvo i ribarstvo zapošljavaju svega 7% zaposlenih.

Izvor: Državni zavod za statistiku, obrada autora



Prema podacima Poslovne Hrvatske i Agencije za plaćanja u poljoprivredi, ribarstvu i ruralnom razvoju sa stanjem na dan 14. ožujka 2019. godine na području Općine Ivankovo bilo je registrirano 395 poslovnih subjekata koji obavljaju neku od gospodarskih djelatnosti.

Tablica 19. - Poslovni subjekti u gospodarskim djelatnostima registrirani na području Općine Ivankovo 2018.

| POSLOVNI SUBJEKTI | UKUPNO | IVANKOVO | PRKOVCICI | RETKOVCI |
|-----------------------------------|------------|------------|-----------|-----------|
| 1. TRGOVAČKO DRUŠTVO | 42 | 36 | 1 | 5 |
| Aktivna društva | 32 | 27 | 1 | 4 |
| Broj zaposlenih | 100 | 95 | 1 | 4 |
| 2. OBRT | 105 | 80 | 7 | 18 |
| 3. ZADRUGA | 3 | 3 | 0 | 0 |
| 4. OPG | 245 | 155 | 33 | 57 |
| Broj članova | 157 | 99 | 22 | 36 |
| UKUPNO POSLOVNIH SUBJEKATA | 395 | 274 | 41 | 80 |

Izvor: obrada autora

Važno je istaknuti kako je u protekle dvije godine (2017. i 2018) na području Općine Ivankovo osnovano i registrirano 18 novih trgovačkih društava i 15 obrta, a u prva dva mjeseca 2019. jedno novo trgovačko društvo i jedan novi obrt.

Tablica 20. - Novo osnovana trgovačka društva i obrti tijekom 2017. i 2018. godine.

| OSNOVANI POSLOVNI SUBJEKTI | 2017 | 2018 | 2019 |
|---------------------------------|-----------|-----------|----------|
| 1 TRGOVAČKO DRUŠTVO | 8 | 10 | 1 |
| 2 OBRT | 5 | 10 | 1 |
| UKUPNO POSLOVNI SUBJEKTI | 13 | 20 | 2 |

Izvor: obrada autora

Upravo podaci o novoosnovanim poslovnim subjektima u području gospodarstva na području Općine ukazuju na blagi uzlazni trend u poduzetničkom razvoju. Kada tome dodamo rast broja obiteljskih poljoprivrednih gospodarstava imamo potpunu sliku gospodarskih potencijala na području Općine Ivankovo.

Tablica 21. - Osnovni podaci o poslovanju poduzetnika (u kunama)

| Općina | Općina Ivankovo | Udio u VSŽ | Vukovarsko-srijemska županija |
|---------------------|-----------------|------------|-------------------------------|
| Broj tvrtki | 43 | 2,2% | 1887 |
| Zaposleni u 2016. | 242 | 1,4% | 16.740 |
| Zaposleni u 2017. | 315 | 1,7% | 17.712 |
| Ukupni prihod 2016. | 153.803 | 1,2% | 12.964.439 |
| Ukupni prihod 2017. | 179.357 | 1,0% | 17.797.345 |
| Rashodi 2016. | 137.343 | 1,1% | 12.262.351 |
| Rashodi 2017. | 162.064 | 0,9% | 17.074.154 |

Izvor: Informacija o stanju gospodarstva Vukovarsko-srijemske županije za 2017.



Poslovna infrastruktura - Gospodarska zona Ivankovo

Korist od uspostavljanja Gospodarske zone Ivankovo je jedan od važnih elemenata, odnosno poslovnih modela kojima se stvaraju preduvjeti za razvoj gospodarstva, prije svega poduzetništva, što doprinosi otvaranju novih i rastu postojećih gospodarskih subjekata, novom zapošljavanju, poticanju domaćih i stranih investicija, rastu proizvodnje i izvoza, prijenosu novih tehnologija i znanja. Navedeni procesi fokusirani su prije svega na stvaranje dodane vrijednosti. Razvoj gospodarskih zona pri tome mora biti utemeljen na pretpostavkama održivosti, tj. racionalnom planiranju i korištenju prostora te ostalih resursa uz maksimalno očuvanje i zaštitu prirodnog okoliša.

Posebno treba istaknuti da društveno odgovorno poslovanje ima svoju posebnu poziciju u upravljanju koja se realizira definiranjem i provođenjem specifičnih kombinacija društveno korisnih aktivnosti. Koncept u kojem poslovni subjekt odlučuje na dobrovoljnoj osnovi doprinositi boljem društvu i čišćoj okolini, u interakciji s ostalim pojedincima i grupama u zajednici. DOP su uglavnom prihvatila velika poduzeća, međutim, primjenjuju ga sve više i mala i srednja poduzeća, i druge organizacije. Koristi koje se ostvaruju uspostavom gospodarskih zona su višestruke, a moguće ih je sagledati sa razine države i društva u cjelini, lokalne i regionalne vlasti te investitora i poduzetnika kao i samoga lokalnoga stanovništva odnosno lokalne radne snage.

Na razini države i društva gospodarske zone doprinose: povećanoj gospodarskoj aktivnosti i zapošljavanju, boljoj i uravnoteženijoj regionalnoj distribuciji proizvodnje i zapošljavanja, kvalitetnijoj poduzetničkoj i javnoj infrastrukturi, kvalitetnijim proizvodima i uslugama, većem standardu i kvaliteti života svojih građana, povećanju konkurentnosti te kreiranju povoljnije poduzetničke i investicijske klime u širem okruženju. Koristi od uspostave gospodarske zone za općinu i regiju prepoznaju se kroz izravan utjecaj na lokalni budžet (doprinosi, davanja) kroz povećanu vrijednost zemljišta, poduzetničku aktivnost (nove investicije ili realokacija postojećih u proizvodnju, izvoz i sl.) i zapošljavanje, te bolje korištenje raspoloživih prirodnih i drugih resursa i razvoj lokalno regionalnog lanca nabave i klastera.

Koristi od uspostave gospodarske zone za investitore i poduzetnike ogledaju se u mogućnosti bržeg dolaska do infrastrukturno opremljenog zemljišta, povoljnijih uvjeta prava građenja, mogućnosti poslovne suradnje s drugim poduzetnicima u ili izvan zone, doticaju s novim tehnologijama i znanjima, korištenju zajedničkih prostorija za poslovne aktivnosti i službe, stjecanju uvjeta za dobivanje poticaja za poslovanje u zoni (porezne, komunalne, carinske i druge olakšice), manjem trošku kapitala kroz posebne kreditne linije za poduzetnike (ukoliko postoje). Sve to zajedno smanjuje vrijeme i racionalizira trošak poslovanja, a samim tim povećava produktivnost te stvara mogućnosti za brži rast i razvoj poduzetnika odnosno gospodarskih subjekata.

Ova Zona ima prostor od 139.517 m² ili 13,95 ha i u vlasništvu je Općine Ivankovo.

Pored vrlo povoljnog prometnog položaja prednost ove zone je vlasnička struktura zemljišta te mogućnost faznog stavljanja zone u funkciju.

Prema Prostornom planu uređenja Općine Ivankovo u Gospodarskoj zoni je dozvoljena gradnja za:

- a) proizvodne namjene (industrijska i zanatska),
- b) poslovna namjena (uslužna, trgovačka i servisna), ugostiteljsko-turistička namjena, javne zelene površine, sportsko-rekreacijske površine i infrastrukturni sustavi.

Treba istaknuti da je općina Ivankovo Gospodarsku zonu Ivankovo opremila potrebnom prometnom i komunalnom infrastrukturom i na raspolaganju je opremljeno građevinsko zemljište namijenjeno



tržištu, čijom prodajom ili drugim oblicima raspolaganja će se osigurati sredstva za nastavak radova na opremanju zone.

Do sada je zemljište u gospodarskoj zoni prodano sljedećim trgovačkim društvima:

- Cezareja d.o.o.
- Solarni projekti d.o.o.
- Astek d.o.o.,

U gospodarskoj zoni biti će smješteno i Izgrađeno reciklažno dvorište.

Poljoprivredni potencijali i proizvodi

Podaci raspoloživi u bazama EUROSTAT-a za razdoblje od 2008. do 2017. godine jasno pokazuju da proizvodnost hrvatske poljoprivrede zaostaje za poljoprivredom EU. U razdoblju 2011.-2016. BDV/AWU u Hrvatskoj prosječno je iznosila 5.268 EUR, što je 19% prosjeka starih zemalja članica (EU-15), odnosno na razini 31% prosjeka EU-27. U navedenom razdoblju proizvodnost je pala 1,9%. Pokazatelji su za Hrvatsku porazniji ako umjesto BDV-a koristimo vrijednost outputa poljoprivrede: Hrvatska je na svega 18% prosjeka EU-15, odnosno 90% prosjeka EU-12.

Najveći prirodni resursi općine Ivankovo su poljoprivredne površine te njihova raspoloživost i tradicija materijalni su temelji koji poljoprivredi i šumarstvu Vukovarsko-srijemske županije, a time i Općine Ivankovo daju mogućnosti da budu strateške gospodarske grane.

Tablica 22. - Struktura poljoprivrednih gospodarstava u Vukovarskoj srijemskoj županiji

| | 2013. | 2016. |
|--|---------|---------|
| Broj poljoprivrednih gospodarstava | 7.122 | 6.087 |
| Korištena poljoprivredna površina (ha) | 131.722 | 130.605 |
| Žitarice | 79.879 | 67.912 |
| Šećerna repa | 7.056 | 6.248 |
| Povrtnjaci | 136 | 105 |
| Trajni nasadi | 3.280 | 3.222 |
| Voćnjaci | 1.752 | 1.584 |
| Goveda | 25.618 | 24.557 |

Izvor: Državni zavod za statistiku, obrada autora

Kvalitetno poljoprivredno zemljište i potencijalne površine za navodnjavanje daju mogućnost uzgoja raznolikih poljoprivrednih kultura. Tako i na području Općine Ivankovo postoje značajne površine visoko kvalitetne zemlje. Spomenuti resursi, uz zemljopisni položaj, predstavljaju i glavne razvojne potencijale Općine Ivankovo. Najveći dio poljoprivrednog zemljišta zauzimaju oranice. Pašnjaci i livade su dobar pokazatelj kako je glavna poljoprivredna grana u Općini ratarstvo dok je stočarstvo gotovo potpuno zapušteno. Uočljivo je i da se intenzivnom proizvodnjom bavi sve manji broj domaćinstava. U tablici 24 je prikazana struktura poljoprivrednih gospodarstava na području općine Ivankovo koja ukazuje da postoji ozbiljan potencijal za razvoj konkurentne poljoprivredne proizvodnje.



Tablica 23. - Struktura poljoprivrednih gospodarstava na području Općine Ivankovo sa stanjem na dan 31. 12. 2018.

| Općina Ivankovo | Broj poljoprivrednih gospodarstava |
|-------------------------|------------------------------------|
| Obiteljsko gospodarstvo | 245 |
| Obrt | 18 |
| Trgovačko društvo | 3 |
| Zadruga | 1 |
| UKUPNO | 267 |

Izvor: APPRRR; ARKOD

Zakon o poljoprivredi (NN 118/18) kao poljoprivrednika definira fizičku ili pravnu osobu ili skupinu fizičkih ili pravnih osoba koja obavlja poljoprivrednu djelatnost na području Republike Hrvatske, a obuhvaća sljedeće organizacijske oblike: obiteljsko poljoprivredno gospodarstvo, samoopskrbno poljoprivredno gospodarstvo, obrt registriran za obavljanje poljoprivredne djelatnosti, trgovačko društvo ili zadruga registrirana za obavljanje poljoprivredne djelatnosti.

Tablica 24. - Prikaz podataka iz ARKOD baze podataka na dan 31.12.2018. (podaci o ARKOD parcelama su prikazani prema vrstama uporabe poljoprivrednog zemljišta i prostornoj komponenti do kategorije naselja u kojem je ista smještena)

| | | OPĆINA IVANKOVO | IVANKOVO | PRKOVCI | RETKOVCI |
|---------------------------------|------------------------------------|--------------------|-----------------|---------------|-----------------|
| Oranica | Broj ARKOD parcela | 2.115 | 1.210 | 255 | 650 |
| | Površina ARKOD parcela (ha) | 6.324,51 | 3.490,72 | 517,05 | 2.316,74 |
| Staklenik na oranici | Broj ARKOD parcela | 22 | 11 | 11 | 0 |
| | Površina ARKOD parcela (ha) | 6,58 | 5,67 | 0,91 | 0,00 |
| Livada | Broj ARKOD parcela | 9 | 7 | 1 | 1 |
| | Površina ARKOD parcela (ha) | 2,87 | 2,65 | 0,17 | 0,05 |
| Pašnjak | Broj ARKOD parcela | 13 | 7 | 5 | 1 |
| | Površina ARKOD parcela (ha) | 26,57 | 9,04 | 16,52 | 1,01 |
| Vinogradi | Broj ARKOD parcela | 6 | 6 | 0 | 0 |
| | Površina ARKOD parcela (ha) | 1,02 | 1,02 | 0,00 | 0,00 |
| Voćnjak | Broj ARKOD parcela | 120 | 105 | 9 | 6 |
| | Površina ARKOD parcela (ha) | 379,06 | 367,27 | 7,45 | 4,34 |
| Ostale uporabe zemljišta | Broj ARKOD parcela | 2 | 2 | 0 | 0 |
| | Površina ARKOD parcela (ha) | 0,59 | 0,59 | 0,00 | 0,00 |
| UKUPNO | Broj ARKOD parcela | 2.287 | 1.348 | 281 | 658 |
| | Površina ARKOD parcela (ha) | 6.741,21 | 3.876,97 | 542,10 | 2.322,14 |

Izvor: APPRRR, ARKOD – obrada autora



Površine poljoprivrednog zemljišta na oranicama prevladavaju sljedeće kulture:

- Žitarice 2279,22 ha
- Soja 957,08 ha
- Uljarice 846,58 ha
- Šećerna repa 345,27 ha
- Krmno bilje 198,78ha
- Duhan 1,05ha

Izvor: APPRRR, ARKOD

Prema EUROSTAT-u (Agriculture, forestry and fishery statistics, 2014 edition) od 12,2 milijuna gospodarstava u 28 europskih država njih 94,8 % definirana su kao obiteljska gospodarstva. Prema FAO definiciji to su ona gospodarstva na kojima više od 50 % poslova obavljaju članovi obitelji.

Takva gospodarstva u EU obrađuju 56,5 % poljoprivrednih površina i uzgajaju 55,4 % grla stoke. Prosječna veličina takvih gospodarstava u EU-28 je 8,6 ha a ona su u 2010. posjedovala 6,4 uvjetnih grla (UG) stoke. Od ukupnog broja takvih gospodarstava u EU-u više od 60 % nalazi se u Rumunjskoj, Poljskoj i Italiji, a među države s tako malim obiteljskim gospodarstvima ubrajaju se i Hrvatska.

Tablica 25. – Prikaz podataka iz ARKOD baze podataka na dan 31.12.2018. (podaci o ARKOD parcelama su prikazani prema grupama s obzirom na ukupnu površinu ARKOD parcela (ha) poljoprivrednika i prostornoj komponenti do kategorije naselja s obzirom na sjedište poljoprivrednog gospodarstva)

| | | OPĆINA IVANKOVO | IVANKOVO | PRKOVC | RETKOVCI |
|----------------|--------------------|--------------------|----------|---------|----------|
| <3 | Broj PG | 97 | 82 | 7 | 8 |
| | Broj ARKOD parcela | 228 | 197 | 14 | 17 |
| | Površina (ha) | 115,56 | 95,999 | 6,582 | 12,983 |
| <=3 i <20 | Broj PG | 93 | 50 | 15 | 28 |
| | Broj ARKOD parcela | 608 | 354 | 87 | 167 |
| | Površina (ha) | 657,66 | 339,51 | 106,86 | 211,29 |
| <=20 i <100 | Broj PG | 49 | 18 | 11 | 20 |
| | Broj ARKOD parcela | 656 | 248 | 127 | 281 |
| | Površina (ha) | 2376,42 | 922,66 | 466,59 | 987,17 |
| <=100 i <1.500 | Broj PG | 10 | 5 | 1 | 4 |
| | Broj ARKOD parcela | 457 | 269 | 52 | 136 |
| | Površina (ha) | 1478,10 | 864,85 | 147,72 | 465,53 |
| <=1.500 | Broj PG | 0 | 0 | 0 | 0 |
| | Broj ARKOD parcela | 0 | 0 | 0 | 0 |
| | Površina (ha) | 0,00 | 0 | 0 | 0 |
| UKUPNO | Broj PG | 249 | 155 | 34 | 60 |
| | Broj ARKOD parcela | 1949 | 1068 | 280 | 601 |
| | Površina (ha) | 4627,73 | 2223,02 | 727,744 | 1676,97 |

Izvor: APPRRR; ARKOD – obrada autora



Tablica 26. - Korištenje poljoprivrednog zemljišta i uzgoj stoke prema veličini gospodarstva u EU 28 2010.

| Klasifikacija prema ha | Veličina PG u Hrvatskoj u % prema evidentiranih 1.316.000 ha | % od ukupnog broja PG-a 12.248.000 | Iskorišteno poljoprivrednih površina u % od 175.815.000 ha |
|------------------------|--|------------------------------------|--|
| 0 | 0 | 2,1 | 0 |
| do 2 | 7,7 | 47,0 | 2,4 |
| 2 do 5 | 29,4 | 20,2 | 4,4 |
| 5 do 10 | | 10,9 | 5,3 |
| 10 do 20 | 32,2 | 7,5 | 7,3 |
| 20 do 50 | | 6,4 | 14,1 |
| 50 i više | 30,8 | 5,9 | 66,3 |

Izvor: Eurostat (on line dana code:ef_kvaareg); obrada autora

Najveća obiteljska gospodarstva, ona koja obrađuju velike poljoprivredne površine, imaju Francuska, Španjolska i Velika Britanija, u kojoj je prosječna veličina gospodarstava 70,3 ha. Naime, prema EUROSTAT-u, od 2000. do 2010. ukupan broj poljoprivrednih gospodarstava u EU-15 smanjen je za više od petine (22,8 %) dok su površine obradive zemlje ostale gotovo iste (-0,5 %). Rezultat toga je da je prosječna veličina gospodarstava povećana s 5,4 na 24,1 ha. Jedan od temeljnih problema poljoprivrednih gospodarstava u Hrvatskoj su mali posjedi i usitnjene parcele.

Usporedbom veličine posjeda u Hrvatskoj i EU vidljivo je iz tablice 27 da je veličinu posjeda do 10 hektara ima 37% PG-ova u Hrvatskoj, dok je u EU-28 takvih 80,2 % PG-ova. Posjede iznad 50 ha ima 30,8 PG u Hrvatskoj i 5,9 % PG-ova u EU-28. No, tih 5,9 % PG-ova obrađuje čak 66,3 % poljoprivrednih površina.

Naime 40 % gospodarstava posjeduje manje od 5 ha, a čak više od dvije trećine manje od 20 ha, dok tek jedna trećina PG-ova posjeduje više od 20 hektara. Istodobno ta jedna trećina obrađuje više od 82 % poljoprivrednih površina na području Općine.

Zbog takvog stanja gotovo je nemoguće ostvariti ekonomičnu i konkurentnu proizvodnju. Navedeni problem posebice je izražen kod najvećeg broja gospodarstava, onih koji posjeduju do 20 ha jer je kod njih prosječna veličina parcela 1,26 ha dok je kod malobrojnog broja gospodarstava koja obrađuju više od 20 hektara stanje znatno bolje. Prosječna veličina njihovih parcela je 2,94 ha.

Druga karakteristika OPG-ova u Hrvatskoj jest starenje nositelja gospodarstva. Identično stanje je u cijeloj Europskoj uniji. Prema EUROSTAT-ovim podacima za 2010. nosioci 30 % obiteljskih gospodarstava stariji su od 65 godina, 23 % ih je u dobi od 55 do 64 godine, samo 6 % je u dobi od 25 od 34 godine dok je mlađih od 25 godina tek 0,8 %.



Tablica 27. - Usporedni prikaz poljoprivrednog gospodarstva u Hrvatskoj, Sloveniji, Mađarskoj i Njemačkoj

| | | Hrvatska | Slovenija | Mađarska | Poljska | Njemačka |
|--------------------------------------|---------|-----------|-----------|-----------|-----------|------------|
| Ukupna vrijednost proizvodnje PG | € | 23.200,00 | 25.047,00 | 65.507,00 | 31.390,00 | 266.707,00 |
| Ukupni rad | sati | 3.354,00 | 2.611,00 | 3.427,00 | 3.832,00 | 4.943,00 |
| Ukupno uvjetnih grla stoke | UG | 10,27 | 12,66 | 17,34 | 13,20 | 88,55 |
| Proizvodnja mlijeka po kravi | kg/grlo | 4.051,33 | 5.122,35 | 6.496,71 | 5.107,38 | 7.696,43 |
| Svinje | grlo | 2,02 | 2,71 | 5,60 | 4,82 | 36,23 |
| Prinos pšenice | t/ha | 4,81 | 4,72 | 4,75 | 5,27 | 7,83 |
| Prinos kukuruza | t/ha | 6,93 | 7,30 | 5,74 | 7,98 | 8,13 |
| Vrijednost biljne proizvodnje | € | 12.886,00 | 11.820,00 | 40.733,00 | 16.041,00 | 107.964,00 |
| Žitarice | € | 4.311,00 | 2.291,00 | 19.418,00 | 7.219,00 | 43.293,00 |
| Proteinski usjevi | € | 4,00 | 2,00 | 173,00 | 212,00 | 397,00 |
| Šećerna repa | € | 202,00 | 3,00 | 297,00 | 669,00 | 6.232,00 |
| Uljarice | € | 836,00 | 249,00 | 6.703,00 | 1.706,00 | 13.394,00 |
| Industrijsko bilje | € | 115,00 | 276,00 | 154,00 | 137,00 | 1.192,00 |
| Povrće i cvijeće | € | 1.188,00 | 702,00 | 6.840,00 | 2.700,00 | 15.395,00 |
| Biljna proizvodnja po hektaru | €/ha | 913,53 | 1.039,37 | 925,20 | 828,75 | 1.261,14 |
| Vrijednost stočarske proizvodnje | € | 9.392,00 | 10.531,00 | 20.346,00 | 14.944,00 | 135.831,00 |
| Stočarska proizvodnja po UG | €/UG | 904,23 | 826,05 | 1.157,25 | 1.127,12 | 1.530,15 |
| Kravlje mlijeko i mliječni proizvodi | € | 3.261,00 | 4.736,00 | 5.501,00 | 5.132,00 | 67.651,00 |
| Govedina i teletina | € | 1.021,00 | 3.180,00 | 1.518,00 | 2.104,00 | 19.068,00 |
| Svinjetina | € | 1.485,00 | 1.499,00 | 4.929,00 | 4.341,00 | 40.273,00 |
| Troškovi biljne proizvodnje | € | 11.682,00 | 12.043,00 | 28.701,00 | 14.158,00 | 102.591,00 |
| Troškovi biljne proizvodnje | €/ha | 277,49 | 275,27 | 296,90 | 299,74 | 434,51 |
| Troškovi stočarske proizvodnje | € | 742,53 | 698,61 | 878,74 | 623,46 | 728,46 |
| Ukupne potpore | € | 4.088,00 | 8.088,00 | 15.899,00 | 5.984,00 | 34.821,00 |
| Bruto prihod | € | 11.436,00 | 13.863,00 | 34.911,00 | 16.678,00 | 127.625,00 |
| Neto prihod | € | 4.702,00 | 5.711,00 | 17.083,00 | 9.835,00 | 49.958,00 |

Izvor: FADN - standardni rezultati 2013, DG AGRI E 3, siječanj 2016.; obrada autora

Uspoređujući podatke i vrijednosti proizvodnje u Hrvatskoj sa Slovenijom, Mađarskom, Poljskom i Njemačkom uočljivo je slijedeće:

- Ekonomska veličina gospodarstava u Hrvatskoj jednaka je veličini gospodarstava u površinski gotovo tri puta manjoj Sloveniji, 10 % je slabija od poljskih, iznosi tek 48 % ekonomske veličine gospodarstava u susjednoj Mađarskoj i samo 10 % gospodarstava u Njemačkoj.
- Sve nabrojane zemlje imaju daleko veći broj uvjetnih grla stoke po hektaru. U Hrvatskoj je to nešto više od 10 %, Sloveniji i Poljskoj oko 13 %, u Mađarskoj više od 17 % a u Njemačkoj više od 88 %.
- Po prinosu pšenice proizvođači u Sloveniji i Mađarskoj minimalno zaostaju za hrvatskim ratarima, dok Poljaci po hektaru proizvedu 10 % više a u Njemačkoj za čak 60 %.
- Po prinosima kukuruza samo su Mađari slabiji od proizvođača u navedenim državama. Prosječni prinosi u Sloveniji su po hektaru veći 5 %, u Poljskoj 15 %, a u Njemačkoj oko 17 %.
- Vrijednost proizvodnje u svim je državama veća nego u Hrvatskoj, od 8 % u Sloveniji pa do 11,5 puta u Njemačkoj!



Ratarska proizvodnja

Dodatni problem u sektoru poljoprivrede predstavlja i pitanje slabe povezanosti poljoprivrednih proizvođača međusobno i s tržištem. Ovo je dvostrani problem: postojeća horizontalna nepovezanost samih proizvođača koji koriste usitnjeno zemljište kao bazu svoje proizvodnje, te nedostatak vertikalnog povezivanja između proizvođača, prerađivača i tržišta što rezultira nedovoljnim prepoznavanjem tržišnih potreba i manjkavosti u lancu vrijednosti.

Proizvodnja ratarskih kultura u RH u posljednjim godinama postaje sve značajniji izvor poljoprivrednog prihoda naših poljoprivrednih proizvođača te u ukupnom poljoprivrednom outputu sudjeluju sa preko 62%. Također, pšenica, kukuruz i soja postaju jedan od najznačajnijih proizvoda koji se izvoze iz Hrvatske.

Pozitivni pokazatelji u primarnoj proizvodnji prisutni su i kod žitarica i još izražajnije kod industrijskog bilja (uljarica i soje), a šećer je godinama naš prvi najznačajniji izvozni proizvod. U većini ratarskih kultura ostvarujemo samodostatnost te rast izvoza. Republika Hrvatska samodostatna je proizvodnjom žitarica, posebno obične pšenice, kukuruza, ječma i zobi, osim u godinama s izrazito nepovoljnim klimatskim uvjetima, međutim, proizvodnjom durum pšenice te raži i suražice ne možemo podmiriti vlastite potrebe.

U cilju unaprjeđenja poljoprivredne proizvodnje kraja i njezine konkurentnosti treba intenzivno raditi na unaprjeđenju poduzetničkih i menadžerskih znanja i vještina poljoprivrednika. Ovo će u konačnici rezultirati i neophodnim interesnim povezivanjem proizvođača u vertikalnom i horizontalnom smislu.

Područje Općine Ivankovo raspolaže tlima čija kvaliteta zadovoljava kriterije za uspješno bavljenje ratarskom proizvodnjom, međutim proizvodnja ratarskog, industrijskog i krmnog bilja, osim u funkciji stočarstva, nije opcija koju bi trebalo podržati.

Razlog ovoj konstataciji leži u nekonkurentnoj proizvodnji na usitnjenim poljoprivrednim česticama – nisko-dohodovna poljoprivredna proizvodnja. Uzgojem ratarskih kultura trebaju se baviti proizvođači sa većim poljoprivrednim površinama, te oni koji se bave stočarstvom.

Stočarska proizvodnja

Stanje odnosno kapacitet stočarske proizvodnje u Vukovarskoj srijemskoj županiji i općini Ivankovo prikazan je u sljedećoj tablici. Brojno stanje životinja odnosi se na ukupan broj životinja svih kategorija po vrstama. Podaci za goveda, kopitare, ovce i koze ažuriraju se na dnevnoj bazi temeljem označavanja životinja i prijavljenih prometa. Brojno stanje svinja temelji se na podacima iz Godišnje dojave brojnog stanja svinja koju posjednici svinja dostavljaju u jedinstveni registar domaćih životinja (JRDŽ) tijekom prosinca, za gospodarstva koja nisu dostavila Godišnju dojavu brojnog stanja svinja korišteni su podaci iz posljednjeg Veterinarskog pregleda gospodarstva (VPG). U odnosu na prethodne godine u tablici je razvidan manji broj goveda i farmi, zbog toga što su iz prikaza za 2018. godinu izbačena plutajuća goveda.



Tablica 28. - Brojno stanje domaćih životinja na dan 31.12.2018 u VSŽ i Općini Ivankovo

| Županija/naselje | GOVEDA | | KONJI | | MAGARCI | | SVINJE | | OVCE | | KOZE | |
|-----------------------------|--------------------|----------------|--------------------|----------------|--------------------|----------------|--------------------|------------------|--------------------|----------------|--------------------|----------------|
| | Broj gospodarstava | Broj životinja | Broj gospodarstava | Broj životinja | Broj gospodarstava | Broj životinja | Broj gospodarstava | Broj životinja | Broj gospodarstava | Broj životinja | Broj gospodarstava | Broj životinja |
| VUKOVARSKO-SRIJEMSKA | 864 | 27.384 | 382 | 996 | 12 | 30 | 4.280 | 181.310 | 519 | 18.614 | 236 | 1.249 |
| Andrijaševci | 14 | 111 | 10 | 13 | 1 | 1 | 149 | 17.908 | 7 | 177 | 11 | 39 |
| Babina Greda | 116 | 2.333 | 30 | 73 | | | 262 | 8.937 | 14 | 263 | 3 | 39 |
| Bogdanovci | 25 | 295 | 10 | 35 | 2 | 6 | 81 | 2.046 | 12 | 432 | 9 | 56 |
| Borovo | 29 | 1.601 | 3 | 6 | | | 63 | 2.510 | 18 | 888 | 5 | 39 |
| Bošnjaci | 35 | 959 | 9 | 10 | | | 167 | 3.233 | | | | |
| Cerna | 26 | 441 | 9 | 20 | | | 163 | 3.503 | 22 | 623 | 10 | 38 |
| Drenovci | 54 | 1.119 | 24 | 45 | | | 277 | 6.634 | 21 | 662 | 5 | 25 |
| Gradište | 24 | 178 | 11 | 28 | | | 179 | 3.071 | 11 | 305 | 6 | 27 |
| Gunja | 21 | 273 | 8 | 10 | | | 34 | 682 | 10 | 679 | 5 | 34 |
| Ilok | 28 | 353 | 25 | 114 | 1 | 1 | 104 | 3.358 | 19 | 876 | 4 | 13 |
| Ivankovo | 32 | 5.392 | 19 | 33 | | | 200 | 3.225 | 25 | 1.326 | 7 | 27 |
| Jarina | | | | | | | 46 | 680 | 3 | 38 | | |
| Lovas | 6 | 583 | 3 | 5 | 1 | 1 | 41 | 783 | 10 | 223 | 10 | 40 |
| Markušica | 70 | 1.109 | 2 | 3 | | | 204 | 11.993 | 22 | 253 | 4 | 18 |
| Negoslavci | 21 | 1.485 | 3 | 3 | | | 75 | 1.342 | 4 | 59 | 2 | 7 |
| Nijemci | 33 | 429 | 16 | 38 | 1 | 9 | 286 | 4.706 | 41 | 1.098 | 12 | 126 |
| Nuštar | 17 | 209 | 6 | 10 | | | 122 | 2.158 | 19 | 300 | 12 | 45 |
| Otok | 15 | 156 | 25 | 58 | 2 | 5 | 298 | 7.133 | 22 | 286 | 17 | 106 |
| Privlaka | 19 | 1.291 | 13 | 19 | | | 6 | 252 | 10 | 409 | 7 | 25 |
| Stari Jankovci | 15 | 175 | 11 | 28 | | | 185 | 2.718 | 20 | 551 | 13 | 58 |
| Stari Mikanovci | 24 | 280 | 8 | 45 | | | 179 | 5.738 | 22 | 572 | 32 | 102 |
| Štitar | 41 | 617 | 15 | 51 | | | 138 | 3.110 | 7 | 528 | 1 | 9 |
| Tompojevci | 15 | 636 | 6 | 8 | 1 | 4 | 89 | 3.212 | 10 | 101 | 9 | 113 |
| Tordinci | 15 | 654 | 7 | 13 | 1 | 1 | 74 | 3.200 | 10 | 390 | 5 | 14 |
| Tovarnik | 9 | 201 | 9 | 24 | 1 | 1 | 88 | 4.218 | 21 | 1.013 | 8 | 23 |
| Trpinja | 82 | 2.475 | 14 | 28 | | | 294 | 36.894 | 68 | 4.723 | 9 | 47 |
| Vinkovci | 22 | 323 | 21 | 95 | | | 107 | 2.593 | 18 | 368 | 12 | 64 |
| Vođinci | 11 | 232 | 4 | 7 | | | 81 | 1.252 | 12 | 498 | 4 | 14 |
| Vrbanja | 20 | 902 | 14 | 43 | 1 | 1 | 188 | 3.293 | 13 | 263 | 7 | 47 |
| Vukovar | 10 | 2.408 | 14 | 33 | | | 41 | 30.162 | 14 | 250 | 6 | 53 |
| Županja | 15 | 164 | 33 | 98 | | | 59 | 766 | 14 | 460 | 1 | 1 |
| DRUGE ŽUPANIJE | 22.356 | 385.492 | 4.592 | 22.329 | 955 | 3.629 | 37.154 | 975.852 | 18.548 | 645.423 | 4.985 | 78.635 |
| UKUPNO SVE ŽUPANIJE | 23.220 | 412.876 | 4.974 | 23.325 | 967 | 3.659 | 41.434 | 1.157.162 | 19.067 | 664.037 | 5.221 | 79.884 |

Izvor: obrada autora prema podacima – Jedinstveni registar domaćih životinja 2018 godina.

Nastavno na prethodne pokazatelje potrebno je dodatno obratiti pažnju na potencijale proizvodnje mlijeka na području Vukovarsko srijemske županije i same općine Ivankovo a što je prikazano u tablici 30. Količine isporučenog mlijeka predstavljaju ukupno proizvedene količine mlijeka u 2018. godini koje je isporučeno u mljekare. Podaci ne sadrže proizvedene količine mlijeka koje se prodaje na kućnom pragu u prerađenom ili neprerađenom obliku te količine mlijeka koje gospodarstvo koristi za osobnu potrošnju.



Tablica 29. - Količina isporučenog kravljeg mlijeka i ukupan broj isporučitelja mlijeka na području VSŽ i Općine Ivankovo

| Županija/naselje | Broj isporučitelja | Količina isporučenog mlijeka (kg) |
|--|--------------------|-----------------------------------|
| VUKOVARSKO-SRIJEMSKA | 333 | 58.100.595 |
| Babina Greda | 70 | 3.165.421 |
| Bogdanovci | 6 | 164.070 |
| Borovo | 13 | 437.687 |
| Bošnjaci | 25 | 2.489.509 |
| Cerna | 4 | 1.129.296 |
| Drenovci | 15 | 1.078.444 |
| Gradište | 16 | 134.623 |
| Gunja | 6 | 25.068 |
| Ilok | 13 | 517.145 |
| Ivankovo | 9 | 22.475.192 |
| Lovas | 3 | 1.937.238 |
| Markušica | 46 | 2.022.757 |
| Negoslavci | 12 | 2.769.954 |
| Nijemci | 8 | 371.420 |
| Nuštar | 1 | 28.846 |
| Otok | 4 | 274.131 |
| Privlaka | 3 | 66.177 |
| Stari Jankovci | 1 | 8.092 |
| Stari Mikanovci | 1 | 182.835 |
| Štitar | 12 | 248.618 |
| Tompojevci | 10 | 840.805 |
| Tordinci | 6 | 2.506.768 |
| Tovarnik | 1 | 6.620 |
| Trpinja | 32 | 935.177 |
| Vinkovci | 4 | 290.612 |
| Vođinci | 2 | 13.993 |
| Vrbanja | 3 | 298.916 |
| Vukovar | 4 | 13.634.291 |
| Županja | 3 | 46.890 |
| DRUGE ŽUPANIJE | 5.860 | 395.358.367 |
| UKUPAN BROJ ISPORUČITELJA U 2018. | 6.193 | 453.458.962 |

Izvor: obrada autora - navedene količine kravljeg mlijeka analizirane su u Središnjem laboratoriju za kontrolu kvalitete mlijeka pri Hrvatskoj poljoprivrednoj agenciji tijekom 2018 godine.

Prema podacima koji su navedeni možemo zaključiti da je općina Ivankovo ozbiljan proizvođač i isporučitelj mlijeka na tržište. Vrlo mali broj proizvođača njih 9, što predstavlja svega 2,7% od ukupnog broja proizvođača mlijeka u VSŽ i 0,145% od ukupnog broja isporučitelja na razini Hrvatske isporuče 22.475.192 kg mlijeka što iznosi 38,6% od ukupno isporučenog mlijeka sa područja VSŽ i 4,96% od ukupno isporučenog mlijeka na razini Hrvatske.



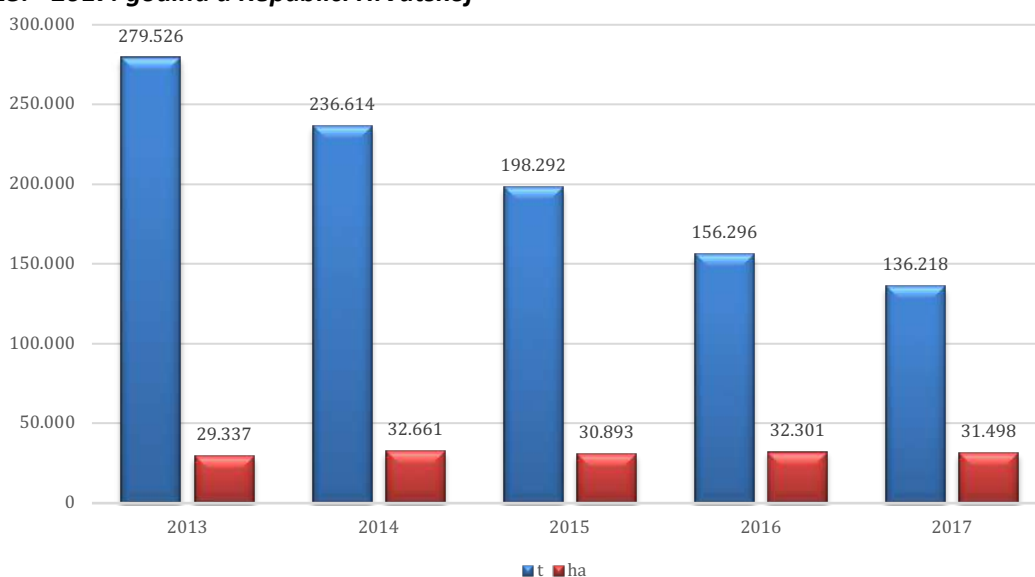
Voćarstvo

Prema zadnje dostupnim podacima (EUROSTAT, DSZ) voćarstvom se bavi 1,55 milijuna gospodarstava (14,6% od ukupnih poljoprivrednih gospodarstava EU). Gotovo polovica je samo u tri zemlje: Rumunjska (18,7%), Španjolska (16,5%) i Poljska (12,7%). Za usporedbu, pojedinačno ima 15 zemlja ispod 1%.

Prosječna veličina pod voćem u EU iznosi 1.9 ha. Dvije zemlje imaju značajno veće površine od prosjeka: Slovačka (12.6 ha) i Belgija (11.6 ha). Petnaest zemlja ima ispod prosjeka, najmanje imaju Litva (0.3 ha) i Hrvatska (0.3 ha).

Općina Ivankovo danas raspolaže sa 379,06 ha nasada voćnjaka. Iako imamo sve preduvjete za kvalitetnu proizvodnju razolikih voćnih kultura, proizvodnja nam kontinuirano pada i količinski i vrijednosno što se vide iz sljedećeg grafikona.

Slika 8. - Intenzivna i ekstenzivna proizvodnja (u t) i površine (u ha) za proizvodnju voća u razdoblju 2013. - 2017. godina u Republici Hrvatskoj



Izvor: Državni zavod za statistiku, obrada Ministarstvo poljoprivrede

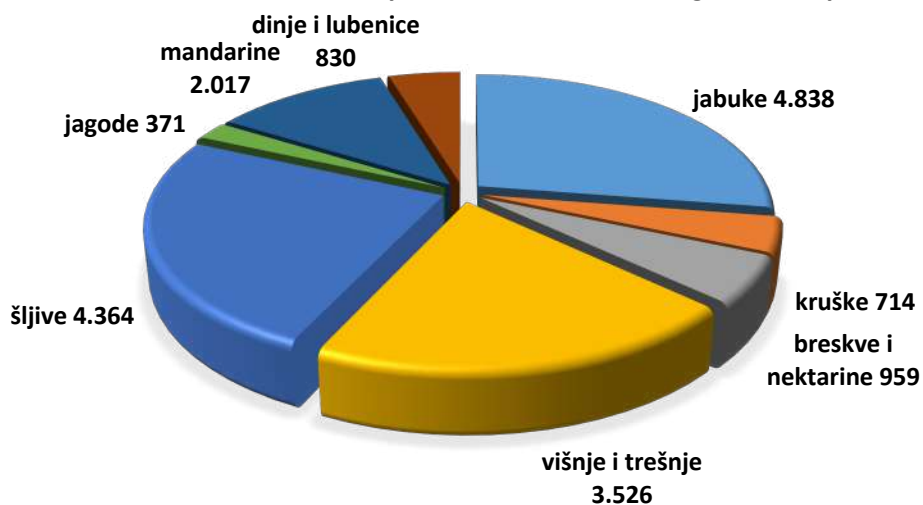
Hrvatska je 2017. godine proizvela 136 tisuća tona raznog voća, dok je 2013. godine proizvodnja iznosila 279 tisuća tona. Godišnji prosjek za razdoblje 2013.-2017. je 201.240 tona/godina. Pad proizvodnje daleko je veći od pada površina pod voćarskim kulturama.

Hrvatska je po potrošnji voća po stanovniku ispod europskog prosjeka. Europski prosjek konzumacije voća po stanovniku dnevno iznosi 192 gr. Hrvatski prosjek je 141 gr, što je 27% manje od EU prosjeka.

Pod višegodišnjim nasadima voća u intenzivnoj proizvodnji u Vukovarsko-srijemskoj županiji, prema podacima Agencije za plaćanja u poljoprivredi, ribarstvu i ruralnom razvoju, ukupno je 1.806,21 ha. U odnosu na prošlu godinu vidljivo je povećanje uzgoja voća za 109,72 ha. Vodeća vrsta u uzgoju je višnja, čije površine su se tijekom 2018. godine povećale za dodatnih 41,15 ha. Jabuka je druga voćna vrsta prema zastupljenosti u intenzivnom uzgoju voća, a površine pod jabukom povećane su za 16,94 ha. Na trećem mjestu je šljiva, čiji se uzgoj nije znatno mijenjao, odnosno izvađeni su nasadi u lošijem stanju na ukupno 10,07 ha. Nastavlja se trend sadnje lijeske, te su se površine pod lijeskom tijekom 2018. godine povećale za dodatnih 46,68 ha.



Slika 9. - Površine korištene za intenzivnu proizvodnju voća u 2017. godini u Republici Hrvatskoj (ha)



Izvor: Državni zavod za statistiku, obrada Ministarstvo poljoprivrede

Treba napomenuti da površine pod orahom dugi niz godina predstavljaju značajni udio u ukupnim površinama za proizvodnju voća za razliku od proizvedenih količina. Tijekom 2017. godine u intenzivnoj proizvodnji proizvedeno je 133.431 t različitih vrsta voća dok je u ekstenzivnoj proizvodnji 2.787 t voća.

Tablica 30. - Pregled višegodišnjih nasada po voćnim vrstama na području Vukovarsko-srijemske županije u ha

| Vrsta | 2013. | 2014. | 2015. | 2016. | 2017. | 2018. |
|---------------|-----------------|-----------------|-----------------|-----------------|-----------------|-----------------|
| aronija | - | - | - | - | 14,80 | 16,88 |
| badem | 0,50 | 0,28 | 1,23 | 1,22 | 2,01 | 3,86 |
| breskva | 78,92 | 65,97 | 68,97 | 66,19 | 50,49 | 55,37 |
| dunja | 1,2 | 2,14 | 0,65 | 3,86 | 4,84 | 5,96 |
| jabuka | 515,64 | 452,69 | 468,89 | 416,69 | 368,14 | 385,08 |
| jagoda | 1,52 | 2,22 | 2,13 | 4,14 | 6,95 | 5,36 |
| kruška | 42,96 | 34,47 | 39,62 | 28,27 | 37,46 | 35,30 |
| kupina | 3,25 | 3,44 | 3,59 | 3,03 | 3,11 | 3,24 |
| lijeska | 71,76 | 67,84 | 85,43 | 103,81 | 150,87 | 197,55 |
| malina | 1,86 | 0,60 | 1,86 | 0,44 | 2,01 | 1,90 |
| marelica | 24,34 | 26,15 | 23,01 | 21,79 | 20,30 | 20,17 |
| miješano | 96,14 | 109,70 | 127,02 | 145,93 | 134,74 | 141,83 |
| nektarine | 13,31 | 8,66 | 7,02 | 6,35 | 5,96 | 5,83 |
| orah | 88,16 | 59,26 | 111,24 | 122,22 | 163,26 | 161,58 |
| ostalo | 37,34 | 58,35 | - | 12,86 | 6,47 | 7,64 |
| ribiz | 1,48 | - | - | - | - | - |
| šipak | 0,50 | 0,18 | 0,21 | - | 0,58 | 2,77 |
| šljiva | 343,68 | 306,15 | 288,19 | 270,13 | 266,65 | 256,58 |
| trešnja | 7,76 | 4,42 | 7,00 | 7,89 | 7,89 | 8,20 |
| višnja | 304,28 | 309,41 | 317,27 | 297,17 | 449,96 | 491,11 |
| Ukupno | 1.634,60 | 1.511,93 | 1.553,33 | 1.511,99 | 1.696,49 | 1.806,21 |

Izvor: APPRRR, na dan 31.12.2018.

Tablica 31. - Pregled voćnih vrsta po gradovima/općinama na području Vukovarsko-srijemske županije

| Grad/Općina | Višnja | | Jabuka | | Šljiva | | Lijeska | |
|-----------------|---------------|------------|---------------|------------|---------------|------------|---------------|------------|
| | Površina (ha) | broj gosp. | Površina (ha) | broj gosp. | Površina (ha) | broj gosp. | Površina (ha) | broj gosp. |
| Andrijaševci | 0,36 | 1 | 1,07 | 1 | 0,93 | 5 | 1,81 | 3 |
| Babina Greda | 0,61 | 1 | 1,48 | 1 | 10,55 | 1 | 2,07 | 2 |
| Bogdanovci | - | - | 0,64 | 2 | 0,53 | 3 | 16,92 | 4 |
| Borovo | 4,54 | 1 | - | - | 3,13 | 6 | 4,56 | 3 |
| Bošnjaci | - | - | 2,54 | 3 | 13,51 | 26 | 1,11 | 2 |
| Cerna | - | - | 9,12 | 3 | 8,42 | 9 | 7,61 | 4 |
| Drenovci | 53,99 | 5 | 12,93 | 7 | 12,99 | 29 | 12,07 | 4 |
| Gradište | - | - | - | - | 6,02 | 20 | 2,88 | 4 |
| Gunja | - | - | 0,52 | 1 | 2,34 | 9 | 1,84 | 1 |
| Ilok | 2,02 | 2 | 32,59 | 16 | 4,24 | 19 | 6,20 | 6 |
| Ivankovo | 1,28 | 1 | 9,13 | 5 | 3,88 | 11 | 8,22 | 5 |
| Jarmina | 16,55 | 9 | 64,62 | 11 | 7,45 | 6 | 9,44 | 5 |
| Lovas | - | - | 5,97 | 2 | 1,04 | 3 | 6,97 | 7 |
| Markušica | - | - | 1,50 | 1 | 1,50 | 6 | 0,32 | 1 |
| Negoslavci | - | - | - | - | 0,97 | 3 | - | - |
| Nijemci | 2,11 | 1 | 9,28 | 4 | 6,27 | 8 | 2,61 | 1 |
| Nuštar | 0,20 | 1 | 2,52 | 2 | 7,75 | 17 | 1,92 | 2 |
| Otok | 12,3 | 5 | 1,33 | 1 | 9,46 | 17 | 11,45 | 7 |
| Privlaka | 3,49 | 2 | - | - | 1,75 | 5 | 1,05 | 1 |
| Stari Jankovci | 5,95 | 2 | 3,26 | 2 | 1,32 | 10 | 3,57 | 4 |
| Stari Mikanovci | 4,06 | 1 | - | - | 4,28 | 13 | 1,99 | 3 |
| Štitar | - | - | - | - | 0,52 | 1 | - | - |
| Tompojevci | 5,42 | 2 | 0,64 | 1 | 0,77 | 2 | 2,40 | 3 |
| Tordinci | 4,14 | 1 | - | - | 2,31 | 4 | 2,05 | 1 |
| Tovarnik | 37,01 | 1 | 13,46 | 10 | 30,92 | 20 | 15,67 | 14 |
| Trpinja | 1,24 | 1 | 3,93 | 3 | 5,04 | 10 | 7,72 | 3 |
| Vinkovci | 310,13 | 4 | 106,16 | 10 | 55,59 | 19 | 29,61 | 11 |
| Vođinci | - | - | 53,96 | 5 | 9,02 | 12 | 2,48 | 3 |
| Vrbanja | - | - | 5,57 | 1 | 6,11 | 15 | 1,21 | 1 |
| Vukovar | 19,93 | 7 | 42,08 | 10 | 8,39 | 16 | 29,69 | 15 |
| Županja | 5,78 | 1 | 0,78 | 2 | 28,78 | 53 | 2,11 | 2 |
| UKUPNO | 491,11 | 49 | 385,08 | 104 | 256,58 | 378 | 197,55 | 122 |

Izvor: APPRRR na dan 31.12.2018.

Karakteristike proizvodnje voća:

- struktura proizvodnje vrlo heterogena po pitanju površina, kvalitete, tehnologije, sortiment što je vidljivo iz slike;
- vrlo niski prinosi po ha u odnosu na konkurenciju (veliki broj voćnjaka u ekstenzivnom uzgoju);
- visoki troškovi proizvodnje (fiksni i varijabilni troškovi viši u odnosu na konkurenciju);
- disperzirana proizvodnja;
- nedostatni skladišni kapaciteti po količini i tehnologiji čuvanja;
- neorganiziranost i nepovezanost proizvođača;
- nedostatak praktičnog znanja i neadekvatno osposobljeni proizvođači, ali i savjetodavna služba;
- nepostojanje ključnih institucija za konkurentno voćarstvo;
- destimulativno poslovno okruženje; te
- slabo korištenje EU fondova.

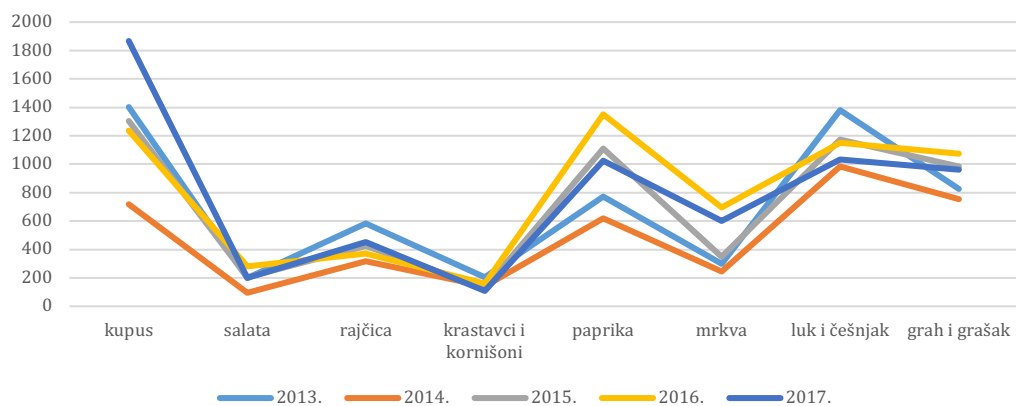


Povrtlarstvo

Proizvodnja povrća odvija se na gospodarstvima koja imaju vrlo male površine u odnosu na gospodarstva u EU. Najzastupljenije kulture su: kupus, rajčica, luk i češnjak, lubenica, paprika, mrkva, grašak, koje zajedno zauzimaju od 45% do 50% površina pod povrćem. Globalno tržište povrća još uvijek je uglavnom lokalno tržište; na međunarodnoj razini uzgaja se samo 5% povrća, ali taj udio raste. Od vitalne važnosti, za izvozno usmjerene zemlje koje proizvode povrće poput Meksika, Nizozemske i Španjolske, je jednostavan pristup tržištu. Tijekom proteklog desetljeća, Meksiko je dodatno proširio svoj istaknuti položaj na sjevernoameričkom tržištu, a unutarnja trgovina Europske Unije (EU) nastavila je rasti.

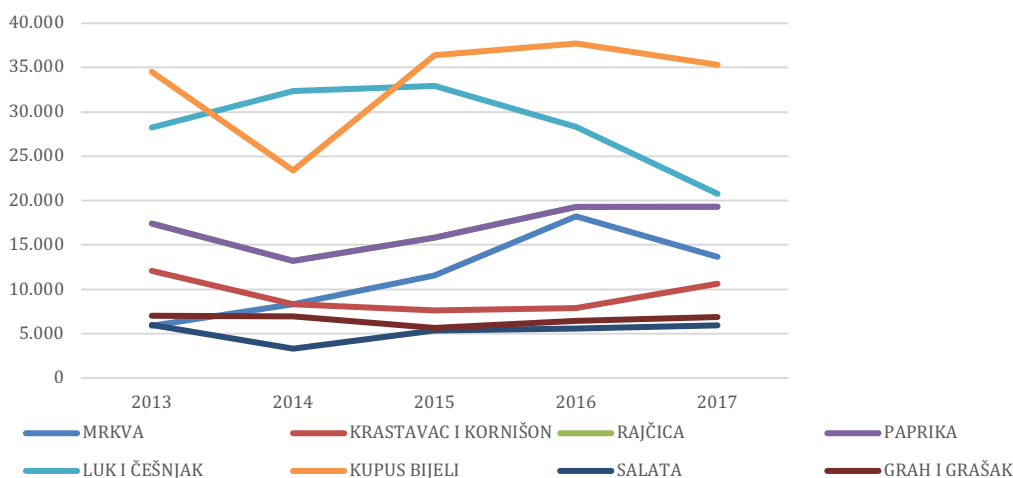
Proizvodnja povrća u Hrvatskoj (prikazana na sljedećoj slici), zahvaljujući klimatskim, pedološkim i hidrološkim potencijalima, moguća je tijekom cijele godine, ali unatoč ovoj činjenici zastupljenost povrća u ukupnoj vrijednosti outputa biljne proizvodnje nedovoljna je u odnosu na potrebe stanovništva, turizma, prehrambene industrije, izvoza i mogućnosti zapošljavanja.

Slika 10. - Površine u intenzivnoj proizvodnji po vrstama povrća od 2013. do 2017. godine u Republici Hrvatskoj (ha)



Izvor: Državni zavod za statistiku 2017. obrada Ministarstvo poljoprivrede

Slika 11. - Proizvodnja povrća u razdoblju od 2013. do 2017. godine (tone)



Izvor: Državni zavod za statistiku, 2017., obrada Ministarstvo poljoprivrede

Proizvodnjom povrća bavi se 39 tisuća poljoprivrednih gospodarstava (APPRRR), prosječna veličina iznosi 0,32 ha što rezultira malom proizvodnjom i niskom konkurentnošću. U 2017. godini na površini od 10.438 ha ukupno je proizvedeno 203.884 t, od čega proizvodnja za tržište iznosi 155.644 t, a proizvodnja u povrtnjacima (pretežno za vlastite potrebe) iznosi 48.240 t. U odnosu na prosjek u razdoblju od 2013. do 2016. godine površine koje su korištene za proizvodnju povrća u 2017. godini povećane su za 12 %, koliko je povećana i količinska proizvodnja.

Prema podacima Agencije za plaćanja u poljoprivredi, ribarstvu i ruralnom razvoju u Vukovarsko – srijemskoj županiji u 2017. godini 2.062,58ha nalazi se pod povrtlarskim kulturama namijenjenih tržištu.

Tablica 32. - Pregled proizvodnje povrtlarskih kultura u razdoblju 2010. - 2017. godine na prostoru Vukovarsko-srijemske županije

| Rd. br. | Kultura | 2010. god. (ha) | 2011. god. (ha) | 2012. god. (ha) | 2013. god. (ha) | 2014. god. (ha) | 2015. god. (ha) | 2016. god. (ha) | 2017. god. (ha) |
|---------|-----------------------|-------------------------|-----------------|-----------------|-----------------|-----------------|-----------------|-----------------|-----------------|
| | | Broj korisnika poticaja | | | | | | | |
| | | 191 | 749 | | 1.061 | | 1.792 | | |
| 1. | artičoka | - | - | - | - | - | 3,77 | - | - |
| 2. | batat | - | - | - | - | - | 0,22 | 0,56 | 10,79 |
| 3. | blitva | 0,04 | 0,01 | 0,33 | - | - | 0,09 | - | 0,15 |
| 4. | buča | | | | | | 53,94 | 11,27 | 12,22 |
| 5. | bundeva | | | | | | 7,94 | 16,63 | 8,52 |
| 6. | bijeli korijen | | | | | | 0,61 | - | |
| 7. | bob | 0,007 | - | - | - | - | 3,02 | - | |
| 8. | brokula | - | - | 0,62 | 5,00 | 0,90 | 2,28 | 1,17 | 0,18 |
| 9. | bundeva šećerka | | | | | | 2,13 | 0,43 | 1,12 |
| 10. | cikla | 3,39 | 34,97 | 15,28 | 4,20 | 24,95 | 10,83 | 0,60 | 1,13 |
| 11. | celer | - | - | - | - | - | 2,06 | 0,34 | 0,44 |
| 12. | cvjetača | - | 5,59 | 2,94 | 2,15 | 8,45 | 5,73 | 8,50 | 6,56 |
| 13. | češnjak | 0,14 | 0,19 | 2,01 | 14,30 | 16,37 | 22,50 | 38,48 | 58,80 |
| 14. | čičoka | | | | | | | 7,31 | |
| 15. | dinje | - | 7,88 | 10,58 | 4,78 | 3,40 | 13,20 | 5,48 | 11,71 |
| 16. | grah | 34,50 | 34,62 | 70,03 | 73,54 | 165,16 | 279,60 | 347,38 | 178,93 |
| 17. | grašak | 191,58 | 339,17 | 380,52 | 368,77 | 360,24 | 286,60 | 142,21 | 282,05 |
| 18. | kelj | - | 7,90 | 8,59 | 10,53 | 8,17 | 11,48 | 11,39 | 8,04 |
| 19. | hren | - | - | - | - | 0,35 | 4,05 | - | |
| 20. | kopar | | | | | | | 2,25 | 1,63 |
| 21. | kelj pupčar | - | 0,35 | - | - | - | - | - | 0,35 |
| 22. | komorač | - | - | 0,45 | - | - | - | - | 0,60 |
| 23. | korabica | - | - | 0,09 | - | - | - | - | 0,07 |
| 24. | krastavci i kornišoni | 5,21 | 0,94 | 0,64 | 1,11 | 0,94 | 0,99 | 3,63 | 1,79 |
| 25. | kukuruz šećerac | - | 186,69 | 72,55 | 160,72 | 161,76 | 193,92 | 220,84 | 264,87 |
| 26. | kupus | 69,70 | 80,10 | 45,46 | 78,23 | 83,32 | 90,55 | 88,13 | 94,41 |
| 27. | lubenice | 167,91 | 152,77 | 124,74 | 163,12 | 152,15 | 124,55 | 189,99 | 204,69 |
| 28. | luk | 353,54 | 433,04 | 353,56 | 269,35 | 305,11 | 367,93 | 309,93 | 254,40 |
| 29. | mahunе | - | 0,10 | 0,05 | - | 0,14 | - | - | |
| 30. | merkantilni krumpir | 135,96 | 121,55 | 168,78 | 264,69 | 306,95 | 126,91 | 121,44 | 98,22 |



| | | | | | | | | | |
|--------|-----------------------|----------|----------|----------|----------|----------|----------|----------|----------|
| 31. | mrkva | 4,23 | 94,15 | 106,35 | 68,05 | 54,18 | 38,86 | 54,51 | 68,23 |
| 32. | paprika | 24,05 | 34,17 | 27,06 | 34,23 | 30,63 | 47,48 | 36,48 | 36,15 |
| 33. | pastrnjak | 1,65 | 0,42 | 0,60 | - | 0,58 | 1,42 | 0,25 | 0,97 |
| 34. | patlidžan | - | 3,74 | 1,37 | 1,91 | 1,28 | 2,31 | 1,42 | 1,19 |
| 35. | peršin | 5,42 | 3,34 | 2,52 | 1,90 | 2,95 | 4,51 | 2,92 | 3,83 |
| 36. | poriluk | 4,38 | 16,15 | 0,17 | 13,20 | 0,15 | 13,93 | 4,85 | 26,91 |
| 37. | rajčica | 8,53 | 8,19 | 5,27 | 5,15 | 6,15 | 8,18 | 10,51 | 7,88 |
| 38. | ricula | | | | | | | 0,56 | 0,67 |
| 39. | salata | - | 0,10 | 0,10 | - | 1,82 | 0,81 | 0,80 | 0,67 |
| 40. | špinat | - | 0,29 | 0,54 | - | - | 0,11 | 0,26 | 0,13 |
| 41. | šparoge | - | - | - | - | - | 44,7 | 81,36 | 119,41 |
| 42. | tikva | 1,79 | 3,50 | 1,26 | 6,87 | 17,19 | - | - | 69,15 |
| 43. | tikvice | 2,90 | 2,94 | 2,43 | 1,50 | 18,56 | 30,26 | 28,02 | |
| 44. | tikva uljarica | - | - | - | - | - | 41,40 | 75,19 | 114,89 |
| 45. | miješani nasad povrća | - | 24,66 | 103,96 | 110,69 | 117,33 | - | 134,15 | 110,83 |
| 46. | ostalo povrće | 49,73 | 85,49 | 264,42 | 60,20 | 91,97 | - | - | |
| 47. | kućni vrt | - | - | - | - | - | 123,64 | - | |
| UKUPNO | | 1.064,66 | 1.683,01 | 1.773,27 | 1.724,18 | 1.941,15 | 1.972,51 | 1.958,68 | 2.062,58 |

Izvor: APPRRR

Najvažnije značajke domaćeg povrtlarskog sektora su:

- niski prinosi;
- nekonkurentna proizvodnja;
- tehnološko zaostajanje, nedovoljna praktična znanja;
- fragmentirana proizvodnja smanjuje dostupnost tržišta, potrebna je bolja horizontalna integriranost;
- prečesto neodgovarajuća post-žetvena manipulacija utječe loše na kvalitetu;
- prevelik udio sivog tržišta;
- nedovoljno površina s navodnjavanjem i uređenim vodnim režimom (samo 1/3 površina pod povrćem se navodnjavaju);
- usitnjenost, mala prosječna veličina povrtlarskih gospodarstva (10 ha prosjek u poljoprivredi, u povrtlarstvu oko 2 ha) i slaba ekonomska snaga gospodarstava (čak 84% gospodarstava nalazi se u kategoriji prihoda do 15.000 €, a samo 9,2% veće je od 50.000 €);
- neudruženost i neorganiziranost proizvođača;
- nedovoljni skladišni kapaciteti;
- nedovoljno korištenje EU fondova;
- nepovoljan ekonomski, institucionalni, tehnološki ambijent;
- nepovoljan image poljoprivredne, pa tako i povrtlarske proizvodnje (važno za očuvanje kulturološkog kao i gastro identiteta); te
- poljoprivreda nije atraktivna opcija mladim ljudima.



Razvojni problemi poljoprivrede

Osnovna obilježja koja su ograničavajući faktor razvoja konkurentne hrvatske poljoprivrede su:

- nedostatan broj proizvoda više vrijednosti
- nedovoljna primjena novih tehnologija i razmjene međusobnih znanja a to je posljedica međusobne ne povezanosti poljoprivrednih proizvođača (nedostatak snažnijih i učinkovitih organizacijskih oblika)
- još uvijek nedovoljno razvijen novi dobavni lanac odnosno novi lanac vrijednosti
- velik broj neusklađenih poljoprivredno gospodarskih objekata s nacionalnim i EU standardima
- nerazvijeno i neorganizirano tržište, te slaba logistička infrastruktura (hladnjače, i ostali skladišni kapaciteti)
- slabi kapaciteti za korištenje sredstava iz EU fondova u poljoprivredi
- nedovoljni financijski kapaciteti poljoprivrednih proizvođača za ozbiljnija ulaganja u razvoj proizvoda i tržišta

Dugoročno je nužno uspostaviti višu razinu međusobnog poslovnog povezivanja poljoprivrednih organizacija i drugih dionika dobavnog lanca kroz proizvođačke organizacije, zadruge, klastere ili neke druge nove organizacijske oblike u cilju dizanja konkurentne sposobnosti kako na nacionalnom, europskom tako i na svjetskom tržištu poljoprivrednih proizvoda.

Turizam

Turistička ponuda u Općini Ivankovo nije razvijena unatoč postojanju kulturnih i prirodnih resursa koji mogu biti nositelji turističkih atrakcija. Tako postoje dobri preduvjeti za razvoj selektivnih oblika turizma, a osobito cikloturizma kao i turizma vezanog za sport, rekreaciju, kao što je lovni turizam. Bogatstvo kulturne baštine i tradicije dobra je podloga za razvoj kulturnog turizma.

Tablica 33. - Dolasci i noćenja u Vukovarsko-srijemskoj županiji, te Vinkovcima i Županji u 2018.

| Dolasci i noćenja | Turisti | | | Indeks 2018/2017 | | |
|-------------------------------|---------|---------|--------|------------------|--------|--------|
| | Ukupno | Domaći | Strani | Ukupno | Domaći | Strani |
| Vukovarsko-srijemska županija | | | | | | |
| dolasci | 80.536 | 66.688 | 13.848 | 90,5 | 96,9 | 68,9 |
| noćenja | 132.042 | 104.951 | 27.091 | 95,4 | 97,1 | 89,3 |
| Ilok | | | | | | |
| dolasci | 5.993 | 4.385 | 1.608 | 100,1 | 97,5 | 107,8 |
| noćenja | 8.325 | 6.074 | 2.251 | 102,0 | 98,9 | 111,6 |
| Vinkovci | | | | | | |
| dolasci | 24.317 | 17.603 | 13.425 | 92,8 | 87,3 | 111,2 |
| noćenja | 45.184 | 31.759 | 3.693 | 88,0 | 79,3 | 118,9 |
| Vukovar | | | | | | |
| dolasci | 46.046 | 42.353 | 3.693 | 101,0 | 100,0 | 114,5 |
| noćenja | 70.346 | 62.459 | 7.887 | 108,6 | 106,4 | 129,7 |
| Županja | | | | | | |
| dolasci | 2.379 | 1.198 | 1.181 | 116,2 | 111,9 | 121,0 |
| noćenja | 4.690 | 2.396 | 2.294 | 123,7 | 121,2 | 126,5 |

Izvor: Državni zavod za statistiku



4. RAZVOJNE POTREBE I RAZVOJNI POTENCIJALI

Razvojne potrebe i razvojne potencijale sagledati ćemo kroz područja djelovanja i analitički prikaz naveden u narednoj tablici.

Tablica 34. - Područja djelovanja i analitički prikaz područja djelovanja

| Područje | Područje djelovanja | Analitika područja djelovanja |
|--|---|--|
| 1. Održivi gospodarski razvoj | 1.1. Poduzetništvo i obrtništvo | Veliko, malo i srednje poduzetništvo |
| | | Obrtništvo |
| | | Poduzetnička infrastruktura |
| | | Konkurentnost |
| | | Tehnološki razvoj; istraživanje i razvoj; inovacije |
| | 1.2. Turizam | Dolasci i noćenja |
| | | Smještajni kapaciteti |
| | | Prirodni turistički resursi |
| | | Selektivni oblici turizma: sportsko-rekreativni, vjerski, eno-gastronomski, ciklo, ribolovni, lovni, zdravstveni |
| | 1.3. Poljoprivreda i ruralni razvoj | Obiteljska poljoprivredna gospodarstva |
| | | Ruralni razvoj |
| | 2. Društveni razvoj | 2.1. Društvene djelatnosti i društvena infrastruktura |
| Zdravstvo i socijalna skrb | | |
| Obrazovanje | | |
| Kultura | | |
| Organizacije civilnog društva | | |
| Kulturne i povijesne vrijednosti - baština | | |
| Društvena infrastruktura | | |
| 3. Prostor i zaštita okoliša | 3.1. Prostorni razvoj, okoliš, infrastruktura, upravljanje razvojem | Osnovna infrastruktura: prometna, energetska, telekomunikacijska |
| | | Komunalna infrastruktura (javna rasvjeta, tržnica, parkovi, groblja, vodoopskrba, odvodnja i pročišćavanje otpadnih voda) |
| | | Gospodarenje otpadom |
| | | Zaštita okoliša |
| | | Energetska učinkovitost i obnovljivi izvori energije |
| | | Prostorno uređenje i planiranje |
| | | Civilna zaštita |
| | | Institucionalni okviri za održivi razvoj (razvijenost područja, odgovorne institucije/nositelji upravljanja razvojem, prekogranična i međuregionalna suradnja) |



Održivi gospodarski razvoj

| Razvojne potrebe | Razvojni potencijali |
|---|--|
| Povećati razinu prinosa primjenom suvremenih tehnologija i edukacijom poljoprivrednika radi stjecanja novih znanja i vještina osobito vezanih za ekološku i integriranu proizvodnju. | Vodstvo općinske uprave – privukli su se mnogi investitori-pozitivno i poticajno poduzetničko okruženje. Razvoj ekološke poljoprivrede i visoko razvijene ekološke svijesti. |
| Poticati primjenu novih organizacijskih oblika u proizvodnji (proizvođačkih organizacija, modernih zadruga i klastera), a posebno onih koji su usmjereni prema većemu stupnju obrade poljoprivrednih proizvoda te proizvodnji dohodovnijih kultura. | Radno aktivno stanovništvo u sva tri naselja što potvrđuje broj poduzetnika, obrtnika i obiteljskih poljoprivrednih gospodarstava. Razvijen poduzetnički duh i marljivost. Kvalitetna poslovna i gospodarska zona – razvijena poduzetnička infrastruktura. |
| Poticati jaču povezanost s turizmom i prehrambenom industrijom. Revitalizirati, obnoviti i unaprijediti proizvodnju tradicijskih proizvoda (legaliziranje proizvodnje tradicijskih prehrambenih proizvoda, usluga OPG-a, agroturizma). Poteškoće plasmana poljoprivrednih proizvoda. Stvoriti sustav distribucije lokalnih proizvoda. | Spajanje turizma s lokalnim proizvodima. Veliki broj obrta, malih i srednjih poduzeća. |
| Veće aktiviranje postojećih resursa (rijeka Bosut) u svrhu navodnjavanja. | Povećanje produktivnosti poljoprivredne proizvodnje. sinergijom postojećih i novih resursa. |
| Sustavno educirati poduzetnike i poljoprivrednike o mogućnostima financiranja investicija kroz europske fondove te osiguravanje potpora za pripremu projekata (financijska/tehnička). | Kvalitetna radna snaga. |
| Poticati usklađivanje poduzetnika i poljoprivredno-gospodarskih objekata s EU standardima. | Mala poljoprivredna gospodarstva. |
| Razvijati turističku infrastrukturu i jačati turističku ponudu osobito u razvoju selektivnog turizma: cikloturizam, agroturizam, kulturni turizam, vjerski, turizam doživljaja. | Razvijanje turizma sa udrugama mladih. Turističko rekreacijski centar i prepoznavanje turističkog potencijala. Otvoriti arheološke iskopine za posjećivanje. |



Društveni razvoj

| Razvojne potrebe | Razvojni potencijali |
|--|--|
| Unapređenje kvalitete života stvaranjem uvjeta za kvalitetnije stanovanje, bavljenje sportovima, odmor i rekreaciju stanovnika i njegovih posjetitelja uz posebnu skrb za mlade i osobe treće životne dobi. | Veliki broj udruga u području sporta, kulture, očuvanja baštine i tradicije, te drugih sastavnica društvenog života. Kvalitetna socijalna politika sa razvijenom zdravstvenom zaštitom. |
| Aktivan pristup očuvanju kulturne baštine i slavonske tradicije kroz djelovanje udruga, poduzetnika i stanovnika Općine. | Bogata kulturna baština: tri arheološka lokaliteta, sakralne i profane građevine, uz bogatstvo slavonske tradicije i običaja. |
| Podizanje kvalitete obrazovanja i cjeloživotnog učenja. | Razvijeno školstvo sukladno potrebama uz dobre uvjete za učenički sport. |
| Daljnje unapređenje zaštite okoliša kroz zajedničko djelovanje stanovnika i komunalnih djelatnika Općine, osobito kroz sustav zbrinjavanja otpada, uređenje i održavanje okoliša, kao i energetske učinkovitost. | Vlastito Komunalno društvo spremno na daljnji razvoj djelatnosti i kontinuirano unapređenje zaštite okoliša. |
| Stvaranje što povoljnijih uvjeta za primjenu informacijskih i komunikacijskih tehnologija u društvenoj i socijalnoj infrastrukturi. | Spremnost većine ključnih dionika za digitalnu transformaciju. Razvoj telekomunikacijske infrastrukture |
| Potreba za učinkovitom i racionalnom općinskom upravom. | Općinske službe na čelu sa načelnikom, prema ocjeni stanovnika na radionicama, zbog rezultata ostvarenih tijekom prvog dijela mandata. |

Prostor i zaštita okoliša

| Razvojne potrebe | Razvojni potencijali |
|---|--|
| Prostorna ograničenja i nedostatak prostorne dokumentacije višeg reda | Usuglašenost i konsenzus oko strateških odrednica |
| Komunalna infrastruktura | Razvijena komunalna infrastruktura i gospodarenje otpadom |
| Neuključivanje građana oko uređenja naselja | Inovativno i atraktivno uređenje naselja |
| Cestovna infrastruktura; lokalne ceste | Dobra prometna povezanost – prometni položaj |
| Neravnomjerni razvoj svih pripadajućih naselja i potreba za unapređenjem javnog prijevoza | Razvoj prometne infrastrukture |
| Slabo povezivanje s ostalim susjednim općinama | Povezivanje i udruživanje s regijama i drugima iz zemalja EU |
| Premala ulaganja u zaštitu prirode i okoliša | Održavanje i očuvanje postojećih prirodnih resursa |



5. SWOT ANALIZA

Rezultati prikazani u nastavku prikaz je SWOT analize provedene na 1. radionici za izradu Plana razvoja Općine Ivankovo dana 1. veljače 2019. U analizi su sudjelovale 42 osobe.

Istovrsni stavovi i ocjene iskazani u pojedinačnim analizama grupirani su pažljivo u zajednički izričaj kako bi zadržali iskazani stav i ocjenu. Stavovi i ocjene iskazane u analizi grupirane su u tri cjeline zavisno od toga odnose li se na gospodarstvo, društveni razvoj ili prostor.

Prve dvije tablice prikazuju stavove i ocjene o snagama i slabostima Općine Ivankovo, dok naredne dvije tablice prikazuju stavove i ocjene o prilikama i prijetnjama iz okruženja Općine Ivankovo.

| | SNAGE OPĆINE IVANKOVO |
|----------------------|--|
| GODOPODARSTVO | <ul style="list-style-type: none"> • Postojanje gospodarske zone • Velik broj obiteljskih poljoprivrednih gospodarstava • Korištenje sredstava iz EU fondova |
| DRUŠTVO | <ul style="list-style-type: none"> • Načelnik i općinske službe – stručni i mladi ljudi • Postoji dobra suradnja općinske uprave sa brojnim poslovnim partnerima • Kvalitetan općinski proračun • Brojni studenti – mlade snage, stipendiranje • Stanovnici Općine – s visokim radnim navikama • Demografske mjere • Skrb o starijim i nemoćnim osobama |
| PROSTOR | <ul style="list-style-type: none"> • Položaj i smještaj Općine, prometna povezanost • Prirodna bogatstva (zemlja, vode, šume) • Bogata kulturna baština |



| SLABOSTI OPĆINE IVANKOVO | |
|--------------------------|---|
| GODPODARSTVO | <ul style="list-style-type: none"> • Pojedini poduzetnici ne plaćaju potrebna davanja Općini • Nezaposlenost - malo prilika za zapošljavanje tehničkog kadra u proizvodnim kapacitetima • Nedostatak financijskih sredstava za ulaganja • Nerazvijena poljoprivreda • Neorganiziranost oko plasmana poljoprivrednih proizvoda OPG-a na tržište • Stavljanje u funkciju napuštenog eksploatacijskog polja |
| DRUŠTVO | <ul style="list-style-type: none"> • Podijeljenost društva – političko neslaganje i „prepućavanje“ • Iseljavanje ljudi • Nezadovoljstvo lokalnog stanovništva • Nepovjerenje ljudi u lokalnu politiku zbog prethodnih 20-tak godina • Nezainteresiranost mještana za edukaciju – nedostatak cjeloživotnog obrazovanja • Neosjetljivost na potrebe mladih roditelja i potreba mladih • Loša komunikacija (jednosmjerna) |
| PROSTOR | <ul style="list-style-type: none"> • Nedovoljna iskorištenost kulturnih i prirodnih potencijala Općine • Nedostatna sportsko-rekreacijska infrastruktura na području Općine • Nedostatna turistička infrastruktura na području Općine |

| PRILIKE IZ OKRUŽENJA OPĆINE IVANKOVO | |
|--------------------------------------|--|
| GODPODARSTVO | <ul style="list-style-type: none"> • Privlačenje investitora u postojeću gospodarsku zonu • Razvoj malog poduzetništva • Izraditi kvalitetne projekte • Poticati samozapošljavanje • Mogućnost financiranja razvoja iz EU fondova |
| DRUŠTVO | <ul style="list-style-type: none"> • Mogućnost korištenja EU fondova • Suradnja za županijom i ministarstvima • Pozitivno razmišljanje stanovnika posljednju godinu dana • Načelnikovo zalaganje i vizija • Sloga i zajedništvo • Sudjelovanje stanovnika u akcijama i donacijama • Informiranje i povezivanje kroz društvene mreže • Suradnja sa susjednim općinama |
| PROSTOR | <ul style="list-style-type: none"> • Poboljšati prometnu i komunalnu infrastrukturu • Blizina gradova • Razviti turističke atraktivnosti vezane za kulturnu i prirodnu baštinu |

| PRIJETNJE IZ OKRUŽENJA OPĆINE IVANKOVO | |
|--|--|
| GODOPDARSTVO | <ul style="list-style-type: none"> • Zatvaranje obrta i tvrtki • Uništavanje poljoprivredne proizvodnje • Siromašenje stanovništva – smanjivanje kupovne moći • Slabo gospodarsko okruženje • Ekonomske nestabilnosti • Nedostatak vizije i strategije poljoprivrede na državnoj razini |
| DRUŠTVO | <ul style="list-style-type: none"> • Iseljavanje stanovnika (posebno mladih i školovanih) • Opće nezadovoljstvo ukupnim stanjem u društva (korupcija, ponašanje „političkih elita“) • Starenje stanovnika Općine • Stalne izmjene brojnih zakona kojih se Općina mora pridržavati • Političke promjene • Zabrinjavajući pad nataliteta • Loša vizija i politika na regionalnoj razini • Sve manji odaziv na izbore • Politička ljubomora s viših razina |
| PROSTOR | <ul style="list-style-type: none"> • Nekontrolirano odlaganje otpada izvan naselja i zagađivanje vodotoka • Prevelika prometna frekvencija glavnim prometnicama • Zagađenje okoliša • Poplave i druge elementarne nepogode |

Najveća suglasnost ispitanika iskazala se u prepoznavanju snaga Općine Ivankovo, dok je najmanja suglasnost iskazana u slabostima Općine Ivankovo. Upravo ova okolnost potvrđuje da ispitanici imaju povjerenja u vodstvo Općine, posebno u načelnika, čije zalaganje i rad za Općinu smatraju prilikom za stvarne promjene. Ovo ističemo jer je nekoliko ispitanika među slabostima prepoznalo još uvijek prisutno nepovjerenje pojedinih stanovnika u lokalnu samoupravu/politiku zbog ponašanja vlasti u prethodnom razdoblju. Nasuprot tome većina ispitanika jasno prepoznaje promjene koje su u protekloj godini napravljene na inicijativu i zalaganje sadašnje općinske uprave.

Među slabostima na koje treba usmjeriti pozornost svakako okolnost koju su istakli brojni ispitanici a to je podijeljenost zbog političkog neslaganja i „prepucavanja“ koju na izvjestan način podvlači i prepoznavanje sloge i zajedništva kao prilike od strane nekolicine ispitanika.



6. SREDNJOROČNA VIZIJA RAZVOJA

Vizija

Općina Ivankovo utemeljena na slavonskoj tradiciji i baštini svom aktivnom stanovništvu kroz sinergijske učinke osigurava uvjete za ugodan život, rad i razvoj poduzetništva, sporta i rekreacije, kulture i stvaralaštva, potičući osobito nove javne sadržaje, selektivni turizam, ekološki održive prerađivačke i poljoprivredne djelatnosti uz najviše standarde zaštite okoliša.

Strateški ciljevi

Za dugoročno ostvarenje razvojne vizije potrebno je ostvariti sljedeće strateške ciljeve:

SC1. Razvijeno i održivo gospodarstvo

SC2. Razvijeni ljudski potencijali i unaprijeđena kvaliteta života

SC3. Razvoj osnovne i komunalne infrastrukture, zaštita okoliša, te razvoj stručno-administrativnih kapaciteta

Ostvarenje utvrđenih strateških ciljeva planirano je u razdoblju od 2020. – 2027. godine sukladno odgovarajućoj politici prioriteta i to kroz realizaciju razvojnih mjera i projekata. Stoga ćemo u nastavku prikazati prioritete općinske politike za svaki utvrđeni strateški cilj zasebno uz razradu mjera kojima će se isti ostvariti. Uz svaki prioritet naznačene su aktivnosti kojima će isti biti ostvaren, nositelj ili nositelji tih aktivnosti, kao i ciljana skupina neposrednih korisnika.

Uz strateške ciljeve posebno su utvrđeni posebni horizontalni ciljevi i to: razvoj informatičkog društva, promocija i zagovaranje jednakih mogućnosti i ljudskih prava, održivi razvoj te poticanje partnerstva i učinkovite demokracije.

Za svaki prioritet definirani su pokazatelji rezultata ili indikatori prema kojima će se ocijeniti uspješnost realizacije planiranih prioriteta, odnosno strateških ciljeva. Za posebne horizontalne ciljeve utvrđeni su pokazatelji učinka.

Za svaki strateški cilj i njegove prioritete utvrđen je terminski plan realizacije u rasponu od 2020.-2027. godine. U indikativno financijskom planu dan je prikaz mogućih izvora financiranja za svaki prioritet.



7. PRIORITETI JAVNE POLITIKE

Temeljna polazišta

Prioriteti javne politike neposredno su vezani za ostvarivanje strateških ciljeva razvoja utvrđenih ovim strateškim planom. Međutim, kako je nemoguće u kratkom roku ostvariti postavljene ciljeve nužno je utvrditi strateške prioritete.

Strateški prioriteti

Strateški prioriteti utvrđeni su uz svaki strateški cilj razvoja i oni predstavljaju segmentirane ciljeve, tj. strateške pravce djelovanja. U praksi se strateški prioriteti pojavljuju kao programski prioriteti ili kao operativni programi na kojima se temelji daljnji razvoj. Razrada strateških prioriteta temelji se s jedne strane na viziji i strateškim ciljevima, a s druge strane na rješavanju ključnih razvojnih problema.

| Strateški ciljevi (SC) | Prioriteti (P) |
|--|--|
| SC1. Razvijeno i održivo gospodarstvo | 1.1. Jačanje poduzetničkog i obrtničkog potencijala 1.2. Unapređenje i razvoj turizma - turističke destinacije 1.3. Ruralni razvoj, unapređenje poljoprivrede i povećanje konkurentnosti poljoprivrednih gospodarstava |
| SC2. Razvijeni ljudski potencijali i unaprijeđena kvaliteta života | 2.1. Razvoj društvene infrastrukture, te unapređenje visoke kvalitete života 2.2. Unapređenje društveno-kulturnog života stanovništva, te aktivan pristup očuvanju kulturne baštine i slavonske tradicije 2.3. Stvaranje što povoljnijih uvjeta za primjenu informacijskih i komunikacijskih tehnologija u društvenoj i socijalnoj infrastrukturi (digitalna transformacija) |
| SC3. Razvoj osnovne i komunalne infrastrukture, zaštita okoliša, te razvoj stručno-administrativnih kapaciteta | 3.1. Razvoj osnovne i komunalne infrastrukture 3.2. Razvoj i unapređenje procesa zaštite okoliša i uspostavljanje okvira za poticanje i provođenje projekata energetske učinkovitosti i obnovljivih izvora energije na području Općine Ivankovo. 3.3. Razvoj i jačanje stručno-administrativnih kapaciteta uz jačanje međuopćinske, prekogranične i međunarodne suradnje |



Prioriteti, mjere i pokazatelji uspješnosti

Za svaki strateški cilj, odnosno njegov prioritet utvrđene su mjere kojima će se ostvariti. Uz svaku mjeru utvrđen je nositelj ili više njih čijom će aktivnosti ili poticajima biti pokrenuto njezino ostvarenje.

| PRIORITET | MJERA |
|--|--|
| STRATEŠKI CILJ: 1. Razvijeno i održivo gospodarstvo | |
| 1.1. Jačanje poduzetničkog i obrtničkog potencijala | 1. Uspostava poduzetničko-poslovnog centra u Ivankovu |
| | 2. Uspostava obrtničko-uslužnog centra/zone u Ivankovu |
| | 3. Daljnji razvoj gospodarske zone |
| | 4. Jačanje ljudskih kapaciteta i unapređenje potencijala dionika u poduzetništvu i obrtu |
| 1.2. Unapređenje i razvoj turizma - turističke destinacije | 1. Razvoj turističke infrastrukture uz razvoj selektivnih oblika turizma (cikloturizam, sport i rekreacija) |
| | 2. Oblikovanje i provođenje cjelogodišnje turističke ponude s osnovnim aspektom prepoznatljivog identiteta Općine (vjerski i kulturni turizam) |
| | 3. Uspostava ugostiteljsko-turistička sadržaja na području Općine |
| | 4. Stvaranje uvjeta za osnivanje turističke zajednice Općine |
| 1.3. Ruralni razvoj, unapređenje poljoprivrede i povećanje konkurentnosti poljoprivrednih gospodarstava | 1. Uspostava poljoprivredno-prerađivačkih i uslužnih zona |
| | 2. Uspostava tržnice u središtu Ivankova |
| | 3. Razvoj novih i unapređenje postojećih aktivnosti u djelatnosti poljoprivrede uz restrukturiranje, modernizaciju i povećanje konkurentnosti poljoprivrednih gospodarstava |
| | 4. Poticanje svih oblika ruralnog razvoja |
| STRATEŠKI CILJ: 2. Razvijeni ljudski potencijali i unaprijeđena kvaliteta života | |
| 2.1. Razvoj društvene infrastrukture, te unapređenje visoke kvalitete života | 1. Izgradnja/rekonstrukcija/opremanje prostornih kapaciteta društvene i socijalne infrastrukture i razvoj pridruženih usluga |
| | 2. Uređenje zelenih površina, parkova, šetnica i poučnih staza |
| | 3. Jačanje stupnja sigurnosti stanovnika i materijalnih dobara na području Općine |
| | 4. Program za poticanje mladih obitelji i stručnih kadrova |
| 2.2. Unapređenje društveno-kulturnog života stanovništva, te aktivan pristup očuvanju kulturne baštine i slavonske tradicije | 1. Osnivanje Interpretacijskog centra tradicije i baštine Slavonije |
| | 2. Pružanje podrške i provedbe daljnjem jačanju organizacija civilnog društva (OCD) |
| | 3. Očuvanje kulturne i prirodne baštine na području Općine |
| 2.3. Stvaranje što povoljnijih uvjeta za primjenu informacijskih i komunikacijskih tehnologija u društvenoj i socijalnoj infrastrukturi (digitalna transformacija) | 1. Primjena informacijskih i komunikacijskih tehnologija u društvenoj i socijalnoj infrastrukturi |
| | 2. Primjena informacijskih i komunikacijskih tehnologija u turističkoj ponudi Općine |
| | 3. Unapređenje sustava za upravljanje razvojem Općine kroz primjenu informacijskih i komunikacijskih tehnologija |
| STRATEŠKI CILJ: 3. Razvoj osnovne i komunalne infrastrukture, zaštita okoliša, te razvoj stručno-administrativnih kapaciteta | |
| 3.1. Razvoj osnovne i komunalne infrastrukture | 1. Daljnji razvoj prometne infrastrukture uz povećanje stupnja sigurnosti za stanovništvo |
| | 2. Osiguravanje fizičke dostupnosti društvenoj i socijalnoj infrastrukturi svim skupinama u društvu kroz izgradnju prilaza i/ili uspostavljanje novih/inovativnih rješenja dostupnosti |
| | 3. Analiza i prateća izgradnja/nadopuna cjelovitog sustava gospodarenja otpadom |
| 3.2. Razvoj i unapređenje procesa zaštite okoliša i uspostavljanje okvira za poticanje i provođenje projekata energetske učinkovitosti i obnovnih izvora energije na području Općine Ivankovo | 1. Opremanje prostornih kapaciteta javne i privatne infrastrukture kroz primjenu načela energetske učinkovitosti i korištenja obnovljivih izvora energije |
| | 2. Provedba mjera za zaštitu, povećanje kvalitete i unapređenje sustava praćenja kakvoće okoliša (voda, tlo, zrak) |
| | 3. Program uređenja središta Ivankova, Retkovaca i Prkovaca |
| 3.3. Razvoj i jačanje stručno-administrativnih kapaciteta uz jačanje međuopćinske, prekogranične i međunarodne suradnje | 1. Osnivanje općinske razvojne agencije kako bi se stvorili kvalitetniji preduvjeti za ubrzan razvoj |
| | 2. Poticanje aktivnosti cjeloživotnog obrazovanja s ciljem postizanja održivih razvojnih procesa na području Općine Ivankovo |
| | 3. Uspostava suradnje sa općinama i gradovima u zemlji i inozemstvu s ciljem razmjene iskustva |



Pokazatelji uspješnosti su objektivno mjerljivi ili konkretni znakovi da je nešto učinjeno te se definiraju kako bi omogućili praćenje ostvarenja provedenih aktivnosti i mjera, kao i provedbu projekata i programa. Pokazatelji uspješnosti omogućuju praćenje postizanja planiranih strateških razvojnih ciljeva uz racionalno trošenje proračunskih i sredstava iz drugih izvora. Svrha uspostavljanja pokazatelja uspješnosti i praćenja je pravovremeno uočavanje odstupanja od plana, te ocjena hoće li planirane aktivnosti imati željeni rezultat i ishod na uspostavljene ciljeve. Pokazatelji uspješnosti su važni i za sustav izvješćivanja osobito za izradu izvješća o napretku i ostvarenju zadanih ciljeva. Kao pokazatelje uspješnosti razlikujemo pokazatelje rezultata i učinka. Pokazateljima rezultata se prati razina proizvedenih dobara i usluga stvorenih kroz planiranu provedbu mjera. Uspješnost provedbe mjere mora biti vezna uz minimalno jedan, a maksimalno tri pokazatelja rezultata.

| Strateški cilj | SC 1. | Razvijeno i održivo gospodarstvo |
|----------------------|---|--|
| Prioritet | P 1.1. | Jačanje poduzetničkog i obrtničkog potencijala |
| Mjera | M 1.1.1. | Razvoj poduzetništva i obrta kroz uspostavu poslovno-poduzetničkog centra u središtu Ivankova |
| Opis mjere | Osiguranje prostora za poslovno-poduzetnički centar u središtu Ivankova. Uspostaviti model poticanja razvoja poduzetništva i obrtništva. Osigurati stalno educiranje poduzetnika i obrtnika o raspoloživim sredstvima iz EU i nacionalnih fondova za potrebe poduzetničkih projekata. | |
| Nositelj | Općina Ivankovo, poduzetnici | |
| Pokazatelji n.r. *) | O 1.1.1.1. | Prostor poslovno-poduzetničkog centra stavljen u funkciju |
| Pokazatelji rez. **) | R 1.1.1.1. | Povećanje broja poduzetnika |
| | R 1.1.1.2. | Bolji uvjeti za rad poduzetnika i bolji poslovni rezultati |

*) Pokazatelji neposrednih rezultata; **) Pokazatelji rezultata

| Strateški cilj | SC 1. | Razvijeno i održivo gospodarstvo |
|----------------------|--|---|
| Prioritet | P 1.1. | Jačanje poduzetničkog i obrtničkog potencijala |
| Mjera | M 1.1.2. | Uspostava obrtničko-uslužnog centra/zone u Ivankovu |
| Opis mjere | Osiguranje prostora na kojem će se uspostaviti obrtničko-uslužna zona sa odgovarajućim modelom upravljanja. Promovirati poslovne zone njihove vrijednosti i prednosti. | |
| Nositelj | Općina Ivankovo, obrtnici i poduzetnici | |
| Pokazatelji n.r. *) | O 1.1.2.1. | Prostor za obrtničko uslužni centar/zonu stavljen na u funkciju |
| Pokazatelji rez. **) | R 1.1.2.1. | Bolji uvjeti za razvoj obrtništva i bolji poslovni rezultati |
| | R 1.1.2.2. | Povećanje broja obrtnika |

*) Pokazatelji neposrednih rezultata; **) Pokazatelji rezultata

| Strateški cilj | SC 1. | Razvijeno i održivo gospodarstvo |
|---------------------|--|--|
| Prioritet | P 1.1. | Jačanje poduzetničkog i obrtničkog potencijala |
| Mjera | M 1.1.3. | Daljnji razvoj gospodarske zone |
| Opis mjere | Pružanje dodatne potpore i unaprjeđenje razvoja proizvodno-prerađivačke djelatnosti na prostoru gospodarske zone, te poticanje suradnje poduzetnika i obrazovnih institucija. Proširenje gospodarske zone prilagodbom „piste“ za parkiralište za teretnih vozila. | |
| Nositelj | Općina Ivankovo, obrtnici i poduzetnici | |
| Pokazatelji n.r. *) | O 1.1.3.1. | Povećanje broja poduzetnika na prostoru gospodarske zone |



| | | |
|---------------------|------------|---|
| | O 1.1.3.2. | Proširenje gospodarske zone i stvaranje uvjeta za parkiranje kamiona i mehanizacije izvan naselja |
| Pokazatelji rez. *) | R 1.1.3.1. | Bolji uvjeti za razvoj poduzetništva i bolji poslovni rezultati |
| | R 1.1.3.2. | Smanjenje buke i zagađenja naselja |

*) Pokazatelji neposrednih rezultata; **) Pokazatelji rezultata

| Strateški cilj | SC 1. | Razvijeno i održivo gospodarstvo |
|---------------------|---|--|
| Prioritet | P 1.1. | Jačanje poduzetničkog i obrtničkog potencijala |
| Mjera | M 1.1.4. | Jačanje ljudskih kapaciteta i unapređenje potencijala dionika u poduzetništvu i obrtu |
| Opis mjere | Poticanje i edukacija za poduzetništvo, organizacija poduzetničkih inkubatora, kao i druge aktivnosti kojima se jačaju ljudski kapaciteti u tom području. Poticanje inovacija u cilju osnivanja inovativnih i visokotehnoloških projekata i poduzeća. | |
| Nositelj | Općina Ivankovo, poduzetnici, obrtnici | |
| Pokazatelji n.r. *) | O 1.1.4.1. | Organizacija poduzetničkog inkubatora |
| | O 1.1.4.2. | Edukacija iz poduzetništva |
| Pokazatelji rez. *) | R 1.1.4.1. | Povećanje broja poduzetnika i obrtnika |
| | R 1.1.4.2. | Unapređenje uvjeta za razvoj poduzetništva i obrtništva |

*) Pokazatelji neposrednih rezultata; **) Pokazatelji rezultata

| Strateški cilj | SC 1. | Razvijeno i održivo gospodarstvo |
|---------------------|--|---|
| Prioritet | P 1.2. | Unapređenje i razvoj turizma - turističke destinacije |
| Mjera | M 1.2.1. | Razvoj turističke infrastrukture uz razvoj selektivnih oblika turizma (cikloturizam, sport i rekreacija) |
| Opis mjere | Uspostava mreže biciklističkih staza na području Općine. Poticanje otvaranja servisa za bicikle i drugih usluga za cikloturiste. Uključivanje u Bicikakademiju. Uspostava turističke ponude vezane uz sportsku infrastrukturu. | |
| Nositelj | Općina Ivankovo, obrtnici i poduzetnici, Komunalno društvo Ivankovo | |
| Pokazatelji n.r. *) | O 1.2.1.1. | Uspostava biciklističkih staza |
| | O 1.2.1.2. | Uspostava nove sportske infrastrukture |
| | O 1.2.1.3. | Uključivanje u Bicikakademiju |
| Pokazatelji rez. *) | R 1.2.1.1. | Veći broj stanovnika Općine, osobito mladih, se bavi sportskim aktivnostima |
| | R 1.2.1.2. | Brži razvoj sportsko-rekreacijskog turizma, osobito cikloturizma |

*) Pokazatelji neposrednih rezultata; **) Pokazatelji rezultata

| Strateški cilj | SC 1. | Razvijeno i održivo gospodarstvo |
|---------------------|---|--|
| Prioritet | P 1.2. | Unapređenje i razvoj turizma - turističke destinacije |
| Mjera | M 1.2.2. | Oblikovanje i provođenje cjelogodišnje turističke ponude s osnovnim aspektom prepoznatljivog identiteta Općine (vjerski i kulturni turizam) |
| Opis mjere | Povezivanje Crkve sv. Martina biskupa i Svetišta Gospe Lurdske u Prkvcima, kapelice Blažene Djevice Marije Kraljice Svete Krunice ili Rožarija kulturno-turističkim sadržajima. Uključivanje u projekt „Stope sv. Martina“ Pretvaranje arheoloških lokaliteta u arheološke parkove. | |
| Nositelj | Općina Ivankovo, Župni uredi, Komunalno društvo Ivankovo | |
| Pokazatelji n.r. *) | O 1.2.2.1. | Promocija sakralne baštine kroz projekt „Stope sv. Martina“ |



| | | |
|---------------------|------------|--|
| | O 1.2.2.2. | Uređenje arheoloških lokaliteta u male arheo-parkove |
| Pokazatelji rez. *) | R 1.2.2.1. | Povećanje broja kulturnih turista |
| | R 1.2.2.2. | Povećanje broja vjerskih turista (hodočasnika) |

*) Pokazatelji neposrednih rezultata; **) Pokazatelji rezultata

| Strateški cilj | SC 1. | Razvijeno i održivo gospodarstvo |
|---------------------|-----------------|---|
| Prioritet | P 1.2. | Unapređenje i razvoj turizma - turističke destinacije |
| Mjera | M 1.2.3. | Uspostava ugostiteljsko-turistička sadržaja na području Općine |
| Opis mjere | | Podupirati i stvarati kvalitetne smještajne kapacitete u cilju razvoja turističke ponude. Ribička kuća na Bosutu. Osmišljavanje zone Dren kao rekreativnog područja. Razvoj lovnog turizma (lovački domovi). Podizati razinu kvalitete turističkog menadžmenta. |
| Nositelj | | Općina Ivankovo, poduzetnici i obrtnici, udruge |
| Pokazatelji n.r. *) | O 1.2.3.1. | Uspostava Ribičke kuće na Bosutu |
| | O 1.2.3.2. | Uređenje zone Dren kao rekreativnog područja |
| | O 1.2.3.2. | Uređenje lovačkih domova |
| Pokazatelji rez. *) | R 1.2.3.1. | Povećanje broja posjetitelja ugostiteljskih sadržaja |
| | R 1.2.3.2. | Povećani broj turista zainteresiranih za sport, osobito lov i ribolov |

*) Pokazatelji neposrednih rezultata; **) Pokazatelji rezultata

| Strateški cilj | SC 1. | Razvijeno i održivo gospodarstvo |
|---------------------|-----------------|---|
| Prioritet | P 1.2. | Unapređenje i razvoj turizma - turističke destinacije |
| Mjera | M 1.2.4. | Stvaranje uvjeta za osnivanje turističke zajednice Općine |
| Opis mjere | | Osnivanje općinske turističke zajednice sukladno Zakonu o turističkim zajednicama i promicanju hrvatskog turizma. |
| Nositelj | | Općina Ivankovo |
| Pokazatelji n.r. *) | O 1.2.4.1. | Osnovana općinska turistička zajednica |
| Pokazatelji rez. *) | R 1.2.4.1. | Bolja promocija turističke ponude Općine Ivankovo |

*) Pokazatelji neposrednih rezultata; **) Pokazatelji rezultata

| Strateški cilj | SC 1. | Razvijeno i održivo gospodarstvo |
|---------------------|-----------------|---|
| Prioritet | P 1.3. | Razvoj poljoprivrede i povećanje konkurentnosti poljoprivrednih gospodarstava |
| Mjera | M 1.3.1. | Uspostava poljoprivredno-prerađivačkih i uslužnih zona |
| Opis mjere | | Uspostava poljoprivredno-prerađivačke i uslužne zone u Retkocima. Uspostava poljoprivredno-prerađivačke i uslužne zone u Prkocima. |
| Nositelj | | Općina Ivankovo, Komunalno društvo Ivankovo, poljoprivrednici, OPG-ovi |
| Pokazatelji n.r. *) | O 1.3.1.1. | Uspostava poljoprivredno-prerađivačke i uslužne zone u Retkocima |
| | O 1.3.1.2. | Uspostava poljoprivredno-prerađivačke i uslužne zone u Prkocima |
| Pokazatelji rez. *) | R 1.3.1.1. | Bolji uvjeti za rad poljoprivrednika i bolji poslovni rezultati |
| | R 1.3.1.2. | Učinkovitija zaštita okoliša, smanjivanje buke u naseljima |

*) Pokazatelji neposrednih rezultata; **) Pokazatelji rezultata



| Strateški cilj | SC 1. | Razvijeno i održivo gospodarstvo |
|----------------------|--|---|
| Prioritet | P 1.3. | Razvoj poljoprivrede i povećanje konkurentnosti poljoprivrednih gospodarstava |
| Mjera | M 1.3.2. | Uspostava tržnice u središtu Ivankova |
| Opis mjere | Uspostava i organizacija prostora namijenjenog za tržnicu u središtu Ivankova. | |
| Nositelj | Općina Ivankovo, Komunalno društvo Ivankovo, poljoprivrednici, OPG-ovi | |
| Pokazatelji n.r. *) | O 1.3.2.1. | Uspostava prostora za tržnicu |
| Pokazatelji rez. **) | R 1.3.2.1. | Ostvarenje veće dostupnosti poljoprivrednih proizvoda lokalnih poljoprivrednika i OPG-ova |
| | R 1.3.2.2. | Povećanje prodaje poljoprivrednih proizvoda i jačanje konkurentnosti |

*) Pokazatelji neposrednih rezultata; **) Pokazatelji rezultata

| Strateški cilj | SC 1. | Razvijeno i održivo gospodarstvo |
|----------------------|---|---|
| Prioritet | P 1.3. | Razvoj poljoprivrede i povećanje konkurentnosti poljoprivrednih gospodarstava |
| Mjera | M 1.3.3. | Razvoj novih i unaprjeđenje postojećih aktivnosti u djelatnosti poljoprivrede uz restrukturiranje, modernizaciju i povećanje konkurentnosti poljoprivrednih gospodarstava |
| Opis mjere | Poticati ekološku i integriranu poljoprivrednu proizvodnju ekonomski isplative i ekološki prihvatljive. Povećati kvantitetu i kvalitetu poljoprivrednih proizvoda kroz efikasnost poljoprivredne proizvodnje, promociju kvalitete i ugrađivanje sustava navodnjavanja. Razvoj poljoprivrede s ciljem povećanja produktivnosti, sinergijom postojećih i novih resursa. Poticati osnivanje formalnih oblika povezivanja poljoprivrednih proizvođača, njihovu važnost suradnje i mogućnosti zajedničkog tržišnog utjecaja. | |
| Nositelj | Općina Ivankovo, poljoprivrednici, OPG-ovi, LAG Bosutski niz | |
| Pokazatelji n.r. *) | O 1.3.3.1. | Broj provedenih projekata/programa unaprjeđenja u području poljoprivrede |
| | O 1.3.3.2. | Broj provedenih novih projekata/programa u području poljoprivrede |
| Pokazatelji rez. **) | R 1.3.3.1. | Unaprijeđena poljoprivredna proizvodnja na području Općine |

*) Pokazatelji neposrednih rezultata; **) Pokazatelji rezultata

| Strateški cilj | SC 1. | Razvijeno i održivo gospodarstvo |
|----------------------|--|--|
| Prioritet | P 1.3. | Razvoj ruralnog prostora |
| Mjera | M 1.3.4. | Poticanje svih oblika ruralnog razvoja |
| Opis mjere | Poticanje poljoprivrednika na sudjelovanje u projektima LAG-a Bosutski niz, kao i drugim oblicima ruralnog razvoja kroz programe i projekte ruralnog razvoja. Poticati i uspostaviti poslovnu suradnju između OPG-ova. | |
| Nositelj | Općina Ivankovo, poljoprivrednici, OPG-ovi, LAG Bosutski niz | |
| Pokazatelji n.r. *) | O 1.3.4.1. | Broj poljoprivrednika koji sudjeluje u projektima/programima ruralnog razvoja |
| | O 1.3.4.2. | Vrijednost ulaganja kroz projekte/programe ruralnog razvoja |
| Pokazatelji rez. **) | R 1.3.4.1. | Brži ruralni razvoj koji se ogleda u unaprjeđenju poduzetništva/obrtništva i poljoprivredne proizvodnje, kao i boljoj kvaliteti života u ruralnom prostoru |

*) Pokazatelji neposrednih rezultata; **) Pokazatelji rezultata



| Strateški cilj | SC 2. | Razvijeni ljudski potencijali i unaprijeđena kvaliteta života |
|----------------------|--|---|
| Prioritet | P 2.1. | Razvoj društvene infrastrukture, te unapređenje visoke kvalitete života |
| Mjera | M 2.1.1. | Izgradnja/rekonstrukcija/opremanje prostornih kapaciteta društvene i socijalne infrastrukture i razvoj pripadajućih usluga |
| Opis mjere | Uspostava dnevnog boravka za osobe treće dobi, te razvoj socijalnih usluga. Osiguranje prostora za rad udruga. Uređenje prostornih kapaciteta predškolske i obrazovne infrastrukture kroz promoviranje inovativnih rješenja učinkovitog korištenja prostora. Izgradnja/rekonstrukcija/opremanje kapaciteta sportske infrastrukture. | |
| Nositelj | Općina Ivankovo i udruge građana | |
| Pokazatelji n.r. *) | O 2.1.1.1. | Prostor za dnevni boravak osoba treće dobi kao i prostori za djelovanje udruga |
| | O 2.1.1.2. | Unapređenje prostora za predškolske i obrazovne potrebe, te osobito za sport i rekreaciju |
| Pokazatelji rez. **) | R 2.1.1.1. | Ostvarenje boljih uvjeta za osobe treće dobi, kao i za djelovanje udruga |
| | R 2.1.1.2. | Veći broj predškolske i školske djece se bavi sportom |

*) Pokazatelji neposrednih rezultata; **) Pokazatelji rezultata

| Strateški cilj | SC 2. | Razvijeni ljudski potencijali i unaprijeđena kvaliteta života |
|----------------------|---|---|
| Prioritet | P 2.1. | Razvoj društvene infrastrukture, te unapređenje visoke kvalitete života |
| Mjera | M 2.1.1. | Uređenje zelenih površina, parkova, šetnica i poučnih staza |
| Opis mjere | Uspostava i održavanje parkovnih površina za odmor i rekreaciju, dječjih igrališta na parkovnim površinama. Uspostava i održavanje šetnica i poučnih staza. | |
| Nositelj | Općina Ivankovo, Komunalno društvo Ivankovo | |
| Pokazatelji n.r. *) | O 2.1.1.1. | Uspostavljeni parkovi |
| | O 2.1.1.2. | Uspostavljena dječja igrališta |
| | O 2.1.1.3. | Uspostavljene šetnice i poučne staze |
| Pokazatelji rez. **) | R 2.1.1.1. | Bolji životni uvjeti za sve stanovnike Općine |
| | R 2.1.1.2. | Veći broj turista na šetnicama i poučnim stazama |

*) Pokazatelji neposrednih rezultata; **) Pokazatelji rezultata

| Strateški cilj | SC 2. | Razvijeni ljudski potencijali i unaprijeđena kvaliteta života |
|----------------|--|--|
| Prioritet | P 2.1. | Razvoj društvene infrastrukture, te unapređenje visoke kvalitete života |
| Mjera | M 2.1.3. | Jačanje stupnja sigurnosti stanovnika i materijalnih dobara na području Općine Ivankovo |
| Opis mjere | Oblikovanje i provedba aktivnosti povećanja sigurnosti stanovnika i njihovih posjetitelja. Primjena inovativnih tehnologija za povećanje sigurnosti. Opremanje infrastrukture civilne zaštite i vatrogasne postrojbe s ciljem kvalitetnijeg provođenja aktivnosti. Edukacija dionika direktno uključenih u osiguravanje zaštite stanovnicima i njihovim posjetiteljima. | |



| | | |
|----------------------|---|---|
| Nositelj | Općina Ivankovo, DVD Ivankovo, DVD Prkovci, DVD Retkovci, Komunalno društvo Ivankovo, stanovnici Općine, tvrtke i obrti | |
| Pokazatelji n.r. *) | O 2.1.3.1. | Kvalitetno opremljena dobrovoljna vatrogasna društva |
| | O 2.1.3.2. | Uspostavljeni sustavi za povećanje sigurnosti na području Općine |
| Pokazatelji rez. **) | R 2.1.3.1. | Veći stupanj sigurnosti stanovnika Općine, posjetitelja i turista |

*) Pokazatelji neposrednih rezultata; **) Pokazatelji rezultata

| | | |
|-----------------------|---|--|
| Strateški cilj | SC 2. | Razvijeni ljudski potencijali i unaprijeđena kvaliteta života |
| Prioritet | P 2.1. | Razvoj društvene infrastrukture, te unapređenje visoke kvalitete života |
| Mjera | M 2.1.4. | Program za poticanje mladih obitelji i stručnih kadrova |
| Opis mjere | Provođenje poticajnih mjera kojima se stimuliraju mlade obitelji i stručni kadrovi za uspostavu nastana i zapošljavanja na području Općine. | |
| Nositelj | Općina Ivankovo | |
| Pokazatelji n.r. *) | O 2.1.4.1. | Broj obitelji i stručnih kadrova koji će koristiti mjere |
| | O 2.1.4.2. | Poticajni iznosi uloženi u okviru ovog programa |
| Pokazatelji rez. **) | R 2.1.4.1. | Veći broj obitelji i stručnih kadrova ostvario nastan i zapošljavanje na području Općine |

*) Pokazatelji neposrednih rezultata; **) Pokazatelji rezultata

| | | |
|-----------------------|--|---|
| Strateški cilj | SC 2. | Razvijeni ljudski potencijali i unaprijeđena kvaliteta života |
| Prioritet | P 2.2. | Unapređenje društveno-kulturnog života stanovništva, te aktivan pristup očuvanju kulturne baštine i slavonske tradicije |
| Mjera | M 2.2.1. | Osnivanje Interpretacijskog centra tradicije i baštine Slavonije |
| Opis mjere | Projekt osnivanja Interpretacijskog centra ima za cilj prezentirati baštinu i tradiciju, osobito slavonsku nematerijalnu baštinu te istu povezati sa arheološkim lokalitetima: Dren, Križin stan, Gorjani uz crkvu sv. Ivana Krstitelja i sakralnom baštinom na području Općine, te će u tom smislu biti potrebno: izraditi analize sa stručnom procjenom stanja vrednovanja/potencijala kulturne baštine; izraditi plansku i projektnu dokumentaciju za očuvanje i valorizaciju kulturne baštine te uspostavu Interpretacijskog centra tradicije i baštine Slavonije. | |
| Nositelj | Općina Ivankovo | |
| Pokazatelji n.r. *) | O 2.2.1.1. | Osnovan Interpretacijski centar tradicije i baštine Slavonije |
| | O 2.2.1.2. | Interpretacijski centar povezan sa kulturnom i prirodnom baštinom na području Općine |
| Pokazatelji rez. **) | R 2.2.1.1. | Povećan broj kulturnih turista |
| | R 2.2.1.2. | Kvalitetnija promocija Općine kao zagovornika očuvanja tradicije i baštine |

*) Pokazatelji neposrednih rezultata; **) Pokazatelji rezultata

| | | |
|-----------------------|-----------------|---|
| Strateški cilj | SC 2. | Razvijeni ljudski potencijali i unaprijeđena kvaliteta života |
| Prioritet | P 2.2. | Unapređenje društveno-kulturnog života stanovništva, te aktivan pristup očuvanju kulturne baštine i slavonske tradicije |
| Mjera | M 2.2.2. | Pružanje podrške i provedbe daljnjem jačanju organizacija civilnog društva (OCD) |



| | | |
|----------------------|---|---|
| Opis mjere | Analiza razvojnih programa postojećih OCD-ova. Poticanje umrežavanja i razvoj partnerstva unutar sektora OCD-a. Osmišljavanje i provedba aktivnosti potpore djelovanju, osposobljavanju i transparentnosti rada lokalnih OCD-a. Poticanje udruga, a osobito onih koje su usmjerene na razvoj kulturnog amaterizma (kazališni, kulturno-umjetnički, likovni i dr.) na stvaranje promotivnih aktivnosti koje će doprinijeti promociji i prepoznatljivosti Općine Ivankovo | |
| Nositelj | Općina Ivankovo, udruge građana, umjetničke organizacije, KUD-ovi, sportske organizacije | |
| Pokazatelji n.r. *) | O 2.3.1.1. | Kvalitetniji uvjeti za rad OCD-a |
| | O 2.3.1.2. | Veći broj OCD-a |
| Pokazatelji rez. **) | R 2.3.1.1. | Veći broj kvalitetnijih projekata i programa, osobito u području kulture i kulturnog amaterizma, te sporta i rekreacije |
| | R 2.3.1.2. | Bolja kvaliteta manifestacija i sličnih programa koje organiziraju ili suorganiziraju organizacije civilnog društva |

*) Pokazatelji neposrednih rezultata; **) Pokazatelji rezultata

| | | |
|-----------------------|---|---|
| Strateški cilj | SC 2. | Razvijeni ljudski potencijali i unaprijeđena kvaliteta života |
| Prioritet | P 2.2. | Unapređenje društveno-kulturnog života stanovništva, te aktivan pristup očuvanju kulturne baštine i slavonske tradicije |
| Mjera | M 2.2.3. | Očuvanje kulturne i prirodne baštine na području Općine |
| Opis mjere | Poticanje pojedinaca, udruga, tvrtki, obrtnika kao i drugih dionika na aktivno uključivanje u sve oblike djelovanja koji doprinose očuvanju kulturne i prirodne baštine na području Općine, kao i uključivanja kulturne i prirodne baštine u razvojne projekte. | |
| Nositelj | Općina Ivankovo, župni uredi, udruge građana, stanovnici, vlasnici | |
| Pokazatelji n.r. *) | O 2.2.3.1. | Očuvana kulturna baština na području Općine |
| | O 2.2.3.2. | Očuvana prirodna baština na području Općine |
| Pokazatelji rez. **) | R 2.2.3.1. | Veći broj turista i drugih posjetitelja motiviranih upoznavanjem kulturne i prirodne baštine Općine |
| | R 2.2.3.2. | Očuvanje kulturnog identiteta stanovnika Općine |

*) Pokazatelji neposrednih rezultata; **) Pokazatelji rezultata

| | | |
|-----------------------|---|---|
| Strateški cilj | SC 2. | Razvijeni ljudski potencijali i unaprijeđena kvaliteta života |
| Prioritet | P 2.3. | Stvaranje što povoljnijih uvjeta za primjenu informacijskih i komunikacijskih tehnologija u društvenoj i socijalnoj infrastrukturi (digitalna transformacija) |
| Mjera | M 2.3.1. | Primjena informacijskih i komunikacijskih tehnologija u društvenoj i socijalnoj infrastrukturi |
| Opis mjere | Uspostava wi-fi zone sa slobodnim pristupom na određenim pozicijama. Opremljenost predškolske i obrazovne infrastrukture informacijskim i komunikacijskim tehnologijama te primjena iste kroz osmišljene aktivnosti prilagođene djeci i mladima. Opremljenost i primjena informacijsko-komunikacijske tehnologije u zdravstvenoj infrastrukturi. Osmišljavanje i provedba aktivnosti digitalizacije infrastrukture u kulturi. | |
| Nositelj | Općina Ivankovo | |
| Pokazatelji n.r. *) | O 2.3.1.1. | Uspostava wi-fi zona |



| | | |
|--------------------------------|------------|---|
| | O 2.3.1.2. | Kvalitetna opremljenost informacijsko komunikacijskom opremom svih javnih funkcija radi omogućavanja procesa digitalne transformacije |
| Pokazatelji rez. ^{*)} | R 2.3.1.1. | Brži razvoj poduzetništva, obrtništva i osobito turizma |
| | R 2.3.1.2. | Bolja kvaliteta života i informiranosti stanovnika, posjetitelja i turista |

^{*)} Pokazatelji neposrednih rezultata; ^{**)} Pokazatelji rezultata

| Strateški cilj | SC 2. | Razvijeni ljudski potencijali i unaprijeđena kvaliteta života |
|--------------------------------|------------|---|
| Prioritet | P 2.3. | Stvaranje što povoljnijih uvjeta za primjenu informacijskih i komunikacijskih tehnologija u društvenoj i socijalnoj infrastrukturi (digitalna transformacija) |
| Mjera | M 2.3.2. | Primjena informacijskih i komunikacijskih tehnologija u turističkoj ponudi Općine |
| Opis mjere | | Prezentacija turističke ponude putem društvenih mreža i za to specijaliziranih portala. |
| Nositelj | | Općina Ivankovo, pojedinci, poduzetnici i obrtnici koji pružaju turističke usluge |
| Pokazatelji n.r. ^{*)} | O 2.3.2.1. | Uspostava sadržaja na web portalima o turističkoj ponudi na području Općine |
| | O 2.3.2.2. | Uključivanje pružatelja turističkih usluga u tržišnu komunikaciju putem Interneta |
| Pokazatelji rez. ^{*)} | R 2.3.2.1. | Veća vidljivost turističke i drugih atraktivnosti Općine |
| | R 2.3.2.2. | Veći broj turista i posjetitelja na godišnjoj razini |

^{*)} Pokazatelji neposrednih rezultata; ^{**)} Pokazatelji rezultata

| Strateški cilj | SC 2. | Razvijeni ljudski potencijali i unaprijeđena kvaliteta života |
|--------------------------------|------------|---|
| Prioritet | P 2.3. | Stvaranje što povoljnijih uvjeta za primjenu informacijskih i komunikacijskih tehnologija u društvenoj i socijalnoj infrastrukturi (digitalna transformacija) |
| Mjera | M 2.3.3. | Unapređenje sustava za upravljanje razvojem Općine kroz primjenu informacijskih i komunikacijskih tehnologija |
| Opis mjere | | Primjena informacijske i komunikacijske tehnologije u upravljanju Općinom kako bi se olakšalo i ubrzalo pružanje javnih usluga prema građanima i pravnim osobama. |
| Nositelj | | Općina Ivankovo, Komunalno društvo Ivankovo |
| Pokazatelji n.r. ^{*)} | O 2.3.3.1. | Uvođenje novih hardverskih i softverskih rješenja kojima se pridonosi bržoj i učinkovitoj digitalnoj transformaciji u javnom sektoru |
| Pokazatelji rez. ^{*)} | R 2.3.3.1. | Učinkovitije obavljanje javnih poslova na razini Općine |
| | R 2.3.3.2. | Veća dostupnost općinske uprave za stanovnike Općine |

^{*)} Pokazatelji neposrednih rezultata; ^{**)} Pokazatelji rezultata

| Strateški cilj | SC 3. | Razvoj osnovne i komunalne infrastrukture, zaštita okoliša, te razvoj stručno-administrativnih kapaciteta |
|----------------|----------|---|
| Prioritet | P 3.1. | Razvoj osnovne i komunalne infrastrukture |
| Mjera | M 3.1.1. | Daljnji razvoj prometne infrastrukture uz povećanje stupnja sigurnosti za stanovništvo |



| | | |
|----------------------|---|--|
| Opis mjere | Daljnji razvoj lokalnih prometnica i prometne infrastrukture uz poduzimanje mjera nužnih za povećanje sigurnosti na svim prometnicama na području Općine. | |
| Nositelj | Općina Ivankovo, Komunalno društvo Ivankovo | |
| Pokazatelji n.r. *) | O 3.1.1.1. | Kilometri uređenih prometnica |
| | O 3.1.1.2. | Razvijena prometna infrastruktura |
| Pokazatelji rez. **) | R 3.1.1.1. | Smanjen broj prometnih nesreća |
| | R 3.1.1.2. | Brža i kvalitetnija povezanost i dostupnost na području Općine |

*) Pokazatelji neposrednih rezultata; **) Pokazatelji rezultata

| | | |
|-----------------------|--|--|
| Strateški cilj | SC 3. | Razvoj osnovne i komunalne infrastrukture, zaštita okoliša, te razvoj stručno-administrativnih kapaciteta |
| Prioritet | P 3.1. | Razvoj osnovne i komunalne infrastrukture |
| Mjera | M 3.1.2. | Osiguravanje fizičke dostupnosti društvenoj i socijalnoj infrastrukturi svim skupinama u društvu kroz izgradnju prilaza i/ili uspostavljanje novih/inovativnih rješenja dostupnosti |
| Opis mjere | Unapređenje dostupnosti društvenoj i socijalnoj infrastrukturi za osobe slabije pokretljivosti i invalide. | |
| Nositelj | Općina Ivankovo, Komunalno društvo Ivankovo | |
| Pokazatelji n.r. *) | O 3.1.2.1. | Broj uređenih prilaza i/ili drugih provedenih tehničkih rješenja |
| Pokazatelji rez. **) | R 3.1.2.1. | Bolja dostupnost za ciljane skupine |

*) Pokazatelji neposrednih rezultata; **) Pokazatelji rezultata

| | | |
|-----------------------|---|--|
| Strateški cilj | SC 3. | Razvoj osnovne i komunalne infrastrukture, zaštita okoliša, te razvoj stručno-administrativnih kapaciteta |
| Prioritet | P 3.1. | Razvoj osnovne i komunalne infrastrukture |
| Mjera | M 3.1.3. | Analiza i prateća izgradnja/nadopuna cjelovitog sustava gospodarenja otpadom |
| Opis mjere | Uspostava reciklažnog dvorišta na području naselja Retkovci. Sanacija divljih odlagališta te provedba aktivnosti ponovnih korištenja prikupljenog otpada. | |
| Nositelj | Općina Ivankovo, Komunalno društvo Ivankovo | |
| Pokazatelji n.r. *) | O 3.1.3.1. | Uspostavljeno reciklažno dvorište u Prkocima |
| | O 3.1.3.2. | Provedena sanacija divljih odlagališta |
| Pokazatelji rez. **) | R 3.1.3.1. | Unapređenje cjelovitog sustava gospodarenja otpadom |

*) Pokazatelji neposrednih rezultata; **) Pokazatelji rezultata

| | | |
|-----------------------|--|--|
| Strateški cilj | SC 3. | Razvoj osnovne i komunalne infrastrukture, zaštita okoliša, te razvoj stručno-administrativnih kapaciteta |
| Prioritet | P 3.2. | Razvoj i unapređenje procesa zaštite okoliša i uspostavljanje okvira za poticanje i provođenje projekata energetske učinkovitosti i obnovnih izvora energije na području Općine Ivankovo |
| Mjera | M 3.2.1. | Opremanje prostornih kapaciteta javne i privatne infrastrukture kroz primjenu načela energetske efikasnosti i korištenja obnovljivih izvora energije |
| Opis mjere | Analiza mogućnosti i stvarnog korištenja i primjene energetske učinkovitosti | |



| | | |
|----------------------|---|--|
| | Osmišljavanje i provedba aktivnosti održive mobilnosti kroz energetske učinkovitost u prometnoj infrastrukturi. Educirati i poticati povećanje energetske učinkovitosti poslovnih subjekata i obiteljskih kućanstava. | |
| Nositelj | Općina Ivankovo | |
| Pokazatelji n.r. *) | O 3.2.1.1. | Broj provedenih projekata energetske učinkovitosti |
| | O 3.2.1.2. | Broj ostvarenih projekata proizvodnje energije iz obnovljivih izvora |
| Pokazatelji rez. **) | R 3.2.1.1. | Unapređenje zaštite okoliša s projektima energetske učinkovitosti i proizvodnje energije iz obnovljivih izvora |

*) Pokazatelji neposrednih rezultata; **) Pokazatelji rezultata

| | | |
|-----------------------|--|--|
| Strateški cilj | SC 3. | Razvoj osnovne i komunalne infrastrukture, zaštita okoliša, prirodne i kulturne baštine, te razvoj stručno-administrativnih kapaciteta |
| Prioritet | P 3.2. | Razvoj i unapređenje procesa zaštite okoliša i uspostavljanje okvira za poticanje i provođenje projekata energetske učinkovitosti i obnovnih izvora energije na području Općine Ivankovo |
| Mjera | M 3.2.2. | Provedba mjera za zaštitu, povećanje kvalitete i unapređenje sustava praćenja kakvoće okoliša (voda, tlo, zrak) |
| Opis mjere | Provedba aktivnosti podizanja svijesti o zaštiti okoliša i očuvanju prirode. | |
| Nositelj | Općina Ivankovo, Komunalno društvo Ivankovo | |
| Pokazatelji n.r. *) | O 3.2.2.1. | Smanjeno ili eliminirano zagađenje voda, tla ili zraka |
| | O 3.2.2.2. | Broj provedenih edukacija o zaštiti okoliša |
| Pokazatelji rez. **) | R 3.2.2.1. | Veća svijest pravnih i fizičkih osoba o potrebi provedbe mjera za zaštitu okoliša |

*) Pokazatelji neposrednih rezultata; **) Pokazatelji rezultata

| | | |
|-----------------------|--|--|
| Strateški cilj | SC 3. | Razvoj osnovne i komunalne infrastrukture, zaštita okoliša, prirodne i kulturne baštine, te razvoj stručno-administrativnih kapaciteta |
| Prioritet | P 3.2. | Razvoj i unapređenje procesa zaštite okoliša i uspostavljanje okvira za poticanje i provođenje projekata energetske učinkovitosti i obnovnih izvora energije na području Općine Ivankovo |
| Mjera | M 3.2.3. | Program uređenja središta Ivankova, Retkovaca i Prkovaca |
| Opis mjere | Cjelovito uređenje središta Ivankova, Retkovaca i Prkovaca sa odgovarajućim sadržajima i prometnim rješenjima uz uspostavu odgovarajuće signalizacije. Stalno osmišljavati projekte uređenja zelenih i javnih površina u funkciji identiteta naselja odnosno Općine. | |
| Nositelj | Općina Ivankovo, Komunalno društvo Ivankovo | |
| Pokazatelji n.r. *) | O 3.2.3.1. | Uređenje središta Ivankova |
| | O 3.2.3.2. | Uređenje središta Retkovaca |
| | O 3.2.3.3. | Uređenje središta Prkovaca |
| Pokazatelji rez. **) | R 3.2.3.1. | Podizanje kvalitete okoliša i života za stanovnike naselja |

*) Pokazatelji neposrednih rezultata; **) Pokazatelji rezultata



| | | |
|-----------------------|--|---|
| Strateški cilj | SC 3. | Razvoj osnovne i komunalne infrastrukture, zaštita okoliša, prirodne i kulturne baštine, te razvoj stručno-administrativnih kapaciteta |
| Prioritet | P 3.3. | Razvoj i jačanje stručno-administrativnih kapaciteta uz jačanje međuopćinske, prekogranične i međunarodne suradnje |
| Mjera | M 3.3.1. | Osnivanje općinske razvojne agencije kako bi se stvorili kvalitetniji preduvjeti za ubrzani razvoj |
| Opis mjere | Osnivanje općinske razvojne agencije s ciljem ubrzanja razvoja i boljeg korištenja financiranja iz EU i drugih fondova, te kvalitetnije pripreme i provedbe projekata. | |
| Nositelj | Općina Ivankovo | |
| Pokazatelji n.r. *) | O 3.3.1.1. | Uspostava i početak rada općinske razvojne agencije |
| Pokazatelji rez. **) | R 3.3.1.1. | Brži razvoj Općine te bolja iskorištenost mogućih izvora financiranja razvojnih projekata |

*) Pokazatelji neposrednih rezultata; **) Pokazatelji rezultata

| | | |
|-----------------------|--|---|
| Strateški cilj | SC 3. | Razvoj osnovne i komunalne infrastrukture, zaštita okoliša, prirodne i kulturne baštine, te razvoj stručno-administrativnih kapaciteta |
| Prioritet | P 3.3. | Razvoj i jačanje stručno-administrativnih kapaciteta uz jačanje međuopćinske, prekogranične i međunarodne suradnje |
| Mjera | M 3.3.2. | Poticanje aktivnosti cjeloživotnog obrazovanja s ciljem postizanja održivih razvojnih procesa na području Općine Ivankovo |
| Opis mjere | Poticanje i provedba programa cjeloživotnog obrazovanja koji imaju za cilj edukaciju osposobljavanja i usavršavanja relevantnih dionika za primjenu i razvoj novih i održivih rješenja kojima će se unaprijediti kvaliteta života i gospodarstvo na području Općine. | |
| Nositelj | Općina Ivankovo | |
| Pokazatelji n.r. *) | O 3.3.2.1. | Broj provedenih programa i broj polaznika |
| Pokazatelji rez. **) | R 3.3.2.1. | Povećan broj projekata i programa usmjerenih na unapređenje poduzetništva i kvalitetnijeg života |

*) Pokazatelji neposrednih rezultata; **) Pokazatelji rezultata

| | | |
|-----------------------|--|---|
| Strateški cilj | SC 3. | Razvoj osnovne i komunalne infrastrukture, zaštita okoliša, prirodne i kulturne baštine, te razvoj stručno-administrativnih kapaciteta |
| Prioritet | P 3.3. | Razvoj i jačanje stručno-administrativnih kapaciteta uz jačanje međuopćinske, prekogranične i međunarodne suradnje |
| Mjera | M 3.3.3. | Uspostava suradnje sa općinama i gradovima u zemlji i inozemstvu s ciljem razmjene iskustva |
| Opis mjere | Povećati informiranost šire javnosti o projektnim aktivnostima i stvarati preduvjete za kvalitetniju suradnju i komunikaciju svih sektora življenja. Povezivanje sa općinama i gradovima i Hrvatskoj, kao i sa općinama i gradovima na temelju prekogranične suradnje, a radi razmjene iskustva i suradnje na zajedničkim projektima. Članstvo u međunarodnim asocijacijama sa ciljem razmjene iskustva u postizanju izvrsnosti u upravljanju općinskim resursima. | |



| Nositelj | Općina Ivankovo | |
|----------------------|-----------------|--|
| Pokazatelji n.r. *) | O 3.3.3.1. | Broj uspostavljenih suradnji sa općinama i/ili gradovima u zemlji i inozemstvu |
| | O 3.3.3.2. | Članstvo u međunarodnim asocijacijama |
| Pokazatelji rez. **) | R 3.3.3.1. | Unapređenje upravljanja Općinom kroz razmjenu znanja i iskustva |

*) Pokazatelji neposrednih rezultata; **) Pokazatelji rezultata



8. POSEBNI HORIZONTALNI CILJEVI

Uz utvrđene strateške ciljeve potrebno je ostvariti i posebne horizontalne ciljeve. Posebni horizontalni ciljevi prikazani su u narednoj tablici uz navođenje osnovnih razloga za njihovu uspostavu.

Tablica 35. - Posebni horizontalni ciljevi

| | |
|--|---|
| 1. Razvoj informacijskog društva | <p>Ovaj cilj usmjeren je na povećanje upotrebe informacijske i komunikacijske tehnologije u svim poslovnim, ali i socijalnim grupama u Općini. Cilj uključuje proširenje uporabe informacijske tehnologije i Interneta na svim razinama društva, povećanu konkurentnost poduzetnika, kao i poboljšanu svjesnost o mogućnostima koje nudi informacijsko društvo.</p> |
| 2. Promocija i zagovaranje jednakih mogućnosti i ljudskih prava | <p>Promocija jednakih mogućnosti i ljudskih prava stavlja naglasak na nove inicijative i aktivnosti zajednice u svrhu promicanja socijalne integracije, uključenosti i suživot, i to posebno pružanje podrške kod pristupa obrazovanju skupinama s posebnim potrebama, pružanje podrške kod pristupa zapošljavanju skupinama osoba u nepovoljnom položaju te podrška razvoju socijalnih usluga.</p> |
| 3. Održivi razvoj | <p>Koncept ovog cilja obuhvaća tri uzajamno povezana dijela: održivi okoliš, ekonomsku održivost i društveno-političku održivost. Održivi razvoj također uključuje i projekte usmjerene na jačanje i umrežavanje civilnog društva te jačanje koordinacije tijela lokalne samouprave i njihovu suradnju sa stanovnicima Općine.</p> |
| 4. Partnerstvo i učinkovita demokracija | <p>Uz partnerstvo i učinkovitu demokraciju, važan je razvoj volonterstva kao stupa civilnog društva te vrlo važnog ljudskog resursa u mnogim sektorima. Uključuje mjere kojima javni sektor podupire svoje partnere u razvoju (privatni sektor i civilno društvo), a time automatski jača i partnerstvo. Cilj Općine Ivankovo je kontinuiran razvoj partnerskih odnosa i međusektorska suradnja na svim razinama.</p> |

Pokazatelji učinka za posebne horizontalne ciljeve

Pokazatelji učinka daju nam informaciju o dugoročnim rezultatima i promjenama koje se postižu prilikom ostvarivanja posebnih ciljeva. Svaki posebni cilj mora biti vezan za jedan pokazatelj učinka.



Tablica 36. - Pokazatelji učinka za horizontalne ciljeve

| Horizontalni ciljevi | Pokazatelji učinka |
|---|---|
| 1. Razvoj informacijskog društva | Uspostava wi-fi zona Primjena ICT-a u razvoju usluga za građane i turiste |
| 2. Promocija i zagovaranje jednakih mogućnosti i ljudskih prava | Sprečavanje diskriminacije manjina Integracija osoba sa invaliditetom Suzbijanje siromaštva |
| 3. Održivi razvoj | Provedba mjera zaštite okoliša Očuvanje kulturne i prirodne baštine Učinkovito gospodarenje otpadom Smanjenje svih vrsta zagađenja |
| 4. Partnerstvo i učinkovita demokracija | Politička participacija Povezanost zajednice Razvijena suradnja na svim razinama |



9. KLJUČNI POKAZATELJI IZVRSNOSTI

Međunarodna mreža malih gradova i općina za dobar život (CITTASLOW) koja je osnovana 1999. godine u cilju postizanja blagostanja stvarajući uvjete za dobar život svojih stanovnika. Općine i gradovi koje su udružene u ovu mrežu motivirane su radoznalošću ljudi i njihovom željom za vremenom u kojem je čovjek još uvijek protagonist: sporog i zdravog života kroz slijed godišnjih doba, očuvanja zdravlja građana, autentičnih proizvoda i dobre hrane, bogate obrtničke tradicije i vrijednih umjetničkih djela, života na trgovima, u kazalištima, trgovinama, kafićima, restoranima, zaštićene prirodnim i kultiviranim krajolicima, spontanosti vjerskih obreda, poštivanje tradicije kroz radostan, spor i miran život. Ova mreža kreirala je ključne pokazatelje izvrsnosti prema kojima teže svi članovi ove mreže.

ENERGIJA I POLITIKA ZAŠTITE OKOLIŠA

- 1.1. Očuvanje kakvoće zraka
- 1.2. Očuvanje kakvoće voda
- 1.3. Potrošnja pitke vode po stanovniku
- 1.4. Odvojeno prikupljanje krutog otpada
- 1.5. Industrijsko i domaće kompostiranje
- 1.6. Pročišćavanje otpadnih voda
- 1.7. Ušteda energije u zgradama i javnim sustavima
- 1.8. Proizvodnja energije iz obnovljivih izvora
- 1.9. Smanjenje vizualnog zagađenja, prometna buka
- 1.10. Smanjenje svjetlosnog zagađenja javnom rasvjetom
- 1.11. Potrošnja električne energije u rezidentnim obiteljima
- 1.12. Očuvanje biološke raznolikosti

POLITIKA U RAZVOJU INFRASTRUKTURE

- 2.1. Učinkovite biciklističke staze povezane s javnim zgradama
- 2.2. Duljina (u km) gradskih biciklističkih staza od ukupno km gradskih prometnica
- 2.3. Bicikl parking zone
- 2.4. Planiranje ecomobility kao alternative privatnim automobilima
- 2.5. Uklanjanje arhitektonskih barijera
- 2.6. Inicijative za obiteljski život i trudnice
- 2.7. Potvrđena dostupnost medicinskih usluga
- 2.8. "Održiva" distribucija robe u gradskim centrima
- 2.9. Postotak stanovnika koji svaki dan putuje na posao u drugi grad

POLITIKA KVALITETE ŽIVOTA

- 3.1. Intervencije vezane za obnovu i povećanje vrijednosti naselja (opreme ulica, turističke signalizacije, očuvanje pejzaža)
- 3.2. Oporavak/stvaranje društvenih zelenih površina s biljkama i / ili voćkama u naselju
- 3.3. Urban livableness (kuća-posao, vrtić, radno vrijeme itd.)
- 3.4. Unapređenje i prenamjena rubnih područja naselja
- 3.5. Primjena ICT-a u razvoju interaktivnih usluga za građane i turiste
- 3.6. Uslužni desk za održivu arhitekturu (bioarhitektura itd)
- 3.7. Kabel/mrežni grad/općina (optička vlakna, bežične mreže)



- 3.8. Praćenje i smanjenje onečišćenja (buke, električnih sustava itd.)
- 3.9. Zaštita/povećanje vrijednosti radionica za stvaranje prirodnih trgovačkih centara
- 3.10. Razvoj telekomunikacija
- 3.11. Promicanje javnog i privatnog održivog urbanog planiranja (pasivne kuće, itd)
- 3.12. Promicanje socijalne infrastrukture (besplatne biciklističke projekte i sl.)
- 3.13. Stvaranje prostora za komercijalizaciju lokalnih proizvoda

RAZVOJNA POLITIKA POLJOPRIVREDE, TURIZMA I OBRTA

- 4.1. Razvoj agro-ekologije
- 4.2. Zaštita ručno rađenih i proizvoda umjetničkog obrta
- 4.3. Povećanje vrijednosti radnih tehnika i tradicionalnih zanata
- 4.4. Povećanje vrijednosti ruralnih područja (veća dostupnost rezidentnih usluga)
- 4.5. Korištenje domaćih proizvoda, ako je moguće organskih, u komunalnim restoranima (školske kantine itd.)
- 4.6. Edukacija o okusima i promicanje korištenja domaćih proizvoda, ako je moguće, organski u ugostiteljstvu i privatnoj potrošnji
- 4.7. Zaštita i povećanje vrijednosti lokalnih kulturnih događanja
- 4.8. Dodatni smještajni kapaciteti (kreveti/stanovnici godišnje)
- 4.9. Zabrana uporabe GMO-a u poljoprivredi
- 4.10. Nove ideje za provedbene planove u vezi zemljišta naselja ranije korištenog za poljoprivredu

POLITIKA GOSTOPRIMSTVA, SVJESNOSTI I OBRAZOVANJA

- 5.1. Posjetiteljska dobrodošlica (osposobljavanje odgovornih osoba, znakovima, odgovarajuće infrastrukture)
- 5.2. Povećanje svijesti trgovaca i ugostitelja (transparentnost ponude i cijena)
- 5.3. Provođenje aktivnih tehnika koja omogućavaju donošenje administrativnih odluka u postupku «odozdo prema gore»
- 5.4. Zdravstveni odgoj (borba protiv pretilosti, dijabetesa itd.)

DRUŠTVENA KOHEZIJA

- 6.1. Sprečavanje diskriminacije manjina
- 6.2. Dobri odnosi sa susjednim naseljima/općinama
- 6.3. Integracija osoba sa invaliditetom
- 6.4. Skrb o djeci
- 6.5. Stanje i skrb za mlade
- 6.6. Suzbijanje siromaštva
- 6.7. Povezanost zajednice
- 6.8. Multikulturalna integracija
- 6.9. Politička participacija
- 6.10. Kvaliteta stanovanja
- 6.11. Postojanje centar za mlade ili sličnih sadržaja

U Međunarodnu mrežu Cittaslow uključeno je 225 gradova iz 30 država, ali je važno napomenuti kako se u toj mreži trenutno ne nalazi niti jedan grad ili općina iz Hrvatske.



10. TERMINSKI PLAN PROVEDBE PROJEKATA OD STRATEŠKOG ZNAČAJA

Terminski plan prikazan je prema planiranim strateškim ciljevima/mjerama/projektima za razdoblje od 2020.-2027. godine.

Tablica 37. - Terminski plan provedbe za 1. strateški cilj

| Ciljevi/projekti | 2020. | | 2021. | | 2022. | | 2023. | | 2024. | | 2025. | | 2026. | | 2027. | |
|---|-------|-----|-------|-----|-------|-----|-------|-----|-------|-----|-------|-----|-------|-----|-------|-----|
| | I. | II. | I. | II. | I. | II. | I. | II. | I. | II. | I. | II. | I. | II. | I. | II. |
| Strateški cilj 1. | | | | | | | | | | | | | | | | |
| Uspostava poslovno-poduzetničkog centra u središtu Ivankova | | | | | | | | | | | | | | | | |
| Uspostava obrtničko-uslužnog centra/zone u Ivankovu | | | | | | | | | | | | | | | | |
| Proširenje gospodarske zone i stvaranje uvjeta za parkiranje kamiona i mehanizacije | | | | | | | | | | | | | | | | |
| Jačanje ljudskih kapaciteta u poduzetništvu i obrtu – edukacije i poduzetnički inkubatori | | | | | | | | | | | | | | | | |
| Razvoj turističke infrastrukture za cikloturizam i sport | | | | | | | | | | | | | | | | |
| Uspostava nove sportske infrastrukture | | | | | | | | | | | | | | | | |
| Projekti unapređenja kulturnog i vjerskog turizma | | | | | | | | | | | | | | | | |
| Uređenje arheoloških lokaliteta u arheo-parkove | | | | | | | | | | | | | | | | |
| Uspostava Ribičke kuće na Bosutu | | | | | | | | | | | | | | | | |
| Uređenje zone Dren | | | | | | | | | | | | | | | | |
| Uređenje lovačkih domova | | | | | | | | | | | | | | | | |
| Osnivanje turističke zajednice Općine | | | | | | | | | | | | | | | | |
| Uspostava poljoprivredno-gospodarske zone u Retkocima | | | | | | | | | | | | | | | | |



| | | | | | | | | | | | | | | | | | | | | |
|--|--|--|--|--|--|--|--|--|--|--|--|--|--|--|--|--|--|--|--|--|
| Uspostava poljoprivredno-gospodarske zone u Prkocima | | | | | | | | | | | | | | | | | | | | |
| Uspostava tržnice u Ivankovu | | | | | | | | | | | | | | | | | | | | |
| Razvoj i unapređenje poljoprivrede kroz projekte/programe restrukturiranja i modernizacije | | | | | | | | | | | | | | | | | | | | |
| Poticanje svih oblika ruralnog razvoja | | | | | | | | | | | | | | | | | | | | |

Tablica 38. - *Terminski plan provedbe za 2. strateški cilj*

| Ciljevi/projekti | 2020. | | 2021. | | 2022. | | 2023. | | 2024. | | 2025. | | 2026. | | 2027. | | | | | |
|--|-------|-----|-------|-----|-------|-----|-------|-----|-------|-----|-------|-----|-------|-----|-------|-----|--|--|--|--|
| | I. | II. | I. | II. | I. | II. | I. | II. | I. | II. | I. | II. | I. | II. | I. | II. | | | | |
| Strateški cilj 2. | | | | | | | | | | | | | | | | | | | | |
| Uspostava dnevnog boravka za osobe treće dobi | | | | | | | | | | | | | | | | | | | | |
| Osiguranje prostora za rad udruga | | | | | | | | | | | | | | | | | | | | |
| Projekti unapređenja sportske infrastrukture | | | | | | | | | | | | | | | | | | | | |
| Uspostava parkova, šetnica i poučnih staza | | | | | | | | | | | | | | | | | | | | |
| Uspostava dječjih igrališta | | | | | | | | | | | | | | | | | | | | |
| Program opremanja dobrovoljnih vatrogasnih društava | | | | | | | | | | | | | | | | | | | | |
| Projekt jačanja sigurnosti na području Općine | | | | | | | | | | | | | | | | | | | | |
| Program za poticanje mladih obitelji i stručnih kadrova | | | | | | | | | | | | | | | | | | | | |
| Projekt osnivanja Interpretacijskog centra tradicije i baštine Slavonije | | | | | | | | | | | | | | | | | | | | |
| Projekti jačanja organizacija civilnog društva | | | | | | | | | | | | | | | | | | | | |
| Projekti očuvanja kulturne i prirodne baštine | | | | | | | | | | | | | | | | | | | | |
| Uspostava wi-fi zona na području Općine | | | | | | | | | | | | | | | | | | | | |
| Projekti digitalne transformacije | | | | | | | | | | | | | | | | | | | | |

| | | | | | | | | | | | | | | | | | | |
|---|--|--|--|--|--|--|--|--|--|--|--|--|--|--|--|--|--|--|
| Projekt uspostave web portala o turističkoj ponudi Općine | | | | | | | | | | | | | | | | | | |
| Projekti unapređenja informacijsko-komunikacijske tehnologije u upravljanju Općinom | | | | | | | | | | | | | | | | | | |

Tablica 39. - *Terminski plan provedbe za 3. strateški cilj*

| Ciljevi/projekti | 2020. | | 2021. | | 2022. | | 2023. | | 2024. | | 2025. | | 2026. | | 2027. | | |
|--|-------|-----|-------|-----|-------|-----|-------|-----|-------|-----|-------|-----|-------|-----|-------|-----|--|
| | I. | II. | I. | II. | I. | II. | I. | II. | I. | II. | I. | II. | I. | II. | I. | II. | |
| Strateški cilj 3. | | | | | | | | | | | | | | | | | |
| Projekti razvoja prometne infrastrukture | | | | | | | | | | | | | | | | | |
| Projekti prilagodbe fizičke dostupnosti društvenoj i socijalnoj infrastrukturi | | | | | | | | | | | | | | | | | |
| Uspostava reciklažnog dvorišta u Prkocima | | | | | | | | | | | | | | | | | |
| Unapređenje cjelovitog sustava gospodarenja otpadom i sanacija divljih odlagališta | | | | | | | | | | | | | | | | | |
| Projekti jačanja energetske učinkovitosti javnih građevina | | | | | | | | | | | | | | | | | |
| Projekti jačanja energetske učinkovitosti privatnih građevina | | | | | | | | | | | | | | | | | |
| Projekti unapređenja zaštite okoliša | | | | | | | | | | | | | | | | | |
| Program uređenja središta Ivankova | | | | | | | | | | | | | | | | | |
| Program uređenja središta Retkovaca | | | | | | | | | | | | | | | | | |
| Program uređenja središta Prkovaca | | | | | | | | | | | | | | | | | |
| Osnivanje općinske razvojne agencije | | | | | | | | | | | | | | | | | |
| Projekti cjeloživotnog obrazovanja | | | | | | | | | | | | | | | | | |
| Projekti suradnje sa općinama i gradovima | | | | | | | | | | | | | | | | | |



11. INDIKATIVNI FINANCIJSKI PLAN

Provedba Plana razvoja započinje odmah nakon što ga usvoji općinsko vijeće. Ova odluka uključuje odobrenje korištenja općinskog proračuna za financiranje svih potrebnih pripremnih aktivnosti potrebnih za realizaciju prioriteta i mjera. Kako su kapaciteti općinskog proračuna ograničeni jasno je da će biti nužno mobilizirati sve moguće izvore za realizaciju strateških ciljeva, U nastavku ćemo dati prikaz realno mogućih izvora financiranja uz osobit naglasak na korištenje EU fondova.

Izvori financiranja

Tablica 40. - Mogući izvori financiranja za ostvarenje 1. strateškog cilja

| Mjere/projekti | Mogući izvori financiranja | | | | | | | |
|---|----------------------------|-------------------|-------------|---------------------|-----------------------|--------------------------|----------------------------|---------------|
| | Proračun Općine | Proračun Županije | Proračun RH | Vlasnici nekretnina | Poduzetnička ulaganja | Međunarodni i EU fondovi | Javno-privatno partnerstvo | Ostali izvori |
| Uspostava poslovno-poduzetničkog centra u središtu Ivankova | | | | | | | | |
| Uspostava obrtničko-uslužnog centra/zone u Ivankovu | | | | | | | | |
| Proširenje gospodarske zone i stvaranje uvjeta za parkiranje kamiona i mehanizacije | | | | | | | | |
| Jačanje ljudskih kapaciteta u poduzetništvu i obrtu – edukacije i poduzetnički inkubatori | | | | | | | | |
| Razvoj turističke infrastrukture za cikloturizam i sport | | | | | | | | |
| Uspostava nove sportske infrastrukture | | | | | | | | |
| Projekti unapređenja kulturnog i vjerskog turizma | | | | | | | | |
| Uređenje arheoloških lokaliteta u arheo-parkove | | | | | | | | |
| Uspostava Ribičke kuće na Bosutu | | | | | | | | |



| | | | | | | | | |
|--|--|--|--|--|--|--|--|--|
| Uređenje zone Dren | | | | | | | | |
| Uređenje lovačkih domova | | | | | | | | |
| Osnivanje turističke zajednice Općine | | | | | | | | |
| Uspostava poljoprivredno-prerađivačke i uslužne zone u Retkocima | | | | | | | | |
| Uspostava poljoprivredno-prerađivačke i uslužne zone u Prkocima | | | | | | | | |
| Uspostava tržnice u Ivankovu | | | | | | | | |
| Razvoj i unapređenje poljoprivrede kroz projekte/programe restrukturiranja i modernizacije | | | | | | | | |
| Poticanje svih oblika ruralnog razvoja | | | | | | | | |

Tablica 41. - Mogući izvori financiranja za ostvarenje 2. strateškog cilja

| Mjere/projekti | Mogući izvori financiranja | | | | | | | |
|--|----------------------------|-------------------|-------------|---------------------|-----------------------|--------------------------|----------------------------|---------------|
| | Proračun Općine | Proračun Županije | Proračun RH | Vlasnici nekretnina | Poduzetnička ulaganja | Međunarodni i EU fondovi | Javno-privatno partnerstvo | Ostali izvori |
| Uspostava dnevnog boravka za osobe treće dobi | | | | | | | | |
| Osiguranje prostora za rad udruga | | | | | | | | |
| Projekti unapređenja sportske infrastrukture | | | | | | | | |
| Uspostava parkova, šetnica i poučnih staza | | | | | | | | |
| Uspostava dječjih igrališta | | | | | | | | |
| Program opremanja dobrovoljnih vatrogasnih društava | | | | | | | | |
| Projekt jačanja sigurnosti na području Općine | | | | | | | | |
| Program za poticanje mladih obitelji i stručnih kadrova | | | | | | | | |
| Projekt osnivanja Interpretacijskog centra tradicije i baštine Slavonije | | | | | | | | |



| | | | | | | | | |
|---|--|--|--|--|--|--|--|--|
| Projekti jačanja organizacija civilnog društva | | | | | | | | |
| Projekti očuvanja kulturne i prirodne baštine | | | | | | | | |
| Uspostava wi-fi zona na području Općine | | | | | | | | |
| Projekti digitalne transformacije | | | | | | | | |
| Projekt uspostave web portala o turističkoj ponudi Općine | | | | | | | | |
| Projekti unapređenja informacijsko-komunikacijske tehnologije u upravljanju Općinom | | | | | | | | |

Tablica 42. - Mogući izvori financiranja za ostvarenje 3. strateškog cilja

| Mjere/projekti | Mogući izvori financiranja | | | | | | | |
|--|----------------------------|-------------------|-------------|---------------------|-----------------------|--------------------------|----------------------------|---------------|
| | Proračun Općine | Proračun Županije | Proračun RH | Vlasnici nekretnina | Poduzetnička ulaganja | Međunarodni i EU fondovi | Javno-privatno partnerstvo | Ostali izvori |
| Projekti razvoja prometne infrastrukture | | | | | | | | |
| Projekti prilagodbe fizičke dostupnosti društvenoj i socijalnoj infrastrukturi | | | | | | | | |
| Uspostava reciklažnog dvorišta u Prkocima | | | | | | | | |
| Unapređenje cjelovitog sustava gospodarenja otpadom i sanacija divljih odlagališta | | | | | | | | |
| Projekti jačanja energetske učinkovitosti javnih građevina | | | | | | | | |
| Projekti jačanja energetske učinkovitosti privatnih građevina | | | | | | | | |
| Projekti unapređenja zaštite okoliša | | | | | | | | |
| Program uređenja središta Ivankova | | | | | | | | |
| Program uređenja središta Retkovaca | | | | | | | | |



| | | | | | | | | |
|---|--|--|--|--|--|--|--|--|
| Program uređenja središta Prkovaca | | | | | | | | |
| Osnivanje općinske razvojne agencije | | | | | | | | |
| Projekti cjeloživotnog obrazovanja | | | | | | | | |
| Projekti suradnje sa općinama i gradovima | | | | | | | | |

Financiranje iz EU fondova

Razdoblje provedbe teče globalno usporedno s novim financijskim razdobljem za Europske strukturne i investicijske fondove; koje će obuhvatiti razdoblje od 2020. do 2027. godine. Međutim, iako sadašnje financijsko razdoblje završava do 2020., financiranje odobrenih projekata biti će moguće sve do 2023. godine. Zbog toga bi trebalo odmah po donošenju Plana razvoja započeti s njegovom provedbom i koristiti što više sredstava iz tekućih operativnih programa.

Vodeće načelo je da će se prioritete, mjere i projekti financirati iz Europskih strukturnih i investicijskih fondova. Postoje i drugi izvori financiranja, ali oni su ili vrlo skromni (općinski, županijski i državni proračun) ili iznimno neizvjesni. Maksimalno se mogu koristiti za sufinanciranje operacija, ako i kada je to potrebno. Za privatni sektor Upravljačko tijelo (MRRFEU) pokrenulo je novi „financijski instrument“ u Operativnom programu Konkurentnost i kohezija koji se može koristiti i za zajmove i za bespovratna sredstva.

Tablica 43. - Okvirna raspodjela sredstava po mjerama u Operativnom programu ruralnog razvoja 2014.-2020.

| Mjera | Ukupno (EUR) |
|--|-------------------------|
| M1 - Prenos znanja i aktivnosti informiranja | 13.333.333,33 |
| M2 - Savjetodavne službe, službe za upravljanje poljoprivrednim gospodarstvom i pomoć poljoprivrednim gospodarstvima | 21.176.470,59 |
| M3 - Sustavi kvalitete za poljoprivredne proizvode i hranu | 7.058.823,53 |
| M4 - Ulaganja u fizičku imovinu | 667.058.823,53 |
| M5 - Obnavljanje poljoprivrednog proizvodnog potencijala narušenog elementarnim nepogodama i katastrofalnim događajima te uvođenje odgovarajućih preventivnih aktivnosti | 118.117.647,06 |
| M6 - Razvoj poljoprivrednih gospodarstava i poslovanja | 262.928.104,58 |
| M7 - Temeljne usluge i obnova sela u ruralnim područjima | 265.882.352,94 |
| M8 - Ulaganja u razvoj šumskih područja i poboljšanje održivosti šuma | 92.941.176,47 |
| M9 - Uspostava proizvođačkih grupa i organizacija | 8.888.888,89 |
| M10 - Poljoprivreda, okoliš i klimatske promjene | 138.830.280,00 |
| M11 - Ekološki uzgoj | 128.309.623,50 |
| M13 - Plaćanja područjima s prirodnim ograničenjima ili ostalim posebnim ograničenjima | 321.600.000,00 |
| M16 - Suradnja | 8.333.333,33 |
| M17 - Upravljanje rizicima | 56.673.373,50 |
| M18 - Financiranje dodatnih nacionalnih izravnih plaćanja za Hrvatsku | 139.875.000,00 |
| M19 - LEADER (CLLD) | 67.540.725,00 |
| M20 - Tehnička pomoć | 64.746.543,59 |
| UKUPNO 2014.-2020. | 2.383.294.499,84 |

Izvor: Program ruralnog razvoja Republike Hrvatske za razdoblje 2014. – 2020.



Tablica 44. - Okvirna raspodjela sredstava u Operativnom programu Konkurentnost i kohezija 2014.-2020.

| Prior. os | Tematski cilj | Investicijski prioritet | Potpora Unije i udio u OP-u (EUR) |
|-----------|---|---|-----------------------------------|
| 1. | Jačanje istraživanja, tehnološkog razvoja i inovacija | 1a - Poboljšanje infrastrukture i kapaciteta za istraživanje i inovacije s ciljem razvijanja uspješnosti istraživanja i inovacija te promoviranje centara za kompetencije, posebno onih od europskog interesa 1b - Promicanje poslovnih ulaganja u inovacijama i istraživanjima te razvoj veza i sinergija između poduzeća, IR centara i visokog obrazovanja, posebno razvoja proizvoda i usluga, tehnološko povezivanje, socijalna inovacija, ekološka inovacija, usluge javnog servisa, zahtjevi za poticajima, umrežavanje, klasteri i otvorena inovacija kroz pametnu specijalizaciju, tehnološko jačanje i primijenjeno istraživanje, pilot linije, pred proizvodna provjera valjanosti, napredne proizvodne mogućnosti i početne proizvodnje, posebno u Ključnim tehnologijama koje potiču razvoj i inovacije i širenje tehnologija za opću namjenu | 664.792.165 (9,73 %) |
| 2. | Poboljšanje pristupa informacijskoj i komunikacijskoj tehnologiji te njezine uporabe i kvalitete | 2a - Daljnji razvoj širokopojasnog pristupa i iskorak prema mrežama velikih brzina i podrška prihvaćanju novih tehnologija i mreža za digitalno gospodarstvo 2c - Jačanje aplikacija informacijskih i komunikacijskih tehnologija za e-upravu, e-učenje, e-uključenost, e-kulturu i e-zdravlje | 307.952.676 (4,51 %) |
| 3. | Jačanje konkurentnosti MSP-ova, poljoprivrednog sektora (u sklopu EPFRR-a) te sektora ribarstva i akvakulture (u sklopu EFPR-a) | 3a - Promicanje poduzetništva, posebno olakšavajući ekonomsko iskorištavanje novih ideja i poticanje stvaranja novih poduzeća, uključujući putem poslovnih inkubatora 3d - Podupiranje kapaciteta MSP-ova za rast na regionalnim, nacionalnim i međunarodnim tržištima ti inovacijske procese. | 970.000.000 (14,2 %) |
| 4. | Potpora prelasku na ekonomiju s niskom razinom emisije CO2 u svim sektorima | 4b - Promicanje energetske učinkovitosti i korištenja obnovljivih izvora energije u poduzećima 4c - Podupiranje energetske učinkovitosti, pametnog upravljanja energijom i korištenje obnovljivih izvora energije u javnoj infrastrukturi, uključujući javne zgrade te u stambenom sektoru 4d - Razvoj i provedba pametnih sustava distribucije koji djeluju pri niskim i srednjim razinama napona | 531.810.805 (7,78 %) |
| 5. | Promicanje prilagodbe na klimatske promjene, sprečavanje rizika i upravljanja njima | 5a - Podupiranje ulaganja za prilagodbu na klimatske promjene, uključujući pristupe temeljene na ekosustavu 5b - Poticanje ulaganja koja se odnose na posebne rizike, osiguranje otpornosti na katastrofe i razvoj sustava za upravljanje katastrofama | 245.396.147 (3,59 %) |
| 6. | Očuvanje i zaštita okoliša i promicanje učinkovitosti resursa | 6c - Očuvanje, zaštita, promicanje i razvoj prirodne i kulturne baštine 6e - Aktivnosti kojima se poboljšava urbani okoliš, revitalizacija gradova, obnova i dekontaminacija nekadašnjeg industrijskog zemljišta (uključujući prenamijenjena područja), smanjenje zagađenja zraka i promicanje mjera za smanjenje buke 6i - Ulaganje u sektor otpada kako bi se ispunili zahtjevi pravne stečevine Unije u području okoliša i zadovoljile potrebe koje su utvrdile države članice za ulaganjem koje nadilazi te zahtjeve. 6ii - Ulaganje u sektor upravljanja vodama kako bi se ispunili zahtjevi pravne stečevine Unije u području okoliša i zadovoljile potrebe koje su utvrdile države članice za ulaganjem koje nadilazi te zahtjeve 6iii - Zaštita i obnova bioraznolikosti i tla te promicanje usluga ekosustava, uključujući Natura 2000 i „zelenu“ infrastrukturu | 1.987.360.608 (29,05 %) |
| 7. | Promicanje održivog prometa i uklanjanje | 7a - Podupiranje multimodalnog jedinstvenog europskog prometnog prostora ulaganjem u TEN-T. | 860.815.428 (18,41 %) |



| | | | |
|-----|---|---|-------------------------|
| | uskih grla u infrastrukturi ključnih mreža | 7b - Poboljšavanje regionalne mobilnosti povezivanjem sekundarnih i tercijarnih čvorova s infrastrukturom TEN-T-a, uključujući multimodalna čvorišta. 7i - Podupiranje multimodalnog jedinstvenog europskog prometnog prostora ulaganjem u TEN-T 7ii - Razvoj i unapređenje prometnih sustava prihvatljivih za okoliš (uključujući one s niskom razinom buke), i prometni sustavi sa niskim emisijama CO ₂ , uključujući unutarnje plovne putove i pomorski prijevoz, luke, multimodalne veze i aerodromsku infrastrukturu, radi promicanja održive regionalne i lokalne mobilnosti 7iii - Razvoj i obnova sveobuhvatnih, visokokvalitetnih i interoperabilnih željezničkih sustava te promicanje mjera za smanjenje buke | |
| 8. | Promicanje socijalne uključenosti, borba protiv siromaštva i svih oblika diskriminacije | 9a - Ulaganje u zdravstvenu i socijalnu infrastrukturu koje pridonose nacionalnom, regionalnom i lokalnom razvoju, smanjujući nejednakosti u pogledu zdravstvenog statusa, promicanjem socijalne uključenosti boljim pristupom socijalnim, kulturnim i rekreativnim uslugama te prijelazom s usluga javnih ustanova na one koje se pružaju u zajednici 9b - Pružanje potpore fizičkoj, gospodarskoj i socijalnoj obnovi zapuštenih zajednica na urbanim i ruralnim područjima | 356.500.000 (5,22 %) |
| 9. | Ulaganje u obrazovanje, osposobljavanje i stručno osposobljavanje za vještine i cjeloživotno učenje | 10a - Ulaganje u obrazovanje, osposobljavanje i strukovno osposobljavanje s ciljem stjecanja vještina te cjeloživotno učenje razvijanjem infrastrukture za obrazovanje i osposobljavanje | 270.914.791 (3,97 %) |
| 10. | Tematsko područje 1 - Osiguranje odgovarajućih i učinkovitih ljudskih resursa za provedbu operativnih programa Tematsko područje 2 - Podrška učinkovitoj provedbi, praćenju i evaluaciji programa Tematsko područje 3 - Podrška informiranju javnosti i podizanju kapaciteta potencijalnih korisnika za pripremu projekata i njihovu provedbu | | 236.112.612 (3,46%) |

Tablica 45. - Okvirna raspodjela sredstava u Operativnom programu Učinkoviti ljudski potencijali 2014. - 2020.

| Prior. os | Tematski cilj | Investicijski prioritet | Potpora Unije i udio u OP-u (EUR) |
|-----------|---|--|-----------------------------------|
| 1. | Promicanje održivog i kvalitetnog zapošljavanja i podrška mobilnosti radne snage | 8i - Pristup zapošljavanju za osobe koje traže posao i neaktivne osobe, uključujući one koji su dugotrajno nezaposleni i one koji su daleko od tržišta rada, kao i provedbom lokalnih inicijativa za zapošljavanje i potpore za mobilnost radne snage 8ii - Održiva integracija mladih na tržište rada (ESF), posebno onih koji nisu zaposleni, ne obrazuju se niti osposobljavaju, uključujući mlade koji su izloženi riziku od socijalne isključenosti i mlade iz marginaliziranih zajednica, uključujući provedbom Garancije za mlade 8vi - Modernizacija ustanova tržišta rada kao što su javne i privatne službe za zapošljavanje te bolja usklađenost s potrebama tržišta rada, uključujući putem djelovanja koja povećavaju transnacionalnu mobilnost radne snage, kao i putem programa mobilnosti, te bolja suradnja institucija i relevantnih dionika | 568.051.181 (35,13%) |
| 2. | Promicanje socijalne uključenosti, borba protiv siromaštva i svake diskriminacije | 9i - Aktivna uključenost, uključujući s ciljem promicanja jednakih mogućnosti te aktivnog sudjelovanja i poboljšanja zapošljivosti 9iv - Poboljšanje pristupa pristupačnim, održivim i visokokvalitetnim uslugama, uključujući usluge zdravstvene skrbi i socijalne usluge od općeg interesa | 328.000.000 (20,28%) |



| | | | |
|---|---|--|-------------------------|
| | | 9v - Promicanje društvenog poduzetništva i strukovne integracije u društvenim poduzećima te društvene ekonomije i ekonomije solidarnosti radi olakšavanja pristupa zapošljavanju | |
| 3. | Ulaganje u obrazovanje, osposobljavanje i strukovno osposobljavanje za vještine i cjeloživotno učenje | 10ii - Pобољшanje kvalitete i učinkovitosti tercijarnog i ekvivalentnog obrazovanja te pristupa njemu radi povećanja sudjelovanja u njemu i njegova stjecanja, posebno za skupine u nepovoljnom položaju | 450.000.000 (27,82%) |
| 10iii - Povećanje jednakog pristupa cjeloživotnom učenju za sve dobne skupine u formalnom, neformalnom i informalnom okruženju, unapređenje znanja, vještina i kompetencija radne snage, promicanje fleksibilnih načina učenja, između ostalog profesionalnim savjetovanjem i potvrđivanjem stečenih kompetencija | | | |
| 10iv - Pобољшanje značaja obrazovnih sustava i sustava osposobljavanja za tržište rada, olakšavanje prijelaza iz škole na posao, jačanje sustava strukovnog obrazovanja i osposobljavanja te njihove kvalitete, između ostalog mehanizmi ma za predviđanje vještina, prilagodbom nastavnih planova i programa te uvođenjem i razvojem sustava učenja koji se temelje na radu, uključujući dualne sustave učenja i programe naukovanja | | | |
| 4. | Jačanje institucionalnih kapaciteta javnih tijela i zainteresiranih strana te učinkovite javne uprave | 11i - Ulaganje u institucionalne kapacitete te u učinkovitost javnih uprava i javnih usluga na nacionalnoj, regionalnoj i lokalnoj razini s ciljem reformiranja, boljeg uređivanja i dobrog upravljanja | 191.276.944 (11,83%) |
| | | 11ii - Izgradnja kapaciteta za sve dionike koji osiguravaju obrazovanje, cjeloživotno obrazovanje, osposobljavanje te zapošljavanje i socijalne politike, uključujući uz pomoć sektorskih i teritorijalnih paktova radi omogućavanja reformi na nacionalnoj, regionalnoj i lokalnoj razini | |
| 5. | Tehnička pomoć | | 80.000.000 (4,95%) |

Iako je Plan razvoja konkretan u pogledu mjera koje treba provesti biti će korisno izraditi godišnje akcijske planove, s vlastitim proračunima i pokazateljima. Što se tiče završne godine za provedbe Plana razvoja, 2027. treba imati na umu kako će se razne operacije financirati sve do kraja 2030. godine.

Općina Ivankovo ima vrlo specifičnu ulogu u financiranju Plana razvoja. Prije nego što se može započeti s prijavama za Europske fondove, potrebno je izgraditi znanje i kapacitete kako bi se podnositeljima zahtjeva pomoglo u pripremi i provedbi njihovih projekata. Do sada su europski fondovi financirali samo takozvane regionalne koordinate, koji su dužni informirati potencijalne podnositelje zahtjeva o mogućnostima financiranja EU-a, te im pomoći u njihovim projektnim prijavama. Ova usluga je besplatna, ali je dostupna samo za javne ustanove. Stoga treba očekivati kako će osnivanje općinske razvojne agencije poboljšati mogućnosti korištenja EU fondova za sve potencijalne korisnike.



12. USKLAĐENOST S NACIONALNOM RAZVOJNOM STRATEGIJOM, SEKTORSKIM I VIŠE SEKTORSKIM STRATEGIJAMA I DOKUMENTIMA PROSTORNOG UREĐENJA

Usklađenost Plana razvoja sa strategijama razvoja višeg reda

Usklađenost Plana razvoja sa Strategijom razvoja Vukovarsko-srijemske županije i Nacionalnim operativnim programima koji su sukladni sektorskim strategijama prikazana je u narednoj tablici.

Tablica 46. - Usklađenost strateških ciljeva Plana razvoja sa strateškim dokumentima više razine

| Plan razvoja Općine Ivankovo strateški ciljevi | Strategija razvoja Vukovarsko-srijemske županije Strateški ciljevi | Nacionalni operativni programi strateški ciljevi |
|--|--|---|
| SC1. Razvijeno i održivo gospodarstvo | SC1. Održivo gospodarstvo | OPRR Poticati konkurentnost poljoprivrede OPKK Jačanje gospodarstva primjenom istraživanja i inovacija OPKK Poticanje poslovne konkurentnosti OPULJP Visoka zapošljivost i mobilnost radne snage |
| SC2. Razvijeni ljudski potencijali i unaprijeđena kvaliteta života | SC2. Razvijeni ljudski potencijali i visoka kvaliteta života | OPKK Korištenje informacijsko – komunikacijske tehnologije OPKK i OPLJP Socijalno uključivanje i mobilnost OPKK i OPULJP Obrazovanje i cjeloživotno učenje |
| SC3. Razvoj osnovne i komunalne infrastrukture, zaštita okoliša, te razvoj stručno-administrativnih kapaciteta | SC3. Moderna infrastruktura i zaštita okoliša | OPRR Osigurati održivo upravljanje prirodnim resursima i klimatskim promjenama OPKK Promicanje energetske učinkovitosti i obnovljivih izvora energije OPKK Zaštita okoliša i održivost resursa OPULJP Pametna administracija |

Usklađenost Plana razvoja sa dokumentima prostornog uređenja

Istovremeno sa izradom ovog Plana razvoja provedeno je usklađivanje i izmjena Prostornog plana Općine Ivankovo kako bi se osigurala njihova međusobna usklađenost. Ujedno hijerarhija prostornog planiranja koja zahtjeva usklađenost Prostornog plana sa višom razinom dokumenata prostornog uređenja jamči i vertikalnu usklađenost ovog Plana sa dokumentima prostornog uređenja.



13. OKVIR ZA PRAĆENJE I VREDNOVANJE

Temelj za kvalitetan sustav praćenja i izvještavanja su dobro definirani pokazatelji rezultata i učinka budući da se na temelju istih može utvrditi odvijaju li se, odnosno ostvaruju načini ostvarenja, odnosno posebni ciljevi sukladno planu. Za svaki specifični cilj, odnosno način ostvarenja može biti odgovorna samo jedna osoba, s tim da ista osoba može biti odgovorna za provođenje više specifičnih ciljeva, odnosno načina ostvarenja strateškog plana. Osobe imenovane kao odgovorne za provedbu pojedinog specifičnog cilja/načina ostvarenja - odgovorne su i za izvršavanje dijela proračuna povezanoga s tim ciljem/načinom ostvarenja.

Čelnik Općine ne može biti imenovan odgovornom osobom za provedbu specifičnog cilja ili načina ostvarenja, s obzirom da je odgovoran za provedbu cjelokupnog strateškog plana.

Za praćenje provedbe Plana razvoja načelnik Općine imenovati će Povjerenstvo koje će biti sastavljeno od zaposlenika Općine i vanjskih suradnika. Uloga Povjerenstva je savjetodavna i operativna. Povjerenstvo je odgovorno je za praćenje promjena u okolini, pripremu, implementaciju, nadzor i evaluaciju projekata kao i za izvještavanje načelnika Općine o stanju i rezultatima provedbe Plana razvoja. Povjerenstvo najmanje dva puta godišnje podnosi izvještaj načelniku o provedbi Plana razvoja.

Izvještaji Povjerenstva predstavljaju podlogu za evaluacijsku analizu, odnosno vrednovanje uspješnosti. Cilj vrednovanja je utvrditi učinak koji je provedena aktivnost/mjera/projekt postigla te koliko su ti učinci sukladni planiranim učincima. Vrednovanje može biti provedeno prethodno, periodično ili naknadno.

Slika 12. - Odnos između planiranih i ostvarenih rezultata u provedbi Plana razvoja



Izvor: Europska komisija, Vodič za monitoring i evaluaciju

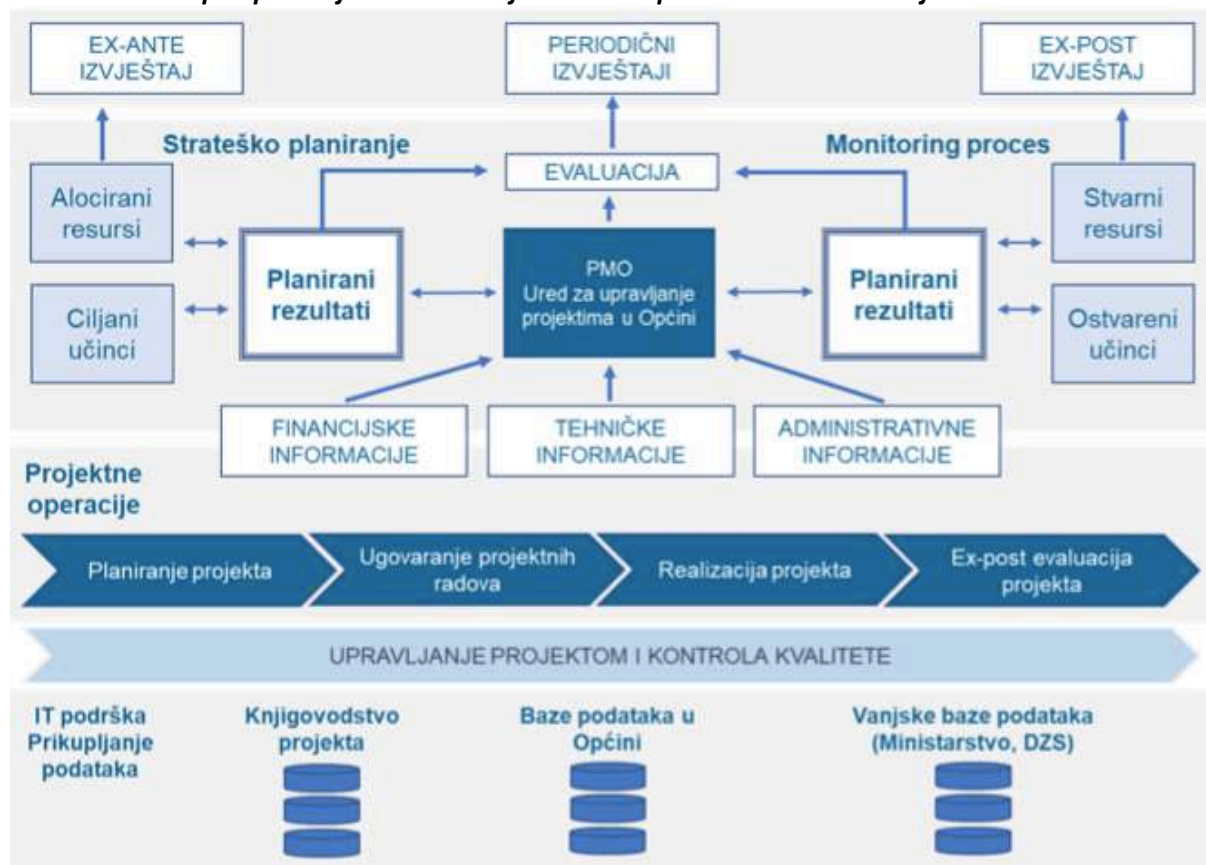
Prethodno vrednovanje provodi se s ciljem provjere izvedivosti strateških ciljeva, projekata, mjera, te provjere fiskalnih (financijskih) kapaciteta Općine u odnosu na financijski okvir planiranih aktivnosti.

Periodično vrednovanje provodi se s ciljem nadzora nad provedbom i u pravilu se provodi kroz pripremu redovitih izvještaja o napretku.

Naknadno vrednovanje u pravilu se provodi s ciljem:

- analize pojedinačnih projekata i njihovih učinaka,
- rekapitulacije i ocjene uspješnosti u provedbi strateškog plana razvoja, te
- analize ključnih čimbenika uspjeha/neuspjeha.

Slika 13. - Postupak praćenja i vrednovanja rezultata provedbe Plana razvoja



Izvor: Europska komisija, Vodič za monitoring i evaluaciju

Središnje mjesto i odgovornost za praćenje i vrednovanje provedbe Plana razvoja je na načelniku Općine i Povjerenstvu za praćenje provedbe Plana razvoja. Potreba za djelovanjem Povjerenstva prestat će osnivanjem općinske Razvojne agencije koja će preuzeti profesionalnu odgovornost za planiranje, organiziranje i provedbu svih aktivnosti vezanih za razvoj Općine.

14. LITERATURA

Dokumenti – nacionalna razina:

- Strategija EU 2020 za rast i zapošljavanje, Europska unija, 2015.
- Strategija pametne specijalizacije RH za razdoblje od 2016.-2020. i Akcijskog plana za provedbu Strategije pametne specijalizacije RH za razdoblje 2016.-2017., Narodne novine broj 32, 2016.
- Operativni program ruralnog razvoja RH 2014.-2020.
- Operativni program konkurentnost i kohezija 2014.-2020.
- Operativni program učinkoviti ljudski potencijali 2014.-2020.
- Državni zavod za zaštitu prirode, Ekološka mreža RH (Natura 2000)
- ARKOD – Nacionalni sustav identifikacije zemljišnih parcela
- Registar poslovnih subjekata, Državni zavod za statistiku RH
- Popis stanovništva 2011., Državni zavod za statistiku RH
- Registar udruga Republike Hrvatske
- Registar kulturnih dobara Republike Hrvatske, Ministarstvo kulture
- Jedinstveni registar domaćih životinja, Hrvatska poljoprivredna agencija

Dokumenti – županijska razina:

- Razvojna strategija Vukovarsko-srijemske županije za razdoblje do 2020. godine
- Komunikacijska strategija za provedbu razvojne strategija Vukovarsko-srijemske županije za razdoblje do 2020. godine, 2017.
- Prostorni plan Vukovarsko-srijemske županije
- Lokalna razvojna strategije 2015.-2020. – Lokalna akcijska grupa Bosutski niz, 2016.
- Izvješće o stanju stočarstva u 2017. godini – problematika i perspektive, te aktivnosti Vukovarsko-srijemske županije, Vinkovci, 2018.
- Informacija o ostvarenjima biljne proizvodnje u 2017. godini, Vukovarsko-srijemska županija, Vinkovci, 2018.
- Informacija o stanju gospodarstva Vukovarsko-srijemske županije, Vukovar, 2018.

Dokumenti Općine Ivankovo:

- Statut Općine Ivankovo
- Prostorni plan uređenja Općine Ivankovo, II. izmjene i dopune, Zavod za prostorno planiranje Osijek, 2016.
- Izmjene i dopune Prostornog plana uređenja Općine Cerna, ARHEO d.o.o. Zagreb, 2010.
- Prijedlog plana gospodarenja otpadom u Općini Ivankovo za razdoblje od 2018.-2024. godine, Eko Menadžment d.o.o. za zaštitu okoliša, Vinkovci, 2018.
- Program ukupnog razvoja Općine Ivankovo, Lokalna razvojna agencija Vukovarsko-srijemske županije, Vinkovci, 2008.
- Model uspostavljanja i upravljanja gospodarskom zonom Ivankovo, Općina Ivankovo, 2018.
- Strategija upravljanja i raspolaganja imovinom Općine Ivankovo, 2018.
- Procjena rizika od velikih nesreća Općine Ivankovo, 2018.



- Program rada Savjeta mladih Općine Ivankovo za 2018. godinu
- Odluka Općine Ivankovo o mjerama za sprečavanje nepropisnog odbacivanja otpada i mjerama za uklanjanje otpada odbačenog u okoliš na području Općine Ivankovo
- Odluka Općine Ivankovo o grobljima na području Općine Ivankovo, 2018.
- Odluku Općine Ivankovo o načinu pružanja javne usluge prikupljanja miješanog komunalnog otpada i bio razgradivog komunalnog otpada na području Općine Ivankovo
- Plan operativne provedbe Programa posebnih mjera i aktivnosti zaštite od požara u žetvi u 2018., Općina Ivankovo 2018.
- Pravilnik o unutarnjem redu Jedinstvenog upravnog odjela Općine Ivankovo, 28. rujna 2018.
- Plan prijma za stručno osposobljavanje bez zasnivanja radnog odnosa u 2018/2019. g.
- Odluka o imenovanju službenika za zaštitu podataka, 24. svibanj 2018.
- Izmjene i dopune Plana prijma službenika u Jedinstveni upravni odjel Općine Ivankovo za 2018., 9.ožujka 2018.
- Pravilnik o radu, 28. veljače 2018.
- Plan prijma službenika u Jedinstveni upravni odjel Općine Ivankovo za 2018., 5. veljače 2018.
- Odluka o naknadi za prekomjernu uporabu i opterećenje nerazvrstanih cesta i javnih prometnih površina, 31. siječanj 2018.
- Pravilnik o popisu imovine i obveza, 22. prosinac 2017.
- Pravilnik o financiranju javnih potreba Općine Ivankovo, 20. 09. 2017.
- Pravilnik o provedbi jednostavnih nabava u Općini Ivankovo, 13. srpanj 2017.



Popis tablica i slika

Popis tablica

| | |
|---|----|
| Tablica 1. - Prikaz strateških ciljeva, mjera i tipova operacija iz Strategije LAG-a | 14 |
| Tablica 2. - Površine građevinskog područja u Općini Ivankovo..... | 16 |
| Tablica 3. - Odnos ukupne površine, broja stanovnika, te gustoće u Županiji I Općini..... | 16 |
| Tablica 4. - Podaci o kretanju broja stanovnika | 17 |
| Tablica 5. - Dobna i spolna struktura stanovništva Općine Ivankovo | 17 |
| Tablica 6. - Obrazovna struktura stanovništva | 18 |
| Tablica 7. - Zaposleni prema položaju u zaposlenju | 19 |
| Tablica 8. - Zaposleni u Općini Ivankovo prema područjima djelatnosti | 19 |
| Tablica 9. - Stanovništvo staro 10 i više godina prema informatičkoj pismenosti i starosti | 20 |
| Tablica 10. - Srednje mjesečne i godišnje temperature zraka..... | 22 |
| Tablica 11. - Karakteristike postojeće cestovne mreže na području Općine Ivankovo..... | 26 |
| Tablica 12. - Vodoopskrbna mreža i opskrba vodom u Općini Ivankovo | 27 |
| Tablica 13. - Plinovodi na području Općine Ivankovo | 30 |
| Tablica 14. - Opremljenost vatrogasnih postrojbi na području Općine Ivankovo | 31 |
| Tablica 15. - Ukupni prihodi i rashodi 2014.-2018.godine | 32 |
| Tablica 16. - Rangiranje gradova i općina Vukovarsko-srijemske županije po indeksu razvijenosti..... | 33 |
| Tablica 17. - Poslovni subjekti na području Vukovarsko-srijemske županije, stanje 31. prosinca 2018. | 43 |
| Tablica 18. – Registrirane i aktivne pravne osobe na području Vukovarsko-srijemske županije, stanje 31. prosinca 2018. | 44 |
| Tablica 19. - Poslovni subjekti u gospodarskim djelatnostima registrirani na području Općine Ivankovo 2018. | 45 |
| Tablica 20. - Novo osnovana trgovačka društva i obrti tijekom 2017. i 2018. godine. | 45 |
| Tablica 21. - Osnovni podaci o poslovanju poduzetnika (u kunama)..... | 45 |
| Tablica 22. - Struktura poljoprivrednih gospodarstava u Vukovarskoj srijemskoj županiji..... | 47 |
| Tablica 23. - Struktura poljoprivrednih gospodarstava na području Općine Ivankovo sa stanjem na dan 31. 12. 2018..... | 48 |
| Tablica 24. - Prikaz podataka iz ARKOD baze podataka na dan 31.12.2018. (podaci o ARKOD parcelama su prikazani prema vrstama uporabe poljoprivrednog zemljišta i prostornoj komponenti do kategorije naselja u kojem je ista smještena) | 48 |
| Tablica 25. – Prikaz podataka iz ARKOD baze podataka na dan 31.12.2018. (podaci o ARKOD parcelama su prikazani prema grupama s obzirom na ukupnu površinu ARKOD parcela (ha) poljoprivrednika i prostornoj komponenti do kategorije naselja s obzirom na sjedište poljoprivrednog gospodarstva)..... | 49 |
| Tablica 26. - Korištenje poljoprivrednog zemljišta i uzgoj stoke prema veličini gospodarstva u EU 28 2010. | 50 |
| Tablica 27. - Usporedni prikaz poljoprivrednog gospodarstva u Hrvatskoj, Sloveniji, Mađarskoj i Njemačkoj | 51 |
| Tablica 28. - Brojno stanje domaćih životinja na dan 31.12.2018 u VSŽ i Općini Ivankovo | 53 |
| Tablica 29. - Količina isporučenog kravljeg mlijeka i ukupan broj isporučitelja mlijeka na području VSŽ i Općine Ivankovo | 54 |
| Tablica 30. - Pregled višegodišnjih nasada po voćnim vrstama na području Vukovarsko-srijemske županije u ha | 56 |
| Tablica 31. - Pregled voćnih vrsta po gradovima/općinama na području Vukovarsko-srijemske županije | 57 |



| | |
|---|----|
| Tablica 32. - Pregled proizvodnje povrtlarskih kultura u razdoblju 2010. - 2017. godine na prostoru Vukovarsko-srijemske županije | 59 |
| Tablica 33. - Dolasci i noćenja u Vukovarsko-srijemskoj županiji, te Vinkovcima i Županji u 2018. | 61 |
| Tablica 34. - Područja djelovanja i analitički prikaz područja djelovanja | 62 |
| Tablica 35. - Posebni horizontalni ciljevi | 83 |
| Tablica 36. - Pokazatelji učinka za horizontalne ciljeve..... | 84 |
| Tablica 37. - Terminski plan provedbe za 1. strateški cilj | 87 |
| Tablica 38. - Terminski plan provedbe za 2. strateški cilj | 88 |
| Tablica 39. - Terminski plan provedbe za 3. strateški cilj | 89 |
| Tablica 40. - Mogući izvori financiranja za ostvarenje 1. strateškog cilja..... | 90 |
| Tablica 41. - Mogući izvori financiranja za ostvarenje 2. strateškog cilja..... | 91 |
| Tablica 42. - Mogući izvori financiranja za ostvarenje 3. strateškog cilja..... | 92 |
| Tablica 43. - Okvirna raspodjela sredstava po mjerama u Operativnom programu ruralnog razvoja 2014.-2020. | 94 |
| Tablica 44. - Okvirna raspodjela sredstava u Operativnom programu Konkurentnost i kohezija 2014.-2020. | 95 |
| Tablica 45. - Okvirna raspodjela sredstava u Operativnom programu Učinkoviti ljudski potencijali 2014.-2020. | 96 |
| Tablica 46. - Usklađenost strateških ciljeva Plana razvoja sa strateškim dokumentima više razine | 98 |

Popis slika

| | |
|---|-----|
| Slika 1. Faze u izradi strateškog plana razvoja..... | 6 |
| Slika 2. - Prikaz glavnih ciljeva Strategije Europa 2020. | 8 |
| Slika 3. - Položaj Općine Ivankovo u Vukovarsko-srijemskoj županiji | 15 |
| Slika 4. - Rođeni i umrli u Općini Ivankovo u razdoblju od 2011.-2017..... | 18 |
| Slika 5. - Područje Spačvanskog bazena uključenog u Nacionalnu mrežu NATURA 2000..... | 25 |
| Slika 6. - Vozila DVD Ivankovo..... | 31 |
| Slika 7. - Zaposleni u gospodarstvu Vukovarsko-srijemske županije prema djelatnostima | 44 |
| Slika 8. - Intenzivna i ekstenzivna proizvodnja (u t) i površine (u ha) za proizvodnju voća u razdoblju 2013. - 2017. godina u Republici Hrvatskoj..... | 55 |
| Slika 9. - Površine korištene za intenzivnu proizvodnju voća u 2017. godini u Republici Hrvatskoj (ha) | 56 |
| Slika 10. - Površine u intenzivnoj proizvodnji po vrstama povrća od 2013. do 2017. godine u Republici Hrvatskoj (ha) | 58 |
| Slika 11. - Proizvodnja povrća u razdoblju od 2013. do 2017. godine (tone) | 58 |
| Slika 13. - Odnos između planiranih i ostvarenih rezultata u provedbi Plana razvoja | 99 |
| Slika 14. - Postupak praćenja i vrednovanja rezultata provedbe Plana razvoja | 100 |

